

Inhoudsopgave

06 Publiceerbare aanvraag	4
190412 Zienswijze te verlenen vergunning (geanonimiseerd).....	12
190419.....	16
190508.....	19
190715.....	23
190723.....	34
190826 Verzoek instemming uitstel besluitvorming omg.verg.....	35
190826.....	36
190827.....	37
03319310.....	39
03319313.....	57
03413429.....	80
03413430.....	102
20190710173206911.....	121
20190710173214586.....	122
AERIUS_bijlage_20190314103657_S5f4UAKYjZKx _projecteffect	123
AERIUS_bijlage_20190314104331_S1jPFBnjkb7_ verschil_met paarden.....	131
Beslissing op bezwaar 19_8_2021 bij.....	142
contract ondertekend maaierwerkzaamheden MX- 2651_20220414_102710.....	148
De Beeldentuin uitnodiging buurtbijeenkomst 7 november	149
Doorsnede tent 45-20 meter	150
factsheet-stikstof-natura-2000.....	151
Wat hield het PAS ook alweer in?	153
Voor welke activiteiten bood het PAS een kader voor toestemmingverlening?.....	153
Essentie van de uitspraken van de Afdeling van 29 mei 2019	153
Wat zijn de eerste concrete gevolgen van de	

uitspraken van 29 mei 2019?	154
Kunnen woningbouwplannen leiden tot een toename van de stikstofdepositie ter plaatse van een Natura 2000-gebied?	155
Wij zijn bezig met de voorbereiding van een bestemmingsplan dat woningbouw mogelijk maakt. Hoe moeten wij rekening houden met de stikstofgevolgen van de met het bestemmingsplan mogelijk gemaakt ontwikkelingen?	155
Uit de voortoets blijkt dat significant negatieve kunnen worden uitgesloten. Hebben wij daarmee voldaan aan onze onderzoeksverplichtingen en kunnen wij overgaan tot vaststelling van het bestemmingsplan?	156
Uit de voortoets blijkt dat de met het bestemmingsplan mogelijk gemaakte woningbouw significant negatieve effecten kan hebben op stikstofgevoelige habitattypen in Natura 2000-gebieden. Wat zijn daarvan de consequenties?	156
Uit de passende beoordeling blijkt dat significant negatieve gevolgen voor Natura 2000-gebieden niet kunnen worden voorkomen. Wat moeten wij doen?	157
Er ligt een onherroepelijk bestemmingsplan dat woningbouw mogelijk maakt. Moeten wij c.q. de aanvrager van een omgevingsvergunning voor het bouwen rekening houden met de stikstofgevolgen van het bouwplan?	158
Kan de natuurvergunning onderdeel uitmaken van de omgevingsvergunning voor het bouwen van één of meer woningen?	158
Onder vigeur van het PAS-beoordelingskader is er een natuurvergunning verleend. Hebben de uitspraken van de bestuursrechter van 29 mei 2019 gevolgen voor de geldigheid van deze natuurvergunning?	159
Onder vigeur van het PAS-beoordelingskader is een natuurvergunning verleend. Deze is inmiddels onherroepelijk. Kunnen wij deze één-op-één inpassen in het bestemmingsplan?	159
Kunnen wij voor stikstofberekeningen voor bestemmingsplannen en/of natuurvergunningen nog	

wel gebruik maken van het rekenprogramma AERIUS Calculator?	160
Is er een drempelwaarde voor de toename van de stikstofdepositie of een afstand tot een Natura 2000- gebied die gebruikt kan worden als motivering dat er geen significant negatieve gevolgen zijn te verwachten van woningbouwontwikkeling?	160
Gemeenteberichten week 17 bij	161
MX-3140N_20190514_084254	167
MX-3140N_20190827_074802	172
MX-3140N_20190827_074810	173
TENT-V A1	174
V A1	174

Formulierversie
2018.02

Aanvraaggegevens

Publiceerbare aanvraag/melding

Aanvraagnummer	4093439
Aanvraagnaam	plaatsen tent perceel 1262
Uw referentiecode	tent
Ingediend op	13-12-2018
Soort procedure	Reguliere procedure
Projectomschrijving	Wij willen een tent plaatsen van 35 bij 20 meter, ten behoeve van 't Veluws Zandsculpturenfestijn.
Opmerking	-
Gefaseerd	Nee
Blokkerende onderdelen weglaten	Nee
Kosten openbaar maken	Nee
Bijlagen die later komen	op aanvraag. Volgens mij zo compleet
Bijlagen n.v.t. of al bekend	in overleg

Bevoegd gezag

Naam:	Gemeente Barneveld
Bezoekadres:	Raadhuisplein 2 3771 ER Barneveld
Postadres:	Postbus 63 3770 AB Barneveld
Telefoonnummer:	14 0342
E-mailadres:	info@barneveld.nl
Website:	www.barneveld.nl
Contactpersoon:	Servicepunt Bouwen Wonen Leefomgeving

Overzicht bijgevoegde modulebladen

Aanvraaggegevens

Aanvragergegevens

Locatie van de werkzaamheden

Werkzaamheden en onderdelen

Tent, (sta)caravan, kampeerauto of trekkershut plaatsen

- Bouwen

Bijlagen

Aanvrager bedrijf

1 Bedrijf

KvK-nummer	08093673
Vestigingsnummer	000018217958
Statutaire naam	De Beeldentuin BV
Handelsnaam	De Beeldentuin

2 Contactpersoon

Geslacht	<input checked="" type="checkbox"/> Man <input type="checkbox"/> Vrouw
Voorletters	Adri
Voorvoegsels	-
Achternaam	██████████
Functie	eigenaar

3 Vestigingsadres bedrijf

Postcode	3886PT
Huisnummer	5
Huisletter	-
Huisnummertoevoeging	-
Straatnaam	Oude Barnevelderweg
Woonplaats	Garderen

4 Correspondentieadres

Adres	Oude Barnevelderweg 5 3886PT Garderen
-------	--

6 Akkoordverklaring

Akkoordverklaring	<input checked="" type="checkbox"/> Hierbij verklaar ik dat ik de aanvraag/melding naar waarheid heb ingevuld, dat ik correspondentie over mijn aanvraag/melding wil ontvangen op het door mij opgegeven e-mailadres of op het door mij opgegeven adres van de berichtenbox en dat ik weet dat er kosten verbonden kunnen zijn aan het indienen van een aanvraag.
-------------------	---

Formulierversie
2018.02

Locatie

1 Kadastraal perceelnummer

Burgerlijke gemeente Barneveld

Kadastrale gemeente Garderen

Kadastrale sectie A

Kadastraal perceelnummer 1262

Bouwplannaam -

Bouwnummer -

Gelden de werkzaamheden in deze
aanvraag/melding voor meerdere
adressen of percelen? Ja
 Nee

Bouwen

Tent, (sta)caravan, kampeerauto of trekkershut plaatsen

1 De bouwwerkzaamheden

Wat is er op het bouwwerk van toepassing?

- Het wordt geheel vervangen
 Het wordt gedeeltelijk vervangen
 Het wordt nieuw geplaatst

Eventuele toelichting

Betreft een nieuw te plaatsen tijdelijke tent van 35 bij 20 meter

Hebt u voor deze bouwwerkzaamheden al eerder een vergunning aangevraagd?

- Ja
 Nee

2 Plaats van het bouwwerk

Waar gaat u bouwen?

Terrein

3 Bruto vloeroppervlakte bouwwerk

Verandert de bruto vloeroppervlakte van het bouwwerk door de bouwwerkzaamheden?

- Ja
 Nee

Wat is de bruto vloeroppervlakte van het bouwwerk in m2 voor uitvoering van de bouwwerkzaamheden?

0

Wat is de bruto vloeroppervlakte van het bouwwerk in m2 na uitvoering van de bouwwerkzaamheden?

700

4 Bruto inhoud bouwwerk

Verandert de bruto inhoud van het bouwwerk door de bouwwerkzaamheden?

- Ja
 Nee

Wat is de bruto inhoud van het bouwwerk in m3 voor uitvoering van de bouwwerkzaamheden?

0

Wat is de bruto inhoud van het bouwwerk in m3 na uitvoering van de bouwwerkzaamheden?

2500

5 Oppervlakte bebouwd terrein

Verandert de bebouwde oppervlakte van het terrein na uitvoering van de bouwwerkzaamheden?

- Ja
 Nee

Wat is de bebouwde oppervlakte van het terrein in m2 voor uitvoering van de bouwwerkzaamheden? 0

Wat is de bebouwde oppervlakte van het terrein in m2 na uitvoering van de bouwwerkzaamheden? 700

6 Seizoensgebonden en tijdelijke bouwwerken

Gaat het om een seizoengebonden bouwwerk? Ja
 Nee

Het bouwwerk is aanwezig van Januari
 Februari
 Maart
 April
 Mei
 Juni
 Juli
 Augustus
 September
 Oktober
 November
 December

Het bouwwerk is aanwezig tot Januari
 Februari
 Maart
 April
 Mei
 Juni
 Juli
 Augustus
 September
 Oktober
 November
 December

Gaat het om een tijdelijk bouwwerk? Ja
 Nee

Hoeveel hele jaren blijft het bouwwerk op de locatie bestaan? 3

Hoeveel maanden? 0

7 Uiterlijk bouwwerk/welstand

Beschrijf van de onderstaande onderdelen de materialen en kleuren die u voor het bouwwerk gebruikt. U mag het veld leeg laten als u materialen en kleuren in de bijlagen vermeldt

Onderdelen	Materiaal	Kleur
Gevels	PVC	groen
- Plint gebouw		
- Gevelbekleding		
- Borstweringen		
- Voegwerk		
Kozijnen	nvt	nvt
- Ramen		
- Deuren		
- Luiken		
Balkonhekken		
Dakgoten en boeidelen		
Dakbedekking	PVC	groen

Vul hier overige onderdelen en
bijbehorende materialen en kleuren
in.

Betreft een PVC - polyester tent in de kleur groen.

8 Mondeling toelichten

Ik wil mijn bouwplan
mondeling toelichten voor
de welstandscommissie/
stadsbouwmeester.

- Ja
 Nee

Formulierversie
2018.02

Bijlagen

Formele bijlagen

Naam bijlage	Bestandsnaam	Type	Datum ingediend	Status document
MX-3140N_20181213_1-15228_pdf	MX-3140N_20181-213_115228-.pdf	Plattegronden en doorsneden bouwen eenvoudige bouwwerken	2018-12-13	In behandeling

Het college van Burgemeester en Wethouders van de gemeente Barneveld
Raadhuisplein 2
3771 ER BARNEVELD

Ede, 10 april 2019

Betreft: Zienswijze met betrekking tot het door u te nemen besluit tot verlening van een omgevingsvergunning voor het tijdelijk plaatsen van een tent t.b.v. zandsculpturenfestijn aan de Oude Barnevelderweg 5 in Garderen, zaaknummer 2018W2964

Geacht college,

Hierbij geef ik mijn zienswijze met betrekking tot de door u al dan niet te verlenen omgevingsvergunning voor het tijdelijk plaatsen van een tent t.b.v. zandsculpturenfestijn aan de Oude Barnevelderweg 5 in Garderen, met kenmerk zaaknummer 2018W2964.

Belanghebbende

Ik ben de eigenaar van het perceel gelegen aan de Oude Barnevelderweg [REDACTED] naast het perceel waar de omgevingsvergunning voor wordt gevraagd. De gevolgen van een eventuele verlening van de omgevingsvergunning zijn dusdanig groot dat ik een persoonlijk belang bij het te nemen besluit heb. Niet alleen zal er geluidsoverlast, parkeeroverlast en verkeersoverlast ontstaan, zal er een onevenredige overlast van bezoekers zijn en zal het uitzicht ernstig belemmerd worden, maar de ervaring leert nog het volgende:

- ✦ Bij de voorbereidende handelingen in het kader van eerdere verleende vergunningen (parkeren op het naastgelegen terrein op nummer 9) zijn 5 volwassen eiken op mijn terrein dusdanig beschadigd, dat ze uiteindelijk dood gingen en gekapt moesten worden.
- ✦ Bij de voorbereidingshandelingen in het kader van eerdere vergunningen (parkeren op het naastgelegen terrein op nummer 9) is mijn omheining beschadigd, is een deel van het terrein en de aldaar aanwezige begroeiing beschadigd en is een kadasterpaal verdwenen.
- ✦ Gedurende het zandsculpturenfestijn wordt mijn terrein door bezoekers veelvuldig als openbaar toilet gebruikt. Op mijn terrein worden daarbij beschadigingen aangericht en het terrein wordt vervuild.
- ✦ De organisator van het zandsculpturenfestijn spuit veelvuldig het zandpad in met lijm (dezelfde die ook voor de zandsculpturen wordt gebruikt), om stofoverlast te voorkomen. Dat scheelt natuurlijk enorm in de stofoverlast, maar verontreinigt de ondergrond en tast de natuurlijke belangen van de omgeving, waaronder mijn perceel bos in ernstige mate aan.

Los van de te verwachten toename van overlast en schade het navolgende.

Bestemmingsplan

Hoewel de verleende vergunning ziet op het plaatsen van een tent ten behoeve van een zandsculpturenfestijn, wat suggereert dat het een tijdelijk incidenteel gebeuren betreft, blijkt uit de voorbereidingshandelingen en uit de jaarlijkse terugkeer van het festijn, dat het een semi-permanent bouwwerk betreft. Dit is in strijd met het bestemmingsplan van het perceel aan de Oude Barnevelderweg 5.

Natura 2000-gebied

Het perceel aan de Oude Barnevelderweg 5 is opgenomen in het Natura 2000-gebied Veluwe (Bijlage 1 en 2), het Vogelrichtlijngebied en het Habitatrictlijngebied.

In het kader van de Vogelrichtlijn speelt in dit geval de bescherming van de wespandief, de boomleeuwerik, de nachtzwaluw en de grauwe klauwier een grote rol. De verstoring van hun leef-, fourageer-, c.q. broedgebied ten gevolge van het steeds verder uitgroeien van het zandsculpturenfestijn is in strijd met de wet en de bedoeling van de wetgever. Het perceel aan de Oude Barnevelderweg 5 is juist opgenomen in het Vogelrichtlijngebied om dit soort verstoring te voorkomen.

In het kader van de habitatrictlijn speelt in dit geval de bescherming van het vliegend hert een grote rol. Door het ernstig, dodelijk, beschadigen van 5 volwassen eiken heeft de organisator van het zandsculpturenfestijn al een einde gemaakt aan een deel van de legmogelijkheden voor dit imposante insect, dat uitsluitend in de schors van oudere eiken eieren legt, ook het bespuiten van de zandpaden met lijm, om stof te voorkomen, vormt een ernstige bedreiging voor dit insect en andere insecten. Het perceel aan de Oude Barnevelderweg 5 is juist opgenomen in het Habitatrictlijngebied om dit soort verstoring te voorkomen.

Ik verzoek u, op grond van het bovenstaande, de vergunning niet te verlenen.

Voorlopige voorziening

Ik verzoek u om hangende het vervolg van de procedure, bij wijze van voorlopige voorziening alle voorbereidingshandelingen op de bouw van de tent, zoals deze reeds nu zijn aangevangen, te doen stopzetten.

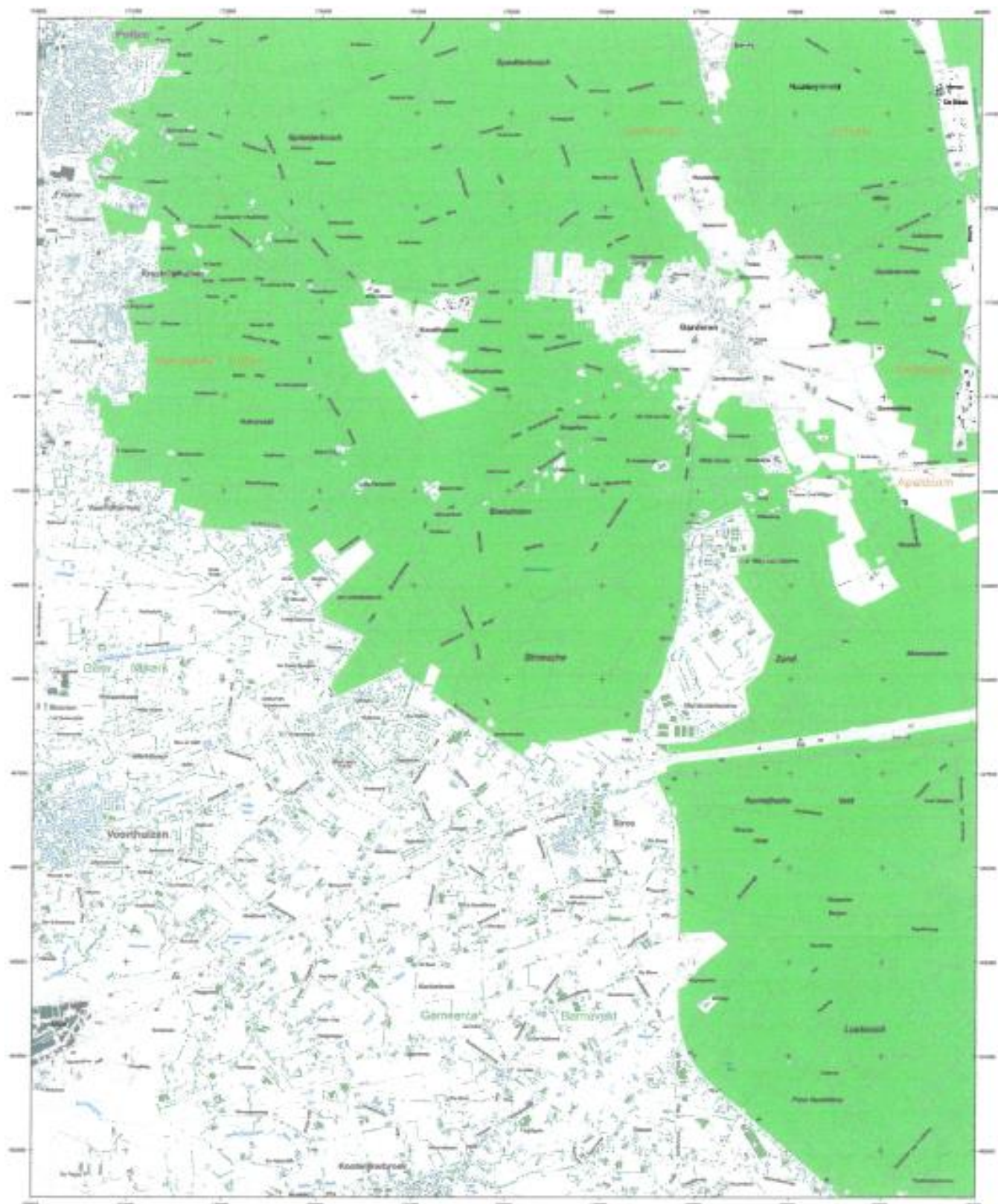
Horen

Ik verzoek u om, mocht u voorbij willen gaan aan mijn bezwaren, gehoord te worden.

Bijlagen:

1. Natura 2000-gebied #57 kaartblad 6 Veluwe
2. Detailuitsnede Natura 2000, Vogelrichtlijn en Habitatrictlijn gebied

Natura 2000-gebied #57 kaartblad 6 Veluwe



Streekplan van Overijssel en Drenthe

Natura 2000-gebied Veluwe

Kaart conform de Wet Natura 2000 (2001-2007) en de Wet Natuurwet (2001-2007) en de Wet Natuurwet (2001-2007) en de Wet Natuurwet (2001-2007)

Streekplan van Overijssel en Drenthe

© 2014

Er geldt een algemene exclusieverbod op grond waarvoor o.p. bestaande bebouwing en verhardingen (meestal geen deel uitmaken van het beschermde gebied) (zie verder naar voor toelichting bij het besluit 2004/2016-027/027 Veluwe (wijziging), en naar voor toelichting bij het aanvraagbesluit PDM/2014-057).

- Legenda**
- MI (00 ha)
 - MI + IK (20200 ha)
 - MI + IK + SW (200 ha)
 - Streekplan van Overijssel en Drenthe
 - MI = Milieu
 - IK = Natuur
 - SW = Natuur





Natura 2000, Vogelrichtlijn, Habitatrichtlijn

[REDACTED]

Van: [REDACTED]
Verzonden: donderdag 11 april 2019 19:14
Aan: 'De Beeldentuin'
Onderwerp: Svz actiepunten n.a.v. gesprek 19 maart 2019 - De Beeldentuin

Goedenavond [REDACTED]

Ik heb nog geen duidelijke tekening ontvangen waarop gezamenlijk de afmetingen van de tent, de doorgang en het zandsculptuur staat, zoals ik heb aangegeven onder punt 2. van mijn e-mail van 20 maart. Daarnaast heb ik begrepen dat dit ook betekent dat u uw aanvraag om een tijdelijke omgevingsvergunning moet aanvullen met deze gebouwen/bouwwerken. Specifieke vragen over de benodigde aanvulling kunt u stellen aan de [REDACTED]

Naast bovenstaande heb ik u per e-mail van 26 maart gevraagd om op alle punten van mijn e-mail van 20 maart te reageren, maar die reactie heb ik ook nog niet gehad. Een van de punten heeft betrekking op het perceel Stroerschoolweg 19-02. Ik heb nog geen aanvraag om bestemmingsplanwijziging voor dit perceel gezien.

Ten behoeve van de voortgang van uw aanvraag en de bestemmingsplanprocedure, ontvang ik graag op korte termijn uw inhoudelijke reactie.

Met vriendelijke groet,

Van: [REDACTED]
Datum: 26 maart 2019 om 15:51:45 CET
Aan: 'De Beeldentuin'
Onderwerp: RE: Actiepunten n.a.v. gesprek 19 maart 2019 - De Beeldentuin

Goedemiddag [REDACTED]

Ik heb de tekening t.b.v. de evenementenvergunning, de bouwtekening van de betonnen fundering van de tent en de plattegrond van de tent ter beoordeling doorgestuurd naar mijn collega's.

Verder heb ik begrepen dat u via de [REDACTED] op zoek bent naar sloopmeters, maar op de andere punten heb ik van u nog geen reactie vernomen. Voor het overzicht verzoek ik u om per punt aan te geven wat u hiermee gaat doen/heeft gedaan.

Met vriendelijke groet,

Van: De Beeldentuin [mailto:info@debeeldentuin.nl]
Verzonden: dinsdag 26 maart 2019 13:47
Aan: [REDACTED]
Onderwerp: RE: Actiepunten n.a.v. gesprek 19 maart 2019 - De Beeldentuin

Goedemiddag [REDACTED]

Hierbij in de bijlage de gevraagde tekeningen. We hopen dat u op de andere vragen al antwoorden heeft.

Vriendelijke groet,

[REDACTED]
De Beeldentuin

Van: [REDACTED]

Verzonden: donderdag 21 maart 2019 11:44

Aan: 'info@debeeldentuin.nl'

Onderwerp: RE: Actiepunten n.a.v. gesprek 19 maart 2019 - De Beeldentuin

Goedemorgen [REDACTED]

Ik heb nog een korte aanvulling op onderstaande e-mail. Deze is in rood bij punt 2. aangegeven.

Met vriendelijke groet,
[REDACTED]

Van: [REDACTED]

Verzonden: woensdag 20 maart 2019 17:15

Aan: 'info@debeeldentuin.nl'

Onderwerp: Actiepunten n.a.v. gesprek 19 maart 2019 - De Beeldentuin

Goedemiddag [REDACTED]

Zoals we gisteren tijdens het overleg tussen u, uw zoon, de burgemeester, wethouder De Kruijf en mijzelf bespraken, stuur ik u hierbij de actiepunten toe die u op korte termijn moet indienen ten behoeve van uw aanvraag om een tijdelijke omgevingsvergunning en om de evenementenvergunning. Zonder de benodigde gegevens kan de tijdelijke omgevingsvergunning in ieder geval niet verleend worden.

Tekening tijdelijke omgevingsvergunning

1. De tekening behorend bij de tijdelijke omgevingsvergunning moet overeenkomen met de werkelijke situatie, zoals dit tijdens de controle van Omgevingsdienst De Vallei op 12 en 13 maart heeft plaatsgevonden. Dit betekent onder andere dat de locatie en het materiaalgebruik correct omschreven en opgenomen moet worden;
2. op dezelfde tekening moet de doorgang tussen het terrein van De Beeldentuin en de tent ook opgenomen worden, **evenals het bouwwerk waarin voorheen het zandsculptuur De Nachtwacht stond**. Dit is een nieuwe situatie waar ook sloopmeters voor aangeleverd moeten worden omdat sprake is van een bouwwerk;

Tekening evenementenvergunning

3. de tekening behorend bij de aanvraag om een evenementenvergunning moet ook overeenkomen met de werkelijke situatie;

Aanwezige sloopmeters

4. op het perceel Hogesteeg 32 staat 175 m² aan bebouwing. Hiervan wordt het standaardrecht aan bijgebouwen van 80 m² afgetrokken, waardoor er 95 m² inzetbaar is indien de bebouwing gesloopt is. Deze 95 m² moet vóór 1 augustus 2019 gesloopt worden omdat deze gebruikt worden als aan te leveren sloopmeters;
5. op het perceel Hogesteeg 36 staat 400 m² aan bebouwing. Hiervan wordt het standaardrecht aan bijgebouwen van 80 m² afgetrokken, waardoor er 320 m² inzetbaar is indien de bebouwing gesloopt is. Deze 320 m² moet vóór 1 juni 2020 gesloopt worden omdat deze gebruikt worden als aan te leveren sloopmeters;
6. op het perceel Stroeërschoolweg 19-2 staat 1.214 m² aan bebouwing. Hiervan wordt het standaardrecht aan bijgebouwen van 80 m² en de afroming van 33 m² afgetrokken, waardoor er 1.101 m² inzetbaar is indien de bebouwing gesloopt en de bestemming gewijzigd is;

Benodigde sloopmeters

7. de sloopmeters zoals beschreven staan op de pagina's 4 en 5 van de bijlage bij de toezeggingenbrief van 19 april 2018 moeten aangeleverd worden. De gewenste oppervlakte aan bebouwing is 3.065 m². Dat betekent dat de tegenprestatie in de vorm van sloopmeters nog voor (3.065 - 2.606,5 =) 458,5 m² aan bebouwing aangeleverd moet worden. Nu hier sloopfactor 2 van toepassing is betekent dit dat er 917 m² aan inzetbare sloopmeters aangeleverd moet worden;
8. voor het realiseren van de tijdelijke tent van 700 m² zijn (700 m² x 2 m² =) 1.400 m² inzetbare sloopmeters nodig.
9. voor het mogelijk maken van de gevraagde ontwikkeling zoals deze omschreven staat in de toezeggingenbrief van 19 april 2018 en de tijdelijke tent, zijn in totaal (917 m² + 1.400 m² =) 2.317 m² inzetbare sloopmeters nodig;

10. als de bebouwing gesloopt en de bestemming op het perceel Stroeërschoolweg 19-2 gewijzigd is, dan zijn er samen met de percelen Hogesteeg 32 en 36 ($95 \text{ m}^2 + 320 \text{ m}^2 + 1.101 \text{ m}^2 =$) 1.516 m^2 inzetbare meters in te zetten. Door het benodigde aantal inzetbare sloopmeters af te trekken van het aanwezige aantal, is er een tekort van ($1.516 \text{ m}^2 - 2.317 \text{ m}^2 =$) 801 m^2 inzetbare sloopmeters. Deze moeten aangeleverd worden;
11. de oppervlakte van de doorgang tussen het terrein van De Beeldentuin en de tent moet aangegeven worden, omdat hier een compensatie van sloopfactor 2 aan inzetbare sloopmeters nodig is. De genoemde 801 m^2 wordt dus hoger;

Bestemmingsplanwijziging Stroeërschoolweg 19-2

12. er moet een verzoek om bestemmingsplanwijziging voor het perceel Stroeërschoolweg 19-2 ingediend worden om de agrarische bestemming om te zetten naar een woonbestemming. Daarnaast moet de bebouwing op dit perceel, op de woning en 80 m^2 aan bijgebouwen na, gesloopt worden.

Lopende rechtszaken

13. de lopende procedures bij de Rechtbank m.b.t. de handhavingsbesluiten moeten ingetrokken worden en de daarbij behorende boete/dwangsom betaald worden. Uw vraag over de mogelijkheid om te schikken kan nog niet beantwoord worden.



Lopende bestemmingsplanprocedure

14. de aan te passen gegevens voor de lopende bestemmingsplanprocedure moeten aangeleverd worden;
15. de wens om het tuinhuis te legaliseren, dat in de natuurbestemming bij het perceel Hogesteeg 32 is gerealiseerd, moet meegenomen worden in de aan te passen gegevens voor de bestemmingsplanprocedure;
16. de aanvraag voor de Natuurbeschermingswetvergunning moet ingediend worden.


Graag ontvang ik puntsgewijs hoe u met de actiepunten omgaat en zie ik de gegevens tegemoet.

P.S. Mogelijk is aan u ook gevraagd om ten behoeve van uw aanvraag om een tijdelijke omgevingsvergunning en/of de evenementenvergunning gegevens aan te leveren. Los van de door mij genoemde punten moet u ook daaraan voldoen.

Met vriendelijke groet,


 | Afdeling Ruimtelijke Ontwikkeling
☎ 0342 -  | ✉ @barneveld.nl | maandag t/m donderdag aanwezig



 Denk aan het milieu - moet dit bericht wel geprint worden?

Deze e mail en eventuele bijlage(n) zijn alleen bestemd voor de geadresseerde. Als u dit bericht onbedoeld heeft ontvangen verzoeken wij u het te vernietigen en de afzender hierover te informeren. Het is niet toegestaan om een bericht of bijlage die niet voor u bestemd is te vermenigvuldigen, openbaar te maken dan wel te verspreiden.

[REDACTED]

Van: [REDACTED]
Verzonden: woensdag 8 mei 2019 13:16
Aan: info@debeeldentuin.nl
Onderwerp: Svz actiepunten n.a.v. gesprek 19 maart 2019 - De Beeldentuin
Bijlagen: 2018W2964-VGGM-190425-0053-Advies aanvullende stukken-Oude Barnevelderwe....pdf

Goedemiddag heer [REDACTED]

Op mijn onderstaande e-mails van 20 maart, 26 maart en 11 april 2019 heb ik nog geen inhoudelijke reactie van u ontvangen. Dit ondanks de afspraak om de gegevens op korte termijn aan te leveren. Deze reactie en de gevraagde aanvullende gegevens zijn noodzakelijk voor de verdere behandeling van de tijdelijke omgevingsvergunning voor de tent.

Aanleveren stukken

Gelet op de overleggen die de burgemeester en wethouder De Kruijf met u hebben gehad op 29 januari en 15 maart en de daaruit voortkomende punten willen wij u in de gelegenheid stellen om uiterlijk dinsdag 21 mei 2019 alle afspraken na te komen zoals overeengekomen tijdens deze overleggen en bevestigd in mijn eerdere e-mail(s) . Dit betekent onder meer dat voor deze datum een ontvankelijke aanvraag omgevingsvergunning voor de tent, het bouwwerk met voorheen de Nachtwacht en de doorgang moet zijn ontvangen door Omgevingsdienst De Vallei, de beroepen inzake in de handhavingsprocedures met kenmerken 2018H0335 en 2018H0270 moeten zijn ingetrokken en de benodigde sloopmeters moeten zijn aangeleverd. Voor het overige verwijs ik u naar de eerdere mails.

Wij zijn bereid om een deel van de verbeurde dwangsommen (totaal € 32.000,-) kwijt te schelden, indien de hiervoor genoemde afspraken zijn nagekomen.

Daarnaast ontvangt u in de bijlage een verzoek om aanvullingen voor het aspect brandweer die mijn collega de heer [REDACTED] van de omgevingsdienst heeft gevraagd. Deze punten moeten verwerkt worden en naar de heer Poll gestuurd worden.

Bestemmingsplanprocedure

Naast de procedure voor de tent is er met u ook gesproken over de lopende bestemmingsplanprocedure. Zoals besproken moet hiervoor een nieuw verzoek worden ingediend, waarbij uitgegaan wordt van het daadwerkelijke bezoekersaantal, de punten zoals deze zijn opgenomen in de (bijlage van de) toezeggingenbrief van 19 april 2018 en eventueel na deze datum geconstateerde overtredingen die u alsnog wilt realiseren. Dit gaat bijvoorbeeld om een deel van het bouwwerk dat gesitueerd is op de woonbestemming van de Hogesteeg 32 dat u wilt behouden ten behoeve van de Beeldentuin. Graag ontvangen we dit verzoek uiterlijk maandag 3 juni 2019.

Met vriendelijke groet,

Van: [REDACTED]
Verzonden: donderdag 11 april 2019 19:14
Aan: 'De Beeldentuin'
Onderwerp: Svz actiepunten n.a.v. gesprek 19 maart 2019 - De Beeldentuin

Goedenavond heer [REDACTED]

Ik heb nog geen duidelijke tekening ontvangen waarop gezamenlijk de afmetingen van de tent, de doorgang en het zandsculptuur staat, zoals ik heb aangegeven onder punt 2. van mijn e-mail van 20 maart. Daarnaast heb ik

begrepen dat dit ook betekent dat u uw aanvraag om een tijdelijke omgevingsvergunning moet aanvullen met deze gebouwen/bouwwerken. Specifieke vragen over de benodigde aanvulling kunt u stellen aan de heer [REDACTED]

Naast bovenstaande heb ik u per e-mail van 26 maart gevraagd om op alle punten van mijn e-mail van 20 maart te reageren, maar die reactie heb ik ook nog niet gehad. Een van de punten heeft betrekking op het perceel Stroerschoolweg 19-02. Ik heb nog geen aanvraag om bestemmingsplanwijziging voor dit perceel gezien.

Ten behoeve van de voortgang van uw aanvraag en de bestemmingsplanprocedure, ontvang ik graag op korte termijn uw inhoudelijke reactie.

Met vriendelijke groet,

[REDACTED]

Van: [REDACTED] <[REDACTED]@barneveld.nl>

Datum: 26 maart 2019 om 15:51:45 CET

Aan: 'De Beeldentuin' <info@debeeldentuin.nl>

Onderwerp: RE: Actiepunten n.a.v. gesprek 19 maart 2019 - De Beeldentuin

Goedemiddag heer [REDACTED]

Ik heb de tekening t.b.v. de evenementenvergunning, de bouwtekening van de betonnen fundering van de tent en de plattegrond van de tent ter beoordeling doorgestuurd naar mijn collega's.

Verder heb ik begrepen dat u via de heer [REDACTED] op zoek bent naar sloopmeters, maar op de andere punten heb ik van u nog geen reactie vernomen. Voor het overzicht verzoek ik u om per punt aan te geven wat u hiermee gaat doen/heeft gedaan.

Met vriendelijke groet,

[REDACTED]

Van: De Beeldentuin [<mailto:info@debeeldentuin.nl>]

Verzonden: dinsdag 26 maart 2019 13:47

Aan: [REDACTED]

Onderwerp: RE: Actiepunten n.a.v. gesprek 19 maart 2019 - De Beeldentuin

Goedemiddag [REDACTED]

Hierbij in de bijlage de gevraagde tekeningen. We hopen dat u op de andere vragen al antwoorden heeft.

Vriendelijke groet,

[REDACTED]

De Beeldentuin

Oude Barnevelderweg 5

3886 PT Garderen

Tel. 0577 46 24 82

www.debeeldentuin.nl

Van: [REDACTED] <[REDACTED]@barneveld.nl>

Verzonden: donderdag 21 maart 2019 11:44

Aan: 'info@debeeldentuin.nl' <info@debeeldentuin.nl>

Onderwerp: RE: Actiepunten n.a.v. gesprek 19 maart 2019 - De Beeldentuin

Goedemorgen heer [REDACTED]

Ik heb nog een korte aanvulling op onderstaande e-mail. Deze is in rood bij punt 2. aangegeven.

Met vriendelijke groet,

[REDACTED]

Van: [REDACTED]

Verzonden: woensdag 20 maart 2019 17:15

Aan: 'info@debeeldentuin.nl'

Onderwerp: Actiepunten n.a.v. gesprek 19 maart 2019 - De Beeldentuin

Goedemiddag heer [REDACTED]

Zoals we gisteren tijdens het overleg tussen u, uw zoon, de burgemeester, wethouder De Kruijf en mijzelf bespraken, stuur ik u hierbij de actiepunten toe die u op korte termijn moet indienen ten behoeve van uw aanvraag om een tijdelijke omgevingsvergunning en om de evenementenvergunning. Zonder de benodigde gegevens kan de tijdelijke omgevingsvergunning in ieder geval niet verleend worden.

Tekening tijdelijke omgevingsvergunning

1. De tekening behorend bij de tijdelijke omgevingsvergunning moet overeenkomen met de werkelijke situatie, zoals dit tijdens de controle van Omgevingsdienst De Vallei op 12 en 13 maart heeft plaatsgevonden. Dit betekent onder andere dat de locatie en het materiaalgebruik correct omschreven en opgenomen moet worden;
2. op dezelfde tekening moet de doorgang tussen het terrein van De Beeldentuin en de tent ook opgenomen worden, **evenals het bouwwerk waarin voorheen het zandsculptuur De Nachtwacht stond**. Dit is een nieuwe situatie waar ook sloopmeters voor aangeleverd moeten worden omdat sprake is van een bouwwerk;

Tekening evenementenvergunning

3. de tekening behorend bij de aanvraag om een evenementenvergunning moet ook overeenkomen met de werkelijke situatie;

Aanwezige sloopmeters

4. op het perceel Hogesteeg 32 staat 175 m² aan bebouwing. Hiervan wordt het standaardrecht aan bijgebouwen van 80 m² afgetrokken, waardoor er 95 m² inzetbaar is indien de bebouwing gesloopt is. Deze 95 m² moet vóór 1 augustus 2019 gesloopt worden omdat deze gebruikt worden als aan te leveren sloopmeters;
5. op het perceel Hogesteeg 36 staat 400 m² aan bebouwing. Hiervan wordt het standaardrecht aan bijgebouwen van 80 m² afgetrokken, waardoor er 320 m² inzetbaar is indien de bebouwing gesloopt is. Deze 320 m² moet vóór 1 juni 2020 gesloopt worden omdat deze gebruikt worden als aan te leveren sloopmeters;
6. op het perceel Stroeërschoolweg 19-2 staat 1.214 m² aan bebouwing. Hiervan wordt het standaardrecht aan bijgebouwen van 80 m² en de afroming van 33 m² afgetrokken, waardoor er 1.101 m² inzetbaar is indien de bebouwing gesloopt en de bestemming gewijzigd is;

Benodigde sloopmeters

7. de sloopmeters zoals beschreven staan op de pagina's 4 en 5 van de bijlage bij de toezeggingenbrief van 19 april 2018 moeten aangeleverd worden. De gewenste oppervlakte aan bebouwing is 3.065 m². Dat betekent dat de tegenprestatie in de vorm van sloopmeters nog voor (3.065 - 2.606,5 =) 458,5 m² aan bebouwing aangeleverd moet worden. Nu hier sloopfactor 2 van toepassing is betekent dit dat er 917 m² aan inzetbare sloopmeters aangeleverd moet worden;

8. voor het realiseren van de tijdelijke tent van 700 m² zijn (700 m² x 2 m² =) 1.400 m² inzetbare sloopmeters nodig.
9. voor het mogelijk maken van de gevraagde ontwikkeling zoals deze omschreven staat in de toezeggingenbrief van 19 april 2018 en de tijdelijke tent, zijn in totaal (917 m² + 1.400 m² =) 2.317 m² inzetbare sloopmeters nodig;
10. als de bebouwing gesloopt en de bestemming op het perceel Stroeërschoolweg 19-2 gewijzigd is, dan zijn er samen met de percelen Hogesteeg 32 en 36 (95 m² + 320 m² + 1.101 m² =) 1.516 m² inzetbare meters in te zetten. Door het benodigde aantal inzetbare sloopmeters af te trekken van het aanwezige aantal, is er een tekort van (1.516 m² – 2.317 m² =) 801 m² inzetbare sloopmeters. Deze moeten aangeleverd worden;
11. de oppervlakte van de doorgang tussen het terrein van De Beeldentuin en de tent moet aangegeven worden, omdat hier een compensatie van sloopfactor 2 aan inzetbare sloopmeters nodig is. De genoemde 801 m² wordt dus hoger;

Bestemmingsplanwijziging Stroeërschoolweg 19-2

12. er moet een verzoek om bestemmingsplanwijziging voor het perceel Stroeërschoolweg 19-2 ingediend worden om de agrarische bestemming om te zetten naar een woonbestemming. Daarnaast moet de bebouwing op dit perceel, op de woning en 80 m² aan bijgebouwen na, gesloopt worden.

Lopende rechtszaken

13. de lopende procedures bij de Rechtbank m.b.t. de handhavingsbesluiten moeten ingetrokken worden en de daarbij behorende boete/dwangsom betaald worden. Uw vraag over de mogelijkheid om te schikken kan nog niet beantwoord worden.

Lopende bestemmingsplanprocedure

14. de aan te passen gegevens voor de lopende bestemmingsplanprocedure moeten aangeleverd worden;
15. de wens om het tuinhuis te legaliseren, dat in de natuurbestemming bij het perceel Hogesteeg 32 is gerealiseerd, moet meegenomen worden in de aan te passen gegevens voor de bestemmingsplanprocedure;
16. de aanvraag voor de Natuurbeschermingswetvergunning moet ingediend worden.

Graag ontvang ik puntsgewijs hoe u met de actiepunten omgaat en zie ik de gegevens tegemoet.

P.S. Mogelijk is aan u ook gevraagd om ten behoeve van uw aanvraag om een tijdelijke omgevingsvergunning en/of de evenementenvergunning gegevens aan te leveren. Los van de door mij genoemde punten moet u ook daaraan voldoen.

Met vriendelijke groet,

[Redacted] | Afdeling Ruimtelijke Ontwikkeling
0342 - [Redacted] | [Redacted]@barneveld.nl | [Redacted]



 Denk aan het milieu - moet dit bericht wel geprint worden?

[REDACTED]

Van: [REDACTED]
Verzonden: maandag 15 juli 2019 17:27
Aan: 'De Beeldentuin'
Onderwerp: RE: Afspraken n.a.v. gesprek 8 juli 2019 - De Beeldentuin

Goedemiddag [REDACTED]

U kunt het bedrag overmaken naar NL47 BNGH 0285 0006 40 onder vermelding van betaling dwangsommen oddv 2018H0335 en 2018H0270.

Met vriendelijke groet,

Van: [REDACTED]
Verzonden: maandag 15 juli 2019 16:42
Aan: 'De Beeldentuin'
CC: [REDACTED]@oddevallei.nl; [REDACTED] (OddV)
Onderwerp: RE: Afspraken n.a.v. gesprek 8 juli 2019 - De Beeldentuin

Goedemiddag [REDACTED]

Bedankt voor uw e-mail. Ik heb vrijdag inderdaad de punten ontvangen ten behoeve van het bestemmingsplan zoals het college heeft gevraagd. Ik heb hier zojuist ook contact over gehad met uw adviseur [REDACTED]. Of nu alles rond is met de omgevingsdienst kan ik niet aangegeven, vandaar dat ik uw e-mail ook naar mijn collega [REDACTED] heb gestuurd.

Uw vraag over het betalen van de dwangsom stuur ik bij deze door naar mijn collega [REDACTED] met de vraag om hierop te reageren. Graag ontvang ik een bevestiging van de intrekking van de beroepen zodra u deze heeft ingetrokken. Dit geef ik dan door aan de betrokken collega.

Met betrekking tot de toegankelijkheid van de Oude Barnevelderweg moet ik intern nog een tekening laten opstellen om de slagboom aan te geven. Dan is voor ons en u duidelijk hoe de toekomstige situatie wordt. Of en hoe de door u genoemde parkeerplaatsen hierin verwerkt wordt weet ik niet. Dit laat ik over aan de collega's van het team Verkeer die zich hiermee bezig houden.

Met vriendelijke groet,

Van: De Beeldentuin [mailto:info@debeeldentuin.nl]
Verzonden: maandag 15 juli 2019 11:32
Aan: [REDACTED]
Onderwerp: RE: Afspraken n.a.v. gesprek 8 juli 2019 - De Beeldentuin

Goedemorgen [REDACTED]

Bedankt voor het gespreksverslag. Nog even een opmerking over het punt "Toegankelijkheid Oude Barnevelderweg". Hier willen we het graag nog een keer over hebben, omdat de burgemeester aangaf hier nog wel ruimte te bieden voor 5 invaliden parkeerplaatsen. Wij zijn de enige bewoners aan deze weg.

Als het goed is, is alles van onderstaande punten nu aangeleverd (Oramba en Fire-prevent). De leverancier van de tent heeft contact gehad met de Omgevingsdienst en dat was ook in orde hebben we begrepen. Van onderstaande punten dan alleen nog het intrekken van de het beroep en het betalen van de dwangsom (totaal 16000 euro). De advocaat hebben we opdracht gegeven het in te trekken. We ontvangen graag het bankrekeningnummer waarop we de 16.000 moeten overmaken en met welk kenmerk? Kunt u dat uiterlijk morgen mailen?

Vriendelijke groet,

[REDACTED]
De Beeldentuin
Oude Barnevelderweg 5
3886 PT Garderen
Tel. 0577 46 24 82
www.debeeldentuin.nl

Van: [REDACTED]@barneveld.nl>

Verzonden: woensdag 10 juli 2019 13:41

Aan: [REDACTED]@debeeldentuin.nl

CC: 'Oramba' [REDACTED]@demon.nl>

Onderwerp: Afspraken n.a.v. gesprek 8 juli 2019 - De Beeldentuin

Goedemorgen hee [REDACTED]

Hierbij ontvangt u de afspraken die zijn gemaakt tijdens het overleg van afgelopen maandag.

Verbeurde dwangsom illegaal bouwwerk met Nachtwacht

Wij zijn bereid om deze dwangsom, met het oog op de bestemmingsplanprocedure, te matigen tot 50 % (= € 10.000,-), indien vóór 22 juli 2019:

1. uit tekeningen blijkt dat deze onderdeel uitmaakt van de bestemmingsplanprocedure;
2. het beroep tegen de opgelegde last onder dwangsom is ingetrokken;
3. 50% van de verbeurde dwangsom is betaald (= € 10.000,-).

Verbeurde dwangsom bouwwerk Hogesteeg 32 in gebruik ten behoeve van Beeldentuin

Wij zijn bereid om deze dwangsom, met het oog op de bestemmingsplanprocedure, te matigen tot 50 % (= € 6.000,-), indien vóór 22 juli 2019:

1. uit tekeningen blijkt dat het resterende gedeelte van dit bouwwerk onderdeel uitmaakt van de bestemmingsplanprocedure. Concreet betekent dit dat het betreffende bouwwerk met een diepte van 1,5 meter op de tekeningen in het kader van de bestemmingsplanprocedure moet zijn aangegeven;
2. het beroep tegen de opgelegde last onder dwangsom is ingetrokken;
3. 50% van de verbeurde dwangsommen is betaald (= € 6.000,-).

Bestemmingsplanprocedure

Zoals aangegeven hecht het college veel waarde aan een tijdspad met duidelijke mijlpalen voor de bestemmingsplanprocedure. Afsproken is dat u, in overleg met uw adviseur, uiterlijk 12 juli een dergelijke planning toestuur. Daarbij is ook afsproken dat u de aanvraag Wet natuurbescherming en ontvangstbevestiging van de provincie naar ons stuurt.

Tent

Afsproken is dat u uiterlijk 12 juli gegevens stuurt waaruit blijkt dat wordt voldaan aan de brandveiligheidseisen. Vanuit de omgevingsdienst wordt nog aangegeven welke gegevens essentieel zijn voor de beoordeling en daarin vertaald moeten worden naar het Nederlands.

Overdekte doorgang

Om de constructie van de doorgangen te kunnen toetsen, is hiervoor een tekening nodig waarop de constructiegegevens staan. Afsproken is dat u die uiterlijk 12 juli toestuur.

Houtbewerkingsactiviteiten

U heeft toegezegd dat deze activiteiten in 2019 niet meer plaatsvinden. Volgend jaar wilt u deze activiteiten wel weer uitoefenen. Hiervoor wordt u informatie toegestuurd over de normen die gelden.

Afrastering tijdelijk parkeerterrein

U heeft aangegeven dat u al beplanting heeft aangeplant tegen het zuidelijk gelegen bosperceel. U gaat binnen 14 dagen een afrastering plaatsen. De te hanteren afstand is 22 meter, conform de tekening 'Inrichtings- en beplantingsplan Beeldentuin te Garderen' van 14 juli 2018 van het bureau SON die is ingediend op 7 september 2018.

Toegankelijkheid Oude Barnevelderweg met naastgelegen parkeerstrook

U heeft op het perceel dat is aangemerkt als tijdelijk parkeerterrein een hekwerk verplaatst, waardoor langs de Oude Barnevelderweg geparkeerd kan worden. Dit past niet binnen de verleende vergunning voor het tijdelijke parkeerterrein. Wij hebben u aangegeven dat dit niet is toegestaan omdat deze weg bedoeld is voor bestemmingsverkeer en niet voor verkeer dat in de berm parkeert. Daarom wordt binnenkort een slagboom geplaatst op de Oude Barnevelderweg, maar wel zo dat het op- en afrijden van het tijdelijke parkeerterrein vanaf deze weg niet belemmerd wordt.

Gebruik lijm Oude Barnevelderweg

Met u is afgesproken dat de Oude Barnevelderweg niet meer bespoten wordt zonder toestemming van de gemeente. De gemeente gaat na of er verharding aangebracht kan worden, zoals is opgenomen onder punt 12 van de aandachtspunten in de toezeggingenbrief, en onder welke voorwaarden op een deel van de Oude Barnevelderweg.

Met vriendelijke groet,

[Redacted signature]

Van: [Redacted]

Verzonden: maandag 8 juli 2019 12:33

Aan: 'adri@debeeldentuin.nl'

Onderwerp: RE: Svz actiepunten n.a.v. gesprek 19 maart 2019 - De Beeldentuin

Goedemiddag [Redacted]

Op vrijdag werk ik niet, dus ik kon uw e-mail niet eerder beantwoorden. Met onderstaande e-mail hebben we u duidelijk willen maken dat er concrete stappen gezet moeten worden in dit hele proces. Met betrekking tot de tijdelijke omgevingsvergunning voor de tent hebben we het eerste gesprek gehad op 29 januari 2019 en sindsdien zijn er meerdere gesprekken geweest en zijn e-mails verstuurd. Voor/tijdens het gesprek van vanmiddag willen we onder andere duidelijkheid van u over de door u te nemen stappen met betrekking tot de beroepen tegen de handhavingsprocedures.

De door u genoemde punten 1. zien erop dat u/uw adviseur mij een tekening stuurt waaruit blijkt dat beide bouwwerken, zoals omschreven, qua locatie onderdeel gaan uitmaken van uw verzoek om bestemmingsplanwijziging voor het perceel van De Beeldentuin. Dit staat bijvoorbeeld niet op de tekening 'Toekomstvisie Beeldentuin Garderen' met de gewijzigde datum 11 februari 2017.

In de bijlage treft u de genoemde verzoeken aan.

Tot vanmiddag.

Met vriendelijke groet,

[Redacted signature]

Van: [redacted]@debeeldentuin.nl [mailto:[redacted]@debeeldentuin.nl]

Verzonden: donderdag 4 juli 2019 15:53

Aan: [redacted]

Onderwerp: RE: Svz actiepunten n.a.v. gesprek 19 maart 2019 - De Beeldentuin

Goede middag [redacted]

U stuurt mij een mail op maandag rond drie uur waarop ik een dag de tijd krijg om te reageren, terwijl de zaak al meer als een jaar loopt.

Vanwaar deze snelheid daar we juist maandag een gesprek hier over hebben.

Graag wil ik voor maandag meer informatie over punt 1 van de voorwaarde voor bouwwerk zandsculptuur en bouwwerk hogesteeg 32

En wil de handhavingsverzoeken ontvangen zodat ik weet waar het over gaat.

Vriendelijke groet ,

Van: De Beeldentuin <info@debeeldentuin.nl>

Verzonden: maandag 1 juli 2019 15:01

Aan: [redacted]@debeeldentuin.nl

Onderwerp: FW: Svz actiepunten n.a.v. gesprek 19 maart 2019 - De Beeldentuin

Van: [redacted]@barneveld.nl>

Verzonden: maandag 1 juli 2019 14:56

Aan: [redacted] <info@debeeldentuin.nl>

CC: [redacted]@demon.nl

Onderwerp: RE: Svz actiepunten n.a.v. gesprek 19 maart 2019 - De Beeldentuin

Goedemiddag [redacted]

Nog bedankt voor de beantwoording van de punten die ik op 20 maart 2019 heb gestuurd. Met collega's van de omgevingsdienst, de burgemeester en betrokken wethouders heb ik de beantwoording doorgenomen en besproken. Met deze e-mail wil ik u hiervan op de hoogte stellen.

Gesprek 8 juli

Voor aanstaande maandag 8 juli is een gesprek met u, de burgemeester en wethouder De Kruijf gepland om onder meer over de handhavingsverzoeken te spreken. Deze verzoeken licht ik later in deze e-mail toe. In dat gesprek willen we ook nadere afspraken met u maken.

Bouwwerk zandsculptuur

In het kader van deze handhavingsprocedure is van rechtswege een dwangsom verbeurd van € 20.000,-. Burgemeester en wethouders hebben aangegeven bereid te zijn om deze met het oog op de bestemmingsplanprocedure te matigen tot 50 % (= € 10.000,-), indien vóór 3 juli 2019:

1. uit tekeningen blijkt dat deze onderdeel uitmaakt van de bestemmingsplanprocedure;
2. het beroep tegen de opgelegde last onder dwangsom is ingetrokken;
3. 50% van de verbeurde dwangsom is betaald (= € 10.000,-).

Deze toezegging vervalt indien bovengenoemde afspraken niet vóór 3 juli 2019 zijn nagekomen.

Bouwwerk Hogesteeg 32 in gebruik ten behoeve van Beeldentuin

In het kader van deze handavingsprocedure is van rechtswege € 12.000,- aan dwangsommen verbeurd. U heeft in het overleg op 19 maart 2019 met de burgemeester en wethouder de Kruijf aangegeven dat u 1,5 meter van dit bouwwerk wilt behouden ten behoeve van de Beeldentuin.

Burgemeester en wethouders hebben aangegeven bereid te zijn om deze met het oog op de bestemmingsplanprocedure te matigen tot 50 % (= € 6.000,-), indien vóór 3 juli 2019:

1. uit tekeningen blijkt dat het resterende gedeelte van dit bouwwerk onderdeel uitmaakt van de bestemmingsplanprocedure. Concreet betekent dit dat het betreffende bouwwerk op de tekeningen in het kader van de bestemmingsplanprocedure moet zijn aangegeven;
2. het beroep tegen de opgelegde last onder dwangsom is ingetrokken;
3. 50% van de verbeurde dwangsommen is betaald (= € 6.000,-).

Deze toezegging vervalt indien bovengenoemde afspraken niet vóór 3 juli 2019 zijn nagekomen.

Overkapte doorgang

Al tijdens het overleg op 19 maart 2019 met de burgemeester en wethouder De Kruijf is aangegeven dat wij met het oog op de veiligheid gegevens willen ontvangen omtrent de constructie van dit bouwwerk. Wij verzoeken u dan ook om vóór het gesprek van 8 juli 2019 een tekening aan te leveren van het bouwwerk aan de hand waarvan de constructieve veiligheid beoordeeld kan worden. Indien de overkapte doorgang onderdeel uitmaakt van het bouwwerk met de zandsculptuur, dan verzoeken wij u om ook dat bouwwerk mee te nemen.

Het voorgaande betekent overigens niet dat het bouwwerk gelegaliseerd wordt.

Bestemmingsplanprocedure

Het college hecht veel waarde aan een tijdspad met duidelijke mijlpalen voor de bestemmingsplanprocedure. Op basis hiervan kunnen we afspraken maken, in aanvulling op de afspraken over het verwijderen van bebouwing op de percelen Hogesteeg 32 en 36 zoals aangegeven is in de e-mail van 20 maart 2019. Wij verzoeken u dan ook om een dergelijke planning vóór het gesprek van 8 juli 2019 aan mij te sturen.

Handhavingsverzoeken

Recent zijn meerdere handhavingsverzoeken ontvangen voor de activiteiten van De Beeldentuin. Hierin wordt verzocht om handhavend op te treden tegen alle overtredingen bij De Beeldentuin waartegen wij kunnen optreden. Wij gaan ervan uit dat u begrijpt wat deze verzoeken betekenen. Tijdens het gesprek van aankomende maandag 8 juli willen we over deze handhavingsverzoeken spreken. Daarnaast willen we afspraken maken over onder meer de volgende punten:

1. afrastering met groenstrook tussen de tijdelijk parkeerterrein en het naastgelegen bosperceel;
2. overlast van houtbewerkingsactiviteiten;
3. mogelijk toekomstige geluidsoverlast vanaf het terrein van de Beeldentuin;
4. het gebruik van lijm op de Oude Barnevelderweg;
5. de toegankelijkheid van de Oude Barnevelderweg voor bestemmingsverkeer;
6. de situering van het hekwerk van het tijdelijke parkeerterrein aan de Oude Barnevelderweg.

Met vriendelijke groet,

Van: De Beeldentuin [<mailto:info@debeeldentuin.nl>]

Verzonden: dinsdag 14 mei 2019 12:49

Aan: [REDACTED]

CC: [REDACTED] demon.nl

Onderwerp: RE: Svz actiepunten n.a.v. gesprek 19 maart 2019 - De Beeldentuin

Goedemorgen [REDACTED]

Hierbij de antwoorden op de verschillende punten. Bijgevoegde tekening is ook naar de brandweer () gestuurd.

Tekening tijdelijke omgevingsvergunning

1. Zie bijlage
2. Zie bijlage

Tekening evenementenvergunning

3. Zie bijlage

Aanwezige sloopmeters

4. Deze 95 m² zijn inderdaad inzetbaar nadat ze zijn gesloopt, aangezien Hogesteeg 32 al een reguliere woonbestemming heeft. Al eerder is overeengekomen dat deze sloop voor 1 augustus 2019 moet zijn afgerond. Frits Bos van Oramba is hier ook mee aan de slag en heeft contact met u over de plannen betreft de woning Hogesteeg 32.
5. Dit geldt ook voor de sloopmeters van de Hogesteeg 36. Dit moet voor 1 juni 2020 gesloopt zijn. De 400 m² zijn al eerder ingemeten en hiervan is 320 m² als inzetbaar aangehaald in een analyse van de gemeente
6. De gemeente heeft ook voor de Stroeërschoolweg 19-02 al een dergelijke analyse opgesteld. Ook hier is () van Oramba mee aan het werk betreft de bestemmingsplan wijziging. Volgt op korte termijn. Hij heeft in overleg met u besproken dat er direct een formeel verzoek in wordt gediend. Door de herziening wijzigt daar de bestemming naar 'Wonen' en dan worden de aanwezige meters inzetbaar bij de Beeldentuin.

Benodigde sloopmeters

7. Voor het inpassen van de te grote oppervlakte aan bebouwing moet inderdaad nog 917 m² aan sloopmeters worden geleverd.
8. De 1400 m² aan sloopmeters moet volgens de gemeente geleverd worden. Deze meters zijn volgens ons niet weg als het tijdelijke bouwwerk verdwijnt maar deze kunnen te zijner tijd worden verzilverd bij de bouw van een evenementen gebouw.
9. Voor de inpassing van de grotere gebouwoppervlakte en de plaatsing van de tent zijn dan 2.317 m² nodig.
10. Betreft de berekening, dan blijven 801 m² aan sloopmeters nodig.
11. Naast de 801m² zijn volgens de gemeente dan extra meters nodig betreft de "sluizen". Dit zal aan de hand van de aangeleverde plattegronden moeten worden bepaald. Inmiddels zijn via Struikhoeve 1090 sloopmeters aangeleverd.

Bestemmingsplanherziening Stroeërschoolweg 19-02

12. Al eerder opgemerkt (punt 6); hier is () van Oramba mee aan het werk en hij wil/zal dit zsm aanleveren.

Lopende rechtszaken

13. We wachten hierin uw reactie betreft schikking af. In goed overleg met de burgemeester en wethouder hier over gesproken, maar tot op heden nog geen reactie op gehad.

Lopende bestemmingsplanprocedure

14. De aan te passen gegevens moeten aangeleverd worden. Dit betreft onder andere een plan-mer. Dat is een vrij ingrijpend stukje rapportage waar een externe partij mee aan de slag is. Hier wordt ook aan gewerkt en afhankelijk van de externe partij zullen we dat ook zo snel mogelijk aanleveren.
15. het inpassen van het tuinhuis wordt meegenomen in de planherziening waar () van Oramba mee aan de slag is (zie ook punt 4).
16. De aanvraag voor de Wet Natuurbescherming is al op 28 maart 2019 door () aangevraagd bij de provincie Gelderland. Eventueel kan op verzoek een afschrift naar de gemeente worden gestuurd.

Volgens mij is dan alles compleet.

Vriendelijke groet,

()
De Beeldentuin
Oude Barnevelderweg 5

3886 PT Garderen
Tel. 0577 46 24 82
www.debeeldentuin.nl

Van: [REDACTED]@barneveld.nl>
Verzonden: woensdag 8 mei 2019 14:12
Aan: 'De Beeldentuin' <info@debeeldentuin.nl>
Onderwerp: RE: Svz actiepunten n.a.v. gesprek 19 maart 2019 - De Beeldentuin

Goedemiddag,

Voor het overzicht ontvang ik graag, zoals ik al eerder heb aangegeven, per punt een inhoudelijke reactie op dat wat gevraagd is. Dat heb ik tot nu toe niet gehad en met onderstaande e-mail wordt daar nog steeds niet aan voldaan.

Met vriendelijke groet,

Van: De Beeldentuin [<mailto:info@debeeldentuin.nl>]
Verzonden: woensdag 8 mei 2019 14:10
Aan: [REDACTED]
Onderwerp: RE: Svz actiepunten n.a.v. gesprek 19 maart 2019 - De Beeldentuin

Goedemiddag,

Wij zijn hier druk mee aan het werk. [REDACTED] heeft met u contact betreft de sloopmeters, planherziening en dergelijke. Is dat inmiddels allemaal duidelijk en geregeld?

Met de tekeningen voor de brandweer / complete plattegrond is Fire Prevent aan het werk. Dat moet dan volgens ons alles zijn. Ik zal Fire Prevent vandaag nog even vragen hoever het is met de tekeningen.

Vriendelijke groet,
[REDACTED]
De Beeldentuin
Oude Barnevelderweg 5
3886 PT Garderen
Tel. 0577 46 24 82
www.debeeldentuin.nl

Van: [REDACTED]@barneveld.nl>
Verzonden: woensdag 8 mei 2019 13:16
Aan: info@debeeldentuin.nl
Onderwerp: Svz actiepunten n.a.v. gesprek 19 maart 2019 - De Beeldentuin

Goedemiddag [REDACTED]

Op mijn onderstaande e-mails van 20 maart, 26 maart en 11 april 2019 heb ik nog geen inhoudelijke reactie van u ontvangen. Dit ondanks de afspraak om de gegevens op korte termijn aan te leveren. Deze reactie en de gevraagde

aanvullende gegevens zijn noodzakelijk voor de verdere behandeling van de tijdelijke omgevingsvergunning voor de tent.

Aanleveren stukken

Gelet op de overleggen die de burgemeester en wethouder De Kruijf met u hebben gehad op 29 januari en 15 maart en de daaruit voortkomende punten willen wij u in de gelegenheid stellen om uiterlijk dinsdag 21 mei 2019 alle afspraken na te komen zoals overeengekomen tijdens deze overleggen en bevestigd in mijn eerdere e-mail(s). Dit betekent onder meer dat voor deze datum een ontvankelijke aanvraag omgevingsvergunning voor de tent, het bouwwerk met voorheen de Nachtwacht en de doorgang moet zijn ontvangen door Omgevingsdienst De Vallei, de beroepen inzake in de handavingsprocedures met kenmerken 2018H0335 en 2018H0270 moeten zijn ingetrokken en de benodigde sloopmeters moeten zijn aangeleverd. Voor het overige verwijs ik u naar de eerdere mails.

Wij zijn bereid om een deel van de verbeurde dwangsommen (totaal € 32.000,-) kwijt te schelden, indien de hiervoor genoemde afspraken zijn nagekomen.

Daarnaast ontvangt u in de bijlage een verzoek om aanvullingen voor het aspect brandweer die mijn collega de heer Poll van de omgevingsdienst heeft gevraagd. Deze punten moeten verwerkt worden en naar de heer Poll gestuurd worden.

Bestemmingsplanprocedure

Naast de procedure voor de tent is er met u ook gesproken over de lopende bestemmingsplanprocedure. Zoals besproken moet hiervoor een nieuw verzoek worden ingediend, waarbij uitgegaan wordt van het daadwerkelijke bezoekersaantal, de punten zoals deze zijn opgenomen in de (bijlage van de) toezeggingenbrief van 19 april 2018 en eventueel na deze datum geconstateerde overtredingen die u alsnog wilt realiseren. Dit gaat bijvoorbeeld om een deel van het bouwwerk dat gesitueerd is op de woonbestemming van de Hogesteeg 32 dat u wilt behouden ten behoeve van de Beeldentuin. Graag ontvangen we dit verzoek uiterlijk maandag 3 juni 2019.

Met vriendelijke groet,

Van: [REDACTED]

Verzonden: donderdag 11 april 2019 19:14

Aan: 'De Beeldentuin'

Onderwerp: Svz actiepunten n.a.v. gesprek 19 maart 2019 - De Beeldentuin

Goedenavond [REDACTED]

Ik heb nog geen duidelijke tekening ontvangen waarop gezamenlijk de afmetingen van de tent, de doorgang en het zandsculptuur staat, zoals ik heb aangegeven onder punt 2. van mijn e-mail van 20 maart. Daarnaast heb ik begrepen dat dit ook betekent dat u uw aanvraag om een tijdelijke omgevingsvergunning moet aanvullen met deze gebouwen/bouwwerken. Specifieke vragen over de benodigde aanvulling kunt u stellen aan de [REDACTED]

Naast bovenstaande heb ik u per e-mail van 26 maart gevraagd om op alle punten van mijn e-mail van 20 maart te reageren, maar die reactie heb ik ook nog niet gehad. Een van de punten heeft betrekking op het perceel Stroerschoolweg 19-02. Ik heb nog geen aanvraag om bestemmingsplanwijziging voor dit perceel gezien.

Ten behoeve van de voortgang van uw aanvraag en de bestemmingsplanprocedure, ontvang ik graag op korte termijn uw inhoudelijke reactie.

Met vriendelijke groet,

Van: [redacted]@barneveld.nl>

Datum: 26 maart 2019 om 15:51:45 CET

Aan: 'De Beeldentuin' <info@debeeldentuin.nl>

Onderwerp: RE: Actiepunten n.a.v. gesprek 19 maart 2019 - De Beeldentuin

Goedemiddag [redacted]

Ik heb de tekening t.b.v. de evenementenvergunning, de bouwtekening van de betonnen fundering van de tent en de plattegrond van de tent ter beoordeling doorgestuurd naar mijn collega's.

Verder heb ik begrepen dat u via de [redacted] op zoek bent naar sloopmeters, maar op de andere punten heb ik van u nog geen reactie vernomen. Voor het overzicht verzoek ik u om per punt aan te geven wat u hiermee gaat doen/heeft gedaan.

Met vriendelijke groet,

[redacted]

Van: De Beeldentuin [<mailto:info@debeeldentuin.nl>]

Verzonden: dinsdag 26 maart 2019 13:47

Aan: Veld, Michael van 't

Onderwerp: RE: Actiepunten n.a.v. gesprek 19 maart 2019 - De Beeldentuin

Goedemiddag [redacted]

Hierbij in de bijlage de gevraagde tekeningen. We hopen dat u op de andere vragen al antwoorden heeft.

Vriendelijke groet,

[redacted]

De Beeldentuin

Oude Barnevelderweg 5

3886 PT Garderen

Tel. 0577 46 24 82

www.debeeldentuin.nl

Van: [redacted]@barneveld.nl>

Verzonden: donderdag 21 maart 2019 11:44

Aan: 'info@debeeldentuin.nl' <info@debeeldentuin.nl>

Onderwerp: RE: Actiepunten n.a.v. gesprek 19 maart 2019 - De Beeldentuin

Goedemorgen [redacted]

Ik heb nog een korte aanvulling op onderstaande e-mail. Deze is in rood bij punt 2. aangegeven.

Met vriendelijke groet,

[redacted]

Van: [redacted]

Verzonden: woensdag 20 maart 2019 17:15

Aan: 'info@debeeldentuin.nl'

Onderwerp: Actiepunten n.a.v. gesprek 19 maart 2019 - De Beeldentuin

Goedemiddag [REDACTED]

Zoals we gisteren tijdens het overleg tussen u, uw zoon, de burgemeester, wethouder De Kruijf en mijzelf bespraken, stuur ik u hierbij de actiepunten toe die u op korte termijn moet indienen ten behoeve van uw aanvraag om een tijdelijke omgevingsvergunning en om de evenementenvergunning. Zonder de benodigde gegevens kan de tijdelijke omgevingsvergunning in ieder geval niet verleend worden.

Tekening tijdelijke omgevingsvergunning

1. De tekening behorend bij de tijdelijke omgevingsvergunning moet overeenkomen met de werkelijke situatie, zoals dit tijdens de controle van Omgevingsdienst De Vallei op 12 en 13 maart heeft plaatsgevonden. Dit betekent onder andere dat de locatie en het materiaalgebruik correct omschreven en opgenomen moet worden;
2. op dezelfde tekening moet de doorgang tussen het terrein van De Beeldentuin en de tent ook opgenomen worden, **evenals het bouwwerk waarin voorheen het zandsculptuur De Nachtwacht stond**. Dit is een nieuwe situatie waar ook sloopmeters voor aangeleverd moeten worden omdat sprake is van een bouwwerk;

Tekening evenementenvergunning

3. de tekening behorend bij de aanvraag om een evenementenvergunning moet ook overeenkomen met de werkelijke situatie;

Aanwezige sloopmeters

4. op het perceel Hogesteeg 32 staat 175 m² aan bebouwing. Hiervan wordt het standaardrecht aan bijgebouwen van 80 m² afgetrokken, waardoor er 95 m² inzetbaar is indien de bebouwing gesloopt is. Deze 95 m² moet vóór 1 augustus 2019 gesloopt worden omdat deze gebruikt worden als aan te leveren sloopmeters;
5. op het perceel Hogesteeg 36 staat 400 m² aan bebouwing. Hiervan wordt het standaardrecht aan bijgebouwen van 80 m² afgetrokken, waardoor er 320 m² inzetbaar is indien de bebouwing gesloopt is. Deze 320 m² moet vóór 1 juni 2020 gesloopt worden omdat deze gebruikt worden als aan te leveren sloopmeters;
6. op het perceel Stroeërschoolweg 19-2 staat 1.214 m² aan bebouwing. Hiervan wordt het standaardrecht aan bijgebouwen van 80 m² en de afroming van 33 m² afgetrokken, waardoor er 1.101 m² inzetbaar is indien de bebouwing gesloopt en de bestemming gewijzigd is;

Benodigde sloopmeters

7. de sloopmeters zoals beschreven staan op de pagina's 4 en 5 van de bijlage bij de toezeggingenbrief van 19 april 2018 moeten aangeleverd worden. De gewenste oppervlakte aan bebouwing is 3.065 m². Dat betekent dat de tegenprestatie in de vorm van sloopmeters nog voor $(3.065 - 2.606,5 =) 458,5$ m² aan bebouwing aangeleverd moet worden. Nu hier sloopfactor 2 van toepassing is betekent dit dat er 917 m² aan inzetbare sloopmeters aangeleverd moet worden;
8. voor het realiseren van de tijdelijke tent van 700 m² zijn $(700 \text{ m}^2 \times 2 \text{ m}^2 =) 1.400$ m² inzetbare sloopmeters nodig.
9. voor het mogelijk maken van de gevraagde ontwikkeling zoals deze omschreven staat in de toezeggingenbrief van 19 april 2018 en de tijdelijke tent, zijn in totaal $(917 \text{ m}^2 + 1.400 \text{ m}^2 =) \underline{2.317 \text{ m}^2}$ inzetbare sloopmeters nodig;
10. als de bebouwing gesloopt en de bestemming op het perceel Stroeërschoolweg 19-2 gewijzigd is, dan zijn er samen met de percelen Hogesteeg 32 en 36 $(95 \text{ m}^2 + 320 \text{ m}^2 + 1.101 \text{ m}^2 =) 1.516$ m² inzetbare meters in te zetten. Door het benodigde aantal inzetbare sloopmeters af te trekken van het aanwezige aantal, is er een tekort van $(1.516 \text{ m}^2 - 2.317 \text{ m}^2 =) \underline{801 \text{ m}^2}$ inzetbare sloopmeters. Deze moeten aangeleverd worden;
11. de oppervlakte van de doorgang tussen het terrein van De Beeldentuin en de tent moet aangegeven worden, omdat hier een compensatie van sloopfactor 2 aan inzetbare sloopmeters nodig is. De genoemde 801 m² wordt dus hoger;

Bestemmingsplanwijziging Stroeërschoolweg 19-2

12. er moet een verzoek om bestemmingsplanwijziging voor het perceel Stroeërschoolweg 19-2 ingediend worden om de agrarische bestemming om te zetten naar een woonbestemming. Daarnaast moet de bebouwing op dit perceel, op de woning en 80 m² aan bijgebouwen na, gesloopt worden.

Lopende rechtszaken

13. de lopende procedures bij de Rechtbank m.b.t. de handhavingsbesluiten moeten ingetrokken worden en de daarbij behorende boete/dwangsom betaald worden. Uw vraag over de mogelijkheid om te schikken kan nog niet beantwoord worden.

Lopende bestemmingsplanprocedure

14. de aan te passen gegevens voor de lopende bestemmingsplanprocedure moeten aangeleverd worden;
15. de wens om het tuinhuis te legaliseren, dat in de natuurbestemming bij het perceel Hogesteeg 32 is gerealiseerd, moet meegenomen worden in de aan te passen gegevens voor de bestemmingsplanprocedure;
16. de aanvraag voor de Natuurbeschermingswetvergunning moet ingediend worden.

Graag ontvang ik puntsgewijs hoe u met de actiepunten omgaat en zie ik de gegevens tegemoet.

P.S. Mogelijk is aan u ook gevraagd om ten behoeve van uw aanvraag om een tijdelijke omgevingsvergunning en/of de evenementenvergunning gegevens aan te leveren. Los van de door mij genoemde punten moet u ook daaraan voldoen.

Met vriendelijke groet,



Afdeling Ruimtelijke Ontwikkeling

☎ 0342 - 495



[@barneveld.nl](mailto:barneveld@barneveld.nl) | maandag t/m donderdag aanwezig



🌱 Denk aan het milieu - moet dit bericht wel geprint worden?

Deze e mail en eventuele bijlage(n) zijn alleen bestemd voor de geadresseerde. Als u dit bericht onbedoeld heeft ontvangen verzoeken wij u het te vernietigen en de afzender hierover te informeren. Het is niet toegestaan om een bericht of bijlage die niet voor u bestemd is te vermenigvuldigen, openbaar te maken dan wel te verspreiden.

Deze e-mail en eventuele bijlage(n) zijn alleen bestemd voor de geadresseerde. Als u dit bericht onbedoeld heeft ontvangen verzoeken wij u het te vernietigen en de afzender hierover te informeren. Het is niet toegestaan om een bericht of bijlage die niet voor u bestemd is te vermenigvuldigen, openbaar te maken dan wel te verspreiden.

Deze e mail en eventuele bijlage(n) zijn alleen bestemd voor de geadresseerde. Als u dit bericht onbedoeld heeft ontvangen verzoeken wij u het te vernietigen en de afzender hierover te informeren. Het is niet toegestaan om een bericht of bijlage die niet voor u bestemd is te vermenigvuldigen, openbaar te maken dan wel te verspreiden.

Deze e mail en eventuele bijlage(n) zijn alleen bestemd voor de geadresseerde. Als u dit bericht onbedoeld heeft ontvangen verzoeken wij u het te vernietigen en de afzender hierover te informeren. Het is niet toegestaan om een bericht of bijlage die niet voor u bestemd is te vermenigvuldigen, openbaar te maken dan wel te verspreiden.

[REDACTED]

Van: [REDACTED]
Verzonden: dinsdag 23 juli 2019 09:20
Aan: Kruijf, Aart de; Burgwal, André van de; Dijk, J.W.A. van; [REDACTED]
[REDACTED]@oddevallei.nl'
CC: postregistratie
Onderwerp: FW: t.a.v. B&W

Urgentie: Hoog

Goedemorgen allen,

Ik kreeg vanmorgen onderstaande mail binnen.
Het leek me goed dit naar jullie door te sturen voor verdere behandeling.

@ Postregistratie: willen jullie deze e-mail registreren?

Groetjes,
[REDACTED]

Van: De Beeldentuin [mailto:info@debeeldentuin.nl]
Verzonden: dinsdag 23 juli 2019 8:36
Aan: [REDACTED]
Onderwerp: t.a.v. B&W
Urgentie: Hoog

Geachte heer de Kruijf,

Tijdens ons prettige overleg van 8 juli jl. spraken we af dat B&W de opgelegde dwangsommen ten aanzien van de Nachtwacht en de zandsculptuur in het schuurtje met 50% zullen matigen, als ik:

- het beroep tegen deze dwangsommen bij de rechtbank intrek;*
- het resterende bedrag van de dwangsommen (samen in totaal € 16.000,=) betaal; en*
- de bouwwerken meeneem in de tekeningen bij het bestemmingsplan.*

Fijn dat we deze afspraken hebben kunnen maken. Zou u mij de afspraken namens het college nog schriftelijk willen bevestigen? Dan kan ik e.e.a., ook met het oog op de vooraankondiging van de zitting in de beroepsprocedure, in gang gaan zetten.

Alvast hartelijk dank.

Vriendelijke groet,
[REDACTED]

De Beeldentuin
Oude Barnevelderweg 5
3886 PT Garderen
Tel. 0577 46 24 82
www.debeeldentuin.nl

Instemming met uitstel van besluitvorming omgevingsvergunning

Verzoek

Ondergetekende, de heer ████████ verzoekt dat het college de termijn voor het geven van een beschikking opschort ten aanzien van zijn aanvraag om omgevingsvergunning met kenmerk 2018W2964 voor *het tijdelijk plaatsen van een tent t.b.v. zandsculpturenfestijn* op het perceel Oude Barnevelderweg 5 in Garderen. De termijn voor opschorting vangt aan op de dag van ondertekening van deze verklaring.

De termijn eindigt op 1 november 2019.

Wettelijk kader

- Het bestuursorgaan dient binnen acht weken te beslissen op een aanvraag om omgevingsvergunning (artikel 3.9, lid 1 Wet algemene bepalingen omgevingsrecht, verder Wabo).
- Deze termijn kan éénmaal met zes weken worden verlengd (artikel 3.9, lid 2 Wabo).
- De termijn voor het geven van een beschikking kan voor bepaalde of onbepaalde termijn worden opgeschort, wanneer de aanvrager schriftelijk met de opschorting instemt (artikel 4:15, lid 2, sub a van de Algemene wet bestuursrecht).

Overwegingen

- De aanvraag om omgevingsvergunning past niet binnen het geldende bestemmingsplan. Er kan daarom op dit moment geen medewerking worden verleend aan uw plan.
- Met deze verklaring wordt de beslistermijn opgeschort. Er ontstaat dus geen van rechtswege verleende vergunning.

Ondertekening

Aldus ondertekend te(plaats), op(datum)

Naam.....

[REDACTED]

Van: [REDACTED]
Verzonden: maandag 26 augustus 2019 17:02
Aan: info@debeeldentuin.nl [REDACTED]@debeeldentuin.nl
CC: [REDACTED]
Onderwerp: Wijzigingen aanvraag tijdelijke omg.verg. tent - De Beeldentuin
Bijlagen: 190826 Verzoek instemming uitstel besluitvorming omg.verg..docx

Goedemiddag [REDACTED]

Zojuist sprak ik u over uw wens om de tijdelijk te vergunnen tent te vergroten van 700 m² naar 900 m². Als u wilt dat we hierover beslissen, dan moet u de volgende stappen ondernemen:

1. Het bijgevoegde 'Verzoek instemming uitstel besluitvorming omgevingsvergunning' ondertekenen, waarmee u instemt dat de termijn naar 1 november 2019 verlengd wordt;
2. per brief (mag per e-mail gestuurd worden) aangeven dat uw aanvraag van 13 december 2018 wordt gewijzigd, waarin u aangeeft dat de tent wordt vergroot (met het benoemen van de gewenste maatvoering);
3. de tekeningen aanpassen naar de gewenste situatie met bijbehorende maatvoering.

Gelet op de huidige termijn die op 1 september afloopt, is het van belang dat u bijgevoegde bijlage ondertekend en deze vandaag of morgen naar mij en mijn [REDACTED]@oddevallei.nl toestuurt. Zonder dit uitstel moeten we een besluit nemen op uw aanvraag van 700 m².

Met vriendelijke groet,

[REDACTED] | Afdeling Ruimtelijke Ontwikkeling
☎ 0342 - 495 [REDACTED] | @barneveld.nl | [REDACTED]



♻ Denk aan het milieu - moet dit bericht wel geprint worden?

[REDACTED]

Van: De Beeldentuin <info@debeeldentuin.nl>
Verzonden: dinsdag 27 augustus 2019 09:15
Aan: [REDACTED]
CC: [REDACTED]
Onderwerp: RE: Wijzigingen aanvraag tijdelijke omg.verg. tent - De Beeldentuin
Bijlagen: Doorsnede tent 45-20 meter.pdf; 20190710173206911.pdf; 20190710173214586.pdf; MX-3140N 20190827 074802.pdf; MX-3140N 20190827 074810.pdf

Goedemorgen [REDACTED]

Hierbij zoals gisteren besproken en via onderstaande mail ontvangen de gegevens betreft de aanvraag van 13 december. In de bijlage brief betreft het uitstel, brief betreft de wijziging en de tekeningen met de nieuwe maten.

We horen graag of dit allemaal zo goed is ontvangen en compleet is.

Vriendelijke groet,

[REDACTED]
De Beeldentuin
Oude Barnevelderweg 5
3886 PT Garderen
Tel. 0577 46 24 82
www.debeeldentuin.nl

Van: [REDACTED]
Verzonden: maandag 26 augustus 2019 17:02
Aan: info@debeeldentuin.nl; [REDACTED]@debeeldentuin.nl
CC: [REDACTED]
Onderwerp: Wijzigingen aanvraag tijdelijke omg.verg. tent - De Beeldentuin

Goedemiddag [REDACTED]

Zojuist sprak ik u over uw wens om de tijdelijk te vergunnen tent te vergroten van 700 m² naar 900 m². Als u wilt dat we hierover beslissen, dan moet u de volgende stappen ondernemen:

1. Het bijgevoegde 'Verzoek instemming uitstel besluitvorming omgevingsvergunning' ondertekenen, waarmee u instemt dat de termijn naar 1 november 2019 verlengd wordt;
2. per brief (mag per e-mail gestuurd worden) aangeven dat uw aanvraag van 13 december 2018 wordt gewijzigd, waarin u aangeeft dat de tent wordt vergroot (met het benoemen van de gewenste maatvoering);
3. de tekeningen aanpassen naar de gewenste situatie met bijbehorende maatvoering.

Gelet op de huidige termijn die op 1 september afloopt, is het van belang dat u bijgevoegde bijlage ondertekend en deze vandaag of morgen naar mij en mijn collega [REDACTED]@oddevallei.nl toestuurt. Zonder dit uitstel moeten we een besluit nemen op uw aanvraag van 700 m².

Met vriendelijke groet,

[REDACTED] Afdeling Ruimtelijke Ontwikkeling
0342 - 495 [REDACTED] | [\[REDACTED\]@barneveld.nl](mailto:[REDACTED]@barneveld.nl) | [REDACTED]

Deze e-mail en eventuele bijlage(n) zijn alleen bestemd voor de geadresseerde. Als u dit bericht onbedoeld heeft ontvangen verzoeken wij u het te vernietigen en de afzender hierover te informeren. Het is niet toegestaan om een bericht of bijlage die niet voor u bestemd is te vermenigvuldigen, openbaar te maken dan wel te verspreiden.

Dit document bevat rekenresultaten van AERIUS Calculator. Het betreft de hoogst berekende stikstofbijdragen per stikstofgevoelig Natura 2000-gebied, op basis van rekenpunten die overlappen met habitattypen en/of leefgebieden die aangewezen zijn in het kader van de Wet natuurbescherming, gekoppeld aan een aangewezen soort, of nog onbekend maar mogelijk wel relevant.

De berekening op basis van stikstofemissies gaat uit van de componenten ammoniak (NH₃) en/of stikstofoxide (NO_x).

Wilt u verder rekenen of gegevens wijzigen? Importeer de pdf dan in Calculator. Voor meer toelichting verwijzen wij u naar de website www.aerius.nl.

Berekening Situatie 1

- ▶ Kenmerken
- ▶ Samenvatting emissies
- ▶ Depositieresultaten
- ▶ Gedetailleerde emissiegegevens

Verdere toelichting over deze PDF kunt u vinden in een bijbehorende leeswijzer. Deze leeswijzer en overige documentatie is te raadplegen via:
<https://www.aerius.nl/handleidingen-en-leeswijzers>.

AERIUS CALCULATOR

Contact

Rechtspersoon	Inrichtingslocatie
De Beeldentuin	Stroeërschoolweg 19-02, 3776 MN Stroe

Activiteit

Omschrijving	AERIUS kenmerk	
Vastleggen in BP	RXRCi5Ki8vG4	
Datum berekening	Rekenjaar	Rekenconfiguratie
03 maart 2020, 09:24	2020	Berekend voor natuurgebieden

Totale emissie

	Situatie 1
NOx	-
NH ₃	1.350,00 kg/j

Resultaten

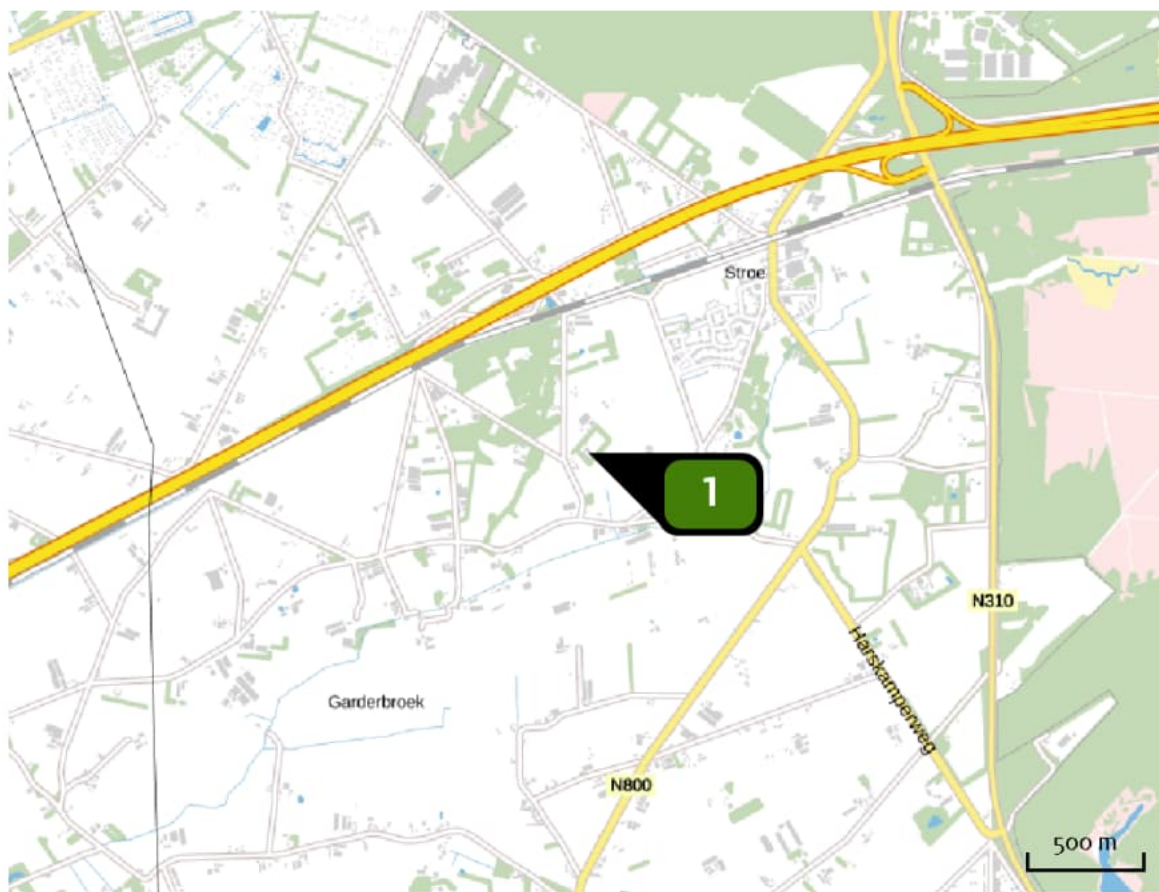
Hectare met
hoogste bijdrage
(mol/ha/j)

Natuurgebied	Bijdrage
Veluwe	4,59

Toelichting

Opheffen agrarische bestemming 450 varkens.
Graag extern salderen met De Beeldentuin

Locatie
Situatie 1



Emissie
Situatie 1

Bron Sector	Emissie NH ₃	Emissie NO _x
<div style="display: flex; align-items: center;"> <div style="background-color: #006400; color: white; border-radius: 50%; width: 30px; height: 30px; display: flex; align-items: center; justify-content: center; margin-right: 10px;">1</div> <div> <p>Bron 1</p> <p>Landbouw Stalemissies</p> </div> </div>	1.350,00 kg/j	-

Resultaten
stikstof
gevoelige
Natura 2000
gebieden
(mol/ha/j)

Natuurgebied	Hoogste bijdrage	Bijdrage op (bijna) overbelaste hexagonen*
Veluwe	4,59	
Rijntakken	0,04	
Landgoederen Brummen	0,03	
Binnenveld	0,03	
Kolland & Overlangbroek	0,03	
Boetelveld	0,02	
Sallandse Heuvelrug	0,02	
De Wieden	0,02	
Naardermeer	0,02	
Oostelijke Vechtplassen	0,02	
Vecht- en Beneden-Reggegebied	0,02	
Uiterwaarden Zwarte Water en Vecht	0,01	
Borkeld	0,01	
Wierdense Veld	0,01	
Olde Maten & Veerslootslanden	0,01	
Holtingerveld	0,01	
Lingegebied & Diefdijk-Zuid	0,01	
Weerribben	0,01	
Stelkampsveld	0,01	
Engbertsdijksvenen	0,01	

Natuurgebied	Hoogste bijdrage	Bijdrage op (bijna) overbelaste hexagonalen*
Dwingelderveld	0,01	
Drents-Friese Wold & Leggelderveld	0,01	
Zwarte Meer	0,01	
Sint Jansberg	0,01	
Zouweboezem	0,01	
Mantingerzand	0,01	
Springendal & Dal van de Mosbeek	0,01	
Korenburgerveen	0,01	
Buurserzand & Haaksbergerveen	0,01	
Lonnekermeer	0,01	
Rottige Meenthe & Brandemeer	0,01	
Achter de Voort, Agelerbroek & Voltherbroek	0,01	
De Bruuk	0,01	
Maasduinen	0,01	
Zeldersche Driessen	0,01	
Nieuwkoopse Plassen & De Haeck	0,01	
Vlijmens Ven, Moerputten & Bossche Broek	0,01	
Mantingerbos	0,01	
Lemselermaten	0,01	
Bekendelle	0,01	

Natuurgebied	Hoogste bijdrage	Bijdrage op (bijna) overbelaste hexagonen*
Bargerveen	0,01	
Fochteloërveen	0,01	
Witte Veen	0,01	
Bergvennen & Brecklenkampse Veld	0,01	
Landgoederen Oldenzaal	0,01	
Elperstroomgebied	0,01	
Botshol	0,01	

* Als de hoogste depositietoename plaatsvindt op een hexagoon waar géén sprake is van een (naderende) stikstofoverbelasting, dan is de hoogste toename op een hexagoon met wel een (naderende) stikstofoverbelasting in deze kolom weergegeven.

Resultaten
per
habitatype
(mol/ha/j)

voor de 10
stikstofgevoelige
Natura 2000-
gebieden met het
hoogste resultaat

Veluwe

Habitatype	Hoogste bijdrage	Bijdrage op (bijna) overbelaste hexagonen*
Lg13 Bos van arme zandgronden	4,59	
ZGL4030 Droge heiden	3,95	
ZGLg13 Bos van arme zandgronden	3,95	
H4030 Droge heiden	3,57	
L4030 Droge heiden	3,54	
Lg09 Droog struisgrasland	2,56	
H2310 Stuifzandheiden met struikhei	2,36	
H2330 Zandverstuivingen	1,53	
Lg14 Eiken- en beukenbos van lemige zandgronden	1,46	
ZGLg09 Droog struisgrasland	1,41	
H9190 Oude eikenbossen	1,37	
H4010A Vochtige heiden (hogere zandgronden)	1,36	
H3160 Zure vennen	1,21	
H9120 Beuken-eikenbossen met hulst	1,06	
H5130 Jeneverbesstruwelen	1,00	
ZGLg14 Eiken- en beukenbos van lemige zandgronden	0,87	
H2320 Binnenlandse kraaiheibegroeiingen	0,78	
ZGH9120 Beuken-eikenbossen met hulst	0,60	
H6230vka Heischrale graslanden, vochtig kalkarm	0,45	

Veluwe

Habitatype	Hoogste bijdrage	Bijdrage op (bijna) overbelaste hexagonen*
H7110B Actieve hoogvenen (heideveentjes)	0,33	
H7150 Pioniervegetaties met snavelbiezen	0,33	
ZGLg01 Permanente bron & Langzaam stromende bovenloop	0,30	
H91EoC Vochtige alluviale bossen (beekbegeleidende bossen)	0,29	
Lg01 Permanente bron & Langzaam stromende bovenloop	0,25	
ZGHg190 Oude eikenbossen	0,24	
H3130 Zwakgebufferde vennen	0,22	
H6410 Blauwgraslanden	0,16	
H7230 Kalkmoerassen	0,16	
ZGH2310 Stui fzandheiden met struikhei	0,14	
ZGH4030 Droge heiden	0,13	
ZGH4010A Vochtige heiden (hogere zandgronden)	0,13	
H7140A Overgangs- en trilvenen (trilvenen)	0,04	

Rijntakken

Habitatype	Hoogste bijdrage	Bijdrage op (bijna) overbelaste hexagonen*
Hg1EoB Vochtige alluviale bossen (essen-iepenbossen)	0,04	
Hg12o Beuken-eikenbossen met hulst	0,04	
ZGLg11 Kamgrasweide & Bloemrijk weidevogelgrasland van het rivieren- en zeekleigebied	0,04	
Lgo8 Nat, matig voedselrijk grasland	0,04	
Hg1Fo Droge hardhoutooibossen	0,04	
Lgo2 Geïsoleerde meander en petgat	0,04	
Lgo7 Dotterbloemgrasland van veen en klei	0,03	
ZGLgo2 Geïsoleerde meander en petgat	0,03	
H643oC Ruigten en zomen (droge bosranden)	0,03	
Lg11 Kamgrasweide & Bloemrijk weidevogelgrasland van het rivieren- en zeekleigebied	0,03	
H651oA Glanshaver- en vossenstaarthooilanden (glanshaver)	0,03	
ZGLgo8 Nat, matig voedselrijk grasland	0,03	
H612o Stroomdalgraslanden	0,03	
H315obaz Meren met krabbenscheer en fonteinkruiden, buiten afgesloten zeearmen	0,03	
ZGLgo7 Dotterbloemgrasland van veen en klei	0,02	
ZGH315obaz Meren met krabbenscheer en fonteinkruiden, buiten afgesloten zeearmen	0,02	
ZGHg1EoB Vochtige alluviale bossen (essen-iepenbossen)	0,02	
ZGHg1Fo Droge hardhoutooibossen	0,02	

Rijntakken

Habitatype	Hoogste bijdrage	Bijdrage op (bijna) overbelaste hexagonen*
H6510B Glanshaver- en vossenstaarthooilanden (grote vossenstaart)	0,02	
H91EoC Vochtige alluviale bossen (beekbegeleidende bossen)	0,01	

Landgoederen Brummen

Habitatype	Hoogste bijdrage	Bijdrage op (bijna) overbelaste hexagonen*
H6410 Blauwgraslanden	0,03	
H7150 Pioniervegetaties met snavelbiezen	0,03	
H91EoC Vochtige alluviale bossen (beekbegeleidende bossen)	0,03	
H3130 Zwakgebufferde vennen	0,03	
H9120 Beuken-eikenbossen met hulst	0,03	
H3160 Zure vennen	0,03	
H6230vka Heischrale graslanden, vochtig kalkarm	0,03	
H4010A Vochtige heiden (hogere zandgronden)	0,03	
ZGH3130 Zwakgebufferde vennen	0,02	

Binnenveld

Habitatype	Hoogste bijdrage	Bijdrage op (bijna) overbelaste hexagonen*
H7140A Overgangs- en trilvenen (trilvenen)	0,03	
H7140B Overgangs- en trilvenen (veenmosrietlanden)	0,02	
H6410 Blauwgraslanden	0,02	

Kolland & Overlangbroek

Habitatype	Hoogste bijdrage	Bijdrage op (bijna) overbelaste hexagonen*
H91E0C Vochtige alluviale bossen (beekbegeleidende bossen)	0,03	

Boetelerveld

Habitatype	Hoogste bijdrage	Bijdrage op (bijna) overbelaste hexagonen*
H4010A Vochtige heiden (hogere zandgronden)	0,02	
H7150 Pioniervegetaties met snavelbiezen	0,02	
ZGH3130 Zwakgebufferde vennen	0,02	
H5130 Jeneverbesstruwelen	0,02	
H3130 Zwakgebufferde vennen	0,02	
H6230vka Heischrale graslanden, vochtig kalkarm	0,02	
H6410 Blauwgraslanden	0,02	

Sallandse Heuvelrug

Habitatype	Hoogste bijdrage	Bijdrage op (bijna) overbelaste hexagonen*
H4030 Droge heiden	0,02	
H6230vka Heischrale graslanden, vochtig kalkarm	0,02	
Lg13 Bos van arme zandgronden	0,02	
H4010A Vochtige heiden (hogere zandgronden)	0,02	
H9999:42 Habitatype onbekend/onzeker KDW op basis meest kritische relevante type (H6230;H3160).	0,02	
Lg14 Eiken- en beukenbos van lemige zandgronden	0,02	
H5130 Jeneverbesstruwelen	0,02	
H7110B Actieve hoogvenen (heideveentjes)	0,02	
H7150 Pioniervegetaties met snavelbiezen	0,01	
Lg09 Droog struisgrasland	0,01	

De Wieden

Habitatype	Hoogste bijdrage	Bijdrage op (bijna) overbelaste hexagonalen*
H3150baz Meren met krabbenscheer en fonteinkruiden, buiten afgesloten zeearmen	0,02	
H7140B Overgangs- en trilvenen (veenmosrietlanden)	0,02	
Lg05 Grote-zeggenmoeras	0,02	
H999:35 Habitatype onbekend/onzeker KDW op basis meest kritische relevante type (H7140B).	0,02	
Lg02 Geïsoleerde meander en petgat	0,02	
ZGH3150baz Meren met krabbenscheer en fonteinkruiden, buiten afgesloten zeearmen	0,02	
ZGH7140B Overgangs- en trilvenen (veenmosrietlanden)	0,02	
Hg1Do Hoogveenbossen	0,02	
ZGHg1Do Hoogveenbossen	0,01	
Lg08 Nat, matig voedselrijk grasland	0,01	
H4010B Vochtige heiden (laagveengebied)	0,01	
Lg10 Kamgrasweide & Bloemrijk weidevogelgrasland van het zand- en veengebied	0,01	
Lg07 Dotterbloemgrasland van veen en klei	0,01	
H7140A Overgangs- en trilvenen (trilvenen)	0,01	
H6410 Blauwgraslanden	0,01	
ZGH6410 Blauwgraslanden	0,01	
ZGH7140A Overgangs- en trilvenen (trilvenen)	0,01	
H3140lv Kranswierwateren, in laagveengebieden	0,01	

De Wieden

Habitatype	Hoogste bijdrage	Bijdrage op (bijna) overbelaste hexagonen*
Lg03 Zwakgebufferde sloot	0,01	
H7210 Galigaanmoerassen	0,01	
ZGH3140lv Kranswierwateren, in laagveengebieden	0,01	
Lg11 Kamgrasweide & Bloemrijk weidevogelgrasland van het rivieren- en zeekleigebied	0,01	
ZGH4010B Vochtige heiden (laagveengebied)	0,01	

Naardermeer

Habitatype	Hoogste bijdrage	Bijdrage op (bijna) overbelaste hexagonalen*
Hg1Do Hoogveenbossen	0,02	
Lg05 Grote-zeggenmoeras	0,02	
ZGH3150baz Meren met krabbenscheer en fonteinkruiden, buiten afgesloten zeearmen	0,02	
H3150baz Meren met krabbenscheer en fonteinkruiden, buiten afgesloten zeearmen	0,02	
H7140A Overgangs- en trilvenen (trilvenen)	0,02	
H7140B Overgangs- en trilvenen (veenmosrietlanden)	0,02	
H3140lv Kranswierwateren, in laagveengebieden	0,01	
H9999:94 Habitatype onbekend/onzeker KDW op basis meest kritische relevante type (H3130).	0,01	
ZGH7140B Overgangs- en trilvenen (veenmosrietlanden)	0,01	
H6410 Blauwgraslanden	0,01	
H3130 Zwakgebufferde vennen	0,01	
H4010B Vochtige heiden (laagveengebied)	0,01	

Oostelijke Vechtplassen

Habitatype	Hoogste bijdrage	Bijdrage op (bijna) overbelaste hexagonen*
Lg05 Grote-zeggenmoeras	0,02	
ZGHg1Do Hoogveenbossen	0,02	
H3150baz Meren met krabbenscheer en fonteinkruiden, buiten afgesloten zeearmen	0,01	
H7140B Overgangs- en trilvenen (veenmosrietlanden)	0,01	
ZGH3150baz Meren met krabbenscheer en fonteinkruiden, buiten afgesloten zeearmen	0,01	
Hg1Do Hoogveenbossen	0,01	
ZGH7140B Overgangs- en trilvenen (veenmosrietlanden)	0,01	
H3140lv Kranswierwateren, in laagveengebieden	0,01	
H7210 Galigaanmoerassen	0,01	
ZGH6410 Blauwgraslanden	0,01	
H7140A Overgangs- en trilvenen (trilvenen)	0,01	
ZGH3140lv Kranswierwateren, in laagveengebieden	0,01	
H9999:95 Habitatype onbekend/onzeker KDW op basis meest kritische relevante type (H7140B).	0,01	
H4010B Vochtige heiden (laagveengebied)	0,01	
H6410 Blauwgraslanden	0,01	
ZGH7140A Overgangs- en trilvenen (trilvenen)	0,01	

* Als de hoogste depositietoename plaatsvindt op een hexagoon waar géén sprake is van een (naderende) stikstofoverbelasting, dan is de hoogste toename op een hexagoon met wel een (naderende) stikstofoverbelasting in deze kolom weergegeven.

Emissie
(per bron)
Situatie 1



Naam	Bron 1
Locatie (X,Y)	175074, 465792
Uitstoothoogte	5,0 m
Warmteinhoud	0,000 MW
NH ₃	1.350,00 kg/j

Dier	RAV code	Omschrijving	Aantal dieren	Stof	Emissiefactor (kg/dier/j)	Emissie
	D 3.100	overige huisvestingssystemen (Varkens; vleesvarkens, opfokberen van circa 25 kg tot 7 maanden, opfokzeugen van circa 25 kg tot eerste dekking) (Overig)	450	NH ₃	3,000	1.350,00 kg/j

Disclaimer

Hoewel verstrekte gegevens kunnen dienen ter onderbouwing van een vergunningaanvraag, kunnen er geen rechten aan worden ontleend. De eigenaar van AERIUS aanvaardt geen aansprakelijkheid voor de inhoud van de door de gebruiker aangeboden informatie. Bovenstaande gegevens zijn enkel bruikbaar tot er een nieuwe versie van AERIUS beschikbaar is. AERIUS is een geregistreerd handelsmerk in Europa. Alle rechten die niet expliciet worden verleend, zijn voorbehouden.

Rekenbasis

Deze berekening is tot stand gekomen op basis van:

AERIUS versie 2019A_20200211_3b24c29c22

Database versie 2019A_20200226_89548b118c

Voor meer informatie over de gebruikte methodiek en data zie:

<https://www.aerius.nl/nl/factsheets/release/aerius-calculator-2019A>

Dit document bevat rekenresultaten van AERIUS Calculator. Het betreft de hoogst berekende stikstofbijdragen per stikstofgevoelig Natura 2000-gebied, op basis van rekenpunten die overlappen met habitattypen en/of leefgebieden die aangewezen zijn in het kader van de Wet natuurbescherming, gekoppeld aan een aangewezen soort, of nog onbekend maar mogelijk wel relevant.

De berekening op basis van stikstofemissies gaat uit van de componenten ammoniak (NH₃) en/of stikstofoxide (NO_x).

Wilt u verder rekenen of gegevens wijzigen? Importeer de pdf dan in Calculator. Voor meer toelichting verwijzen wij u naar de website www.aerius.nl.

Berekening Stoppen Stroeërschoolweg 19-02 en Sit. 2030

- ▶ Kenmerken
- ▶ Samenvatting emissies
- ▶ Depositieresultaten
- ▶ Gedetailleerde emissiegegevens

Verdere toelichting over deze PDF kunt u vinden in een bijbehorende leeswijzer. Deze leeswijzer en overige documentatie is te raadplegen via:
<https://www.aerius.nl/handleidingen-en-leeswijzers>.

AERIUS CALCULATOR

Contact

Rechtspersoon	Inrichtingslocatie
De Beeldentuin	Oude Barnevelderweg 5, 3886 PT Garderen

Activiteit

Omschrijving	AERIUS kenmerk	
Vastleggen in bestemmingsplan	RfgCftTEmRu5	
Datum berekening	Rekenjaar	Rekenconfiguratie
03 maart 2020, 13:18	2018	Berekend voor natuurgebieden

Totale emissie

	Situatie 1	Situatie 2	Vershil
NOx	-	4,56 kg/j	4,56 kg/j
NH ₃	1.350,00 kg/j	< 1 kg/j	-1.349,71 kg/j

Resultaten

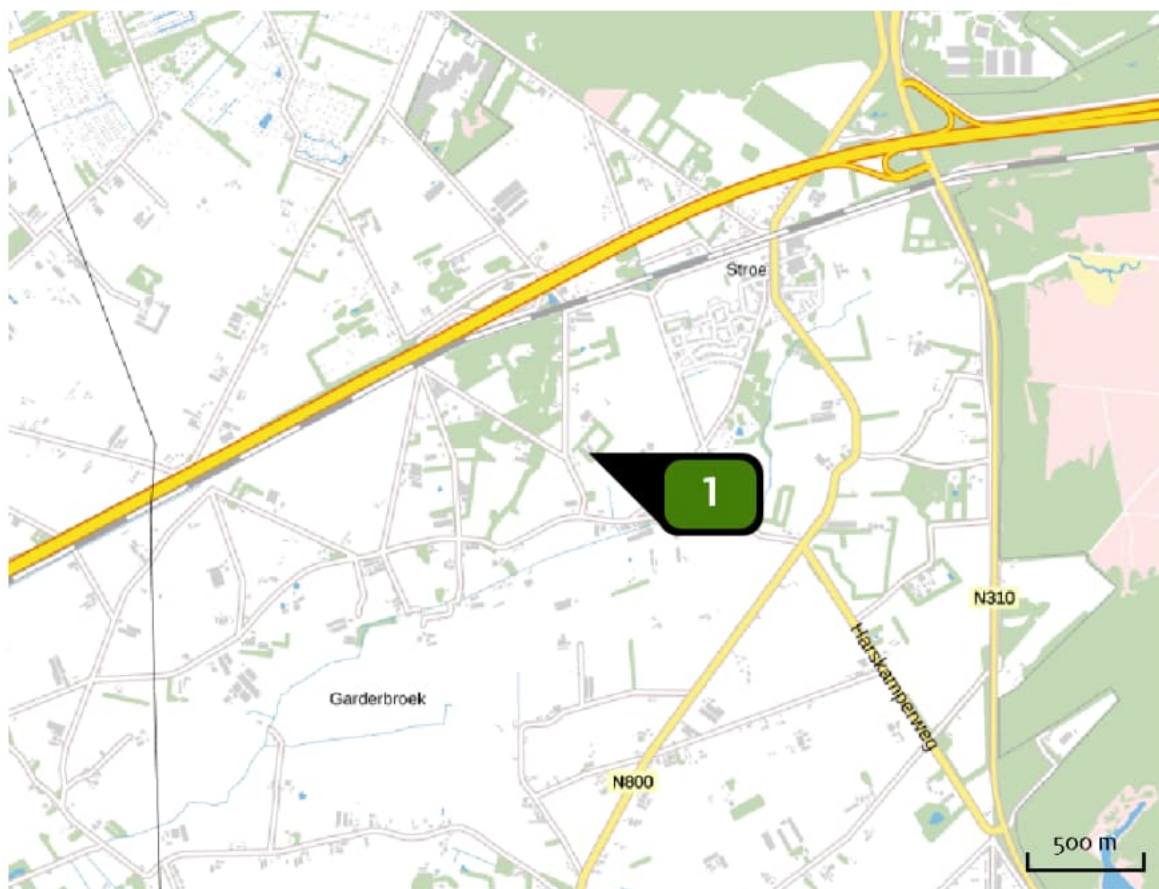
Hectare met
hoogste verschil
(mol/ha/j)

Natuurgebied
Uw berekening heeft geen verschillen opgeleverd boven 0,00 mol/ha/jr.

Toelichting

Vastleggen toekomstvisie bestemmingsplan op basis van 250.000 bezoekers per jaar t.o.v. stoppen met varkensbedrijf aan de Stroeërschoolweg 19-02 te Stroe

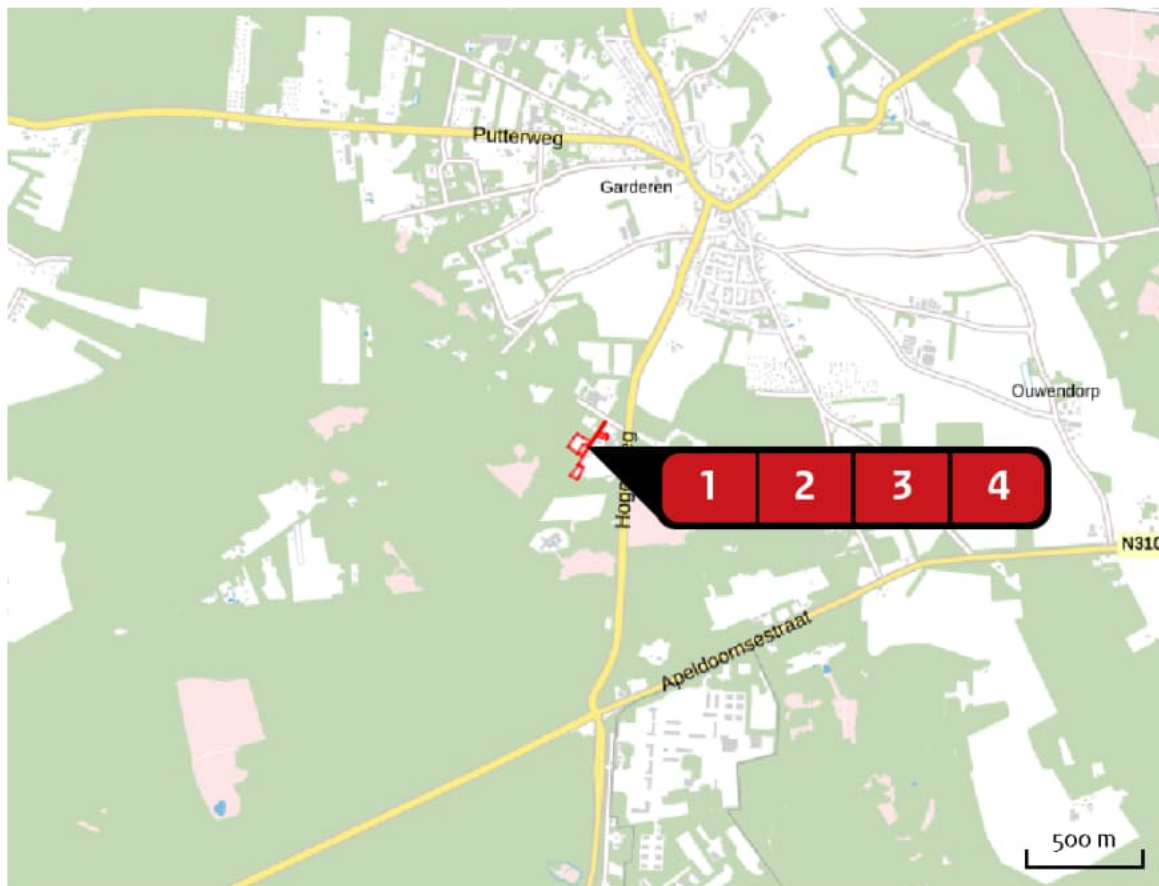
Locatie
 Stoppen
 Stroeërschoolweg
 19-02



Emissie
 Stoppen
 Stroeërschoolweg
 19-02

Bron Sector	Emissie NH ₃	Emissie NO _x
<div style="display: flex; align-items: center;"> <div style="background-color: #006400; color: white; border-radius: 50%; width: 30px; height: 30px; display: flex; align-items: center; justify-content: center; margin-right: 10px;">1</div> <div> <p>Bron 1</p> <p>Landbouw Stalemissies</p> </div> </div>	1.350,00 kg/j	-

Locatie
Sit. 2030



Emissie
Sit. 2030

Bron Sector		Emissie NH ₃	Emissie NO _x
1	Bron 1 (P noord) Wegverkeer Buitenwegen	< 1 kg/j	< 1 kg/j
2	Bron 2 (P bus / insteek) Wegverkeer Buitenwegen	< 1 kg/j	< 1 kg/j
3	Bron 3 (P bos rondje) Wegverkeer Buitenwegen	< 1 kg/j	2,92 kg/j
4	Bron 4 (overloop) Wegverkeer Buitenwegen	< 1 kg/j	< 1 kg/j

Resultaten
stikstof
gevoelige
Natura 2000
gebieden
(mol/ha/j)

Natuurgebied	Hectare met hoogste verschil			Verskil op (bijna) overbelaste hexagonalen*
	Situatie 1	Situatie 2	Vershil	
Oostelijke Vechtplassen	0,01	0,00	- 0,01	
Drents-Friese Wold & Leggelderveld	0,01	0,00	- 0,01	
De Wieden	0,01	0,00	- 0,01	
Maasduinen	0,01	0,00	- 0,01	
Weerribben	0,01	0,00	- 0,01	
Fochteloërveen	0,01	0,00	- 0,01	
Dwingelderveld	0,01	0,00	- 0,01	
Rijntakken	0,01	0,00	- 0,01	
Springendal & Dal van de Mosbeek	0,01	0,00	- 0,01	
Zeldersche Driessen	0,01	0,00	- 0,01	
Lingegebied & Diefdijk-Zuid	0,01	0,00	- 0,01	
Korenburgerveen	0,01	0,00	- 0,01	
Holtingerveld	0,01	0,00	- 0,01	
Naardermeer	0,01	0,00	- 0,01	
Buurserzand & Haaksbergerveen	0,01	0,00	- 0,01	
Kennemerland-Zuid	0,01	0,00	- 0,01	
Landgoederen Oldenzaal	0,01	0,00	- 0,01	
Lemselermaten	0,01	0,00	- 0,01	
Botshol	0,01	0,00	- 0,01	
Mantingerbos	0,01	0,00	- 0,01	

Natuurgebied	Hectare met hoogste verschil		Verschil	Verschil op (bijna) overbelaste hexagonalen*
	Situatie 1	Situatie 2		
Achter de Voort, Agelerbroek & Voltherbroek	0,01	0,00	- 0,01	
Mantingerzand	0,01	0,00	- 0,01	
Lonnekermeer	0,01	0,00	- 0,01	
Rottige Meenthe & Brandemeer	0,01	0,00	- 0,01	
Vlijmens Ven, Moerputten & Bossche Broek	0,01	0,00	- 0,01	
Bekendelle	0,01	0,00	- 0,01	
Bergvennen & Brecklenkampse Veld	0,01	0,00	- 0,01	
Witte Veen	0,01	0,00	- 0,01	
De Bruuk	0,01	0,00	- 0,01	
Nieuwkoopse Plassen & De Haeck	0,01	0,00	- 0,01	
Bargerveen	0,01	0,00	- 0,01	
Sint Jansberg	0,01	0,00	- 0,01	
Zouweboezem	0,01	0,00	- 0,01	
Engbertsdijksvenen	0,01	0,00	- 0,01	
Vecht- en Beneden-Reggegebied	0,01	0,00	- 0,01	
Borkeld	0,01	0,00	- 0,01	
Wierdense Veld	0,01	0,00	- 0,01	
Stelkampsveld	0,01	0,00	- 0,01	
Olde Maten & Veerslootslanden	0,01	0,00	- 0,01	
Zwarte Meer	0,01	0,00	- 0,01	

Natuurgebied	Hectare met hoogste verschil			Verskil op (bijna) overbelaste hexagonen*
	Situatie 1	Situatie 2	Vershil	
Sallandse Heuvelrug	0,01	0,00	- 0,01	
Uiterwaarden Zwarte Water en Vecht	0,01	0,00	- 0,01	
Kolland & Overlangbroek	0,01	0,00	- 0,01	
Binnenveld	0,01	0,00	- 0,01	
Veluwe	0,01	0,00	- 0,01	
Boetelerveld	0,01	0,00	- 0,01	
Landgoederen Brummen	0,01	0,00	- 0,01	-0,02

* Als de hoogste depositietoename plaatsvindt op een hexagoon waar géén sprake is van een (naderende) stikstofoverbelasting, dan is de hoogste toename op een hexagoon met wel een (naderende) stikstofoverbelasting in deze kolom weergegeven.

Resultaten
per
habitatype
(mol/ha/j)voor de 10
stikstofgevoelige
Natura 2000-
gebieden met het
hoogste resultaat

Oostelijke Vechtplassen

Habitatype	Hectare met hoogste verschil			Verschil op (bijna) overbelaste hexagonalen*
	Situatie 1	Situatie 2	Verschil	
ZGH3150baz Meren met krabbenscheer en fonteinkruiden, buiten afgesloten zeearmen	0,01	0,00	- 0,01	
H3150baz Meren met krabbenscheer en fonteinkruiden, buiten afgesloten zeearmen	0,01	0,00	- 0,01	
Lg05 Grote-zeggenmoeras	0,01	0,00	- 0,01	
H3140lv Kranswierwateren, in laagveengebieden	0,01	0,00	- 0,01	
ZGH91Do Hoogveenbossen	0,01	0,00	- 0,01	
H91Do Hoogveenbossen	0,01	0,00	- 0,01	
ZGH7140B Overgangs- en trilvenen (veenmosrietlanden)	0,01	0,00	- 0,01	
H7140B Overgangs- en trilvenen (veenmosrietlanden)	0,01	0,00	- 0,01	
H7140A Overgangs- en trilvenen (trilvenen)	0,01	0,00	- 0,01	
ZGH3140lv Kranswierwateren, in laagveengebieden	0,01	0,00	- 0,01	
ZGH7140A Overgangs- en trilvenen (trilvenen)	0,01	0,00	- 0,01	
H7210 Galigaanmoerassen	0,01	0,00	- 0,01	
H9999:95 Habitatype onbekend/onzeker KDW op basis meest kritische relevante type (H7140B).	0,01	0,00	- 0,01	
H6410 Blauwgraslanden	0,01	0,00	- 0,01	
H4010B Vochtige heiden (laagveengebied)	0,01	0,00	- 0,01	
ZGH6410 Blauwgraslanden	0,01	0,00	- 0,01	

Drents-Friese Wold & Leggelderveld

Habitatype	Hectare met hoogste verschil			Verskil op (bijna) overbelaste hexagonalen*
	Situatie 1	Situatie 2	Verskil	
H3160 Zure vennen	0,01	0,00	- 0,01	
H4010A Vochtige heiden (hogere zandgronden)	0,01	0,00	- 0,01	
H4030 Droge heiden	0,01	0,00	- 0,01	
H7110B Actieve hoogvenen (heideveentjes)	0,01	0,00	- 0,01	
H7150 Pioniervegetaties met snavelbiezen	0,01	0,00	- 0,01	
Lg04 Zuur ven	0,01	0,00	- 0,01	
Lg13 Bos van arme zandgronden	0,01	0,00	- 0,01	
H3130 Zwakgebufferde vennen	0,01	0,00	- 0,01	
H2310 Stuifzandheiden met struikhei	0,01	0,00	- 0,01	
L4030 Droge heiden	0,01	0,00	- 0,01	
H6230vka Heischrale graslanden, vochtig kalkarm	0,01	0,00	- 0,01	
H2320 Binnenlandse kraaiheibegroeiingen	0,01	0,00	- 0,01	
Lg14 Eiken- en beukenbos van lemige zandgronden	0,01	0,00	- 0,01	
H2330 Zandverstuivingen	0,01	0,00	- 0,01	
H5130 Jeneverbesstruwelen	0,01	0,00	- 0,01	
H9190 Oude eikenbossen	0,01	0,00	- 0,01	

De Wieden

Habitatype	Hectare met hoogste verschil			Verschil op (bijna) overbelaste hexagonalen*
	Situatie 1	Situatie 2	Verschil	
H3150baz Meren met krabbenscheer en fonteinkruiden, buiten afgesloten zeearmen	0,01	0,00	- 0,01	
H7140B Overgangs- en trilvenen (veenmosrietlanden)	0,01	0,00	- 0,01	
H9999:35 Habitatype onbekend/onzeker KDW op basis meest kritische relevante type (H7140B).	0,01	0,00	- 0,01	
Lg02 Geïsoleerde meander en petgat	0,01	0,00	- 0,01	
Lg08 Nat, matig voedselrijk grasland	0,01	0,00	- 0,01	
ZGH3150baz Meren met krabbenscheer en fonteinkruiden, buiten afgesloten zeearmen	0,01	0,00	- 0,01	
Lg05 Grote-zeggenmoeras	0,01	0,00	- 0,01	
Lg07 Dotterbloemgrasland van veen en klei	0,01	0,00	- 0,01	
Lg10 Kamgrasweide & Bloemrijk weidevogelgrasland van het zand- en veengebied	0,01	0,00	- 0,01	
ZGH7140B Overgangs- en trilvenen (veenmosrietlanden)	0,01	0,00	- 0,01	
Hg1Do Hoogveenbossen	0,01	0,00	- 0,01	
ZGH4010B Vochtige heiden (laagveengebied)	0,01	0,00	- 0,01	
ZGH3140lv Kranswierwateren, in laagveengebieden	0,01	0,00	- 0,01	
H3140lv Kranswierwateren, in laagveengebieden	0,01	0,00	- 0,01	
H4010B Vochtige heiden (laagveengebied)	0,01	0,00	- 0,01	
H6410 Blauwgraslanden	0,01	0,00	- 0,01	
H7140A Overgangs- en trilvenen (trilvenen)	0,01	0,00	- 0,01	

De Wieden

Habitatype	Hectare met hoogste verschil			Verskil op (bijna) overbelaste hexagonalen*
	Situatie 1	Situatie 2	Verskil	
Lg11 Kamgrasweide & Bloemrijk weidevogelgrasland van het rivieren- en zeekleigebied	0,01	0,00	- 0,01	
H7210 Galigaanmoerassen	0,01	0,00	- 0,01	
Lg03 Zwakgebufferde sloot	0,01	0,00	- 0,01	
ZGH7140A Overgangs- en trilvenen (trilvenen)	0,01	0,00	- 0,01	
ZGH6410 Blauwgraslanden	0,01	0,00	- 0,01	
ZGH91Do Hoogveenbossen	0,01	0,00	- 0,01	

Maasduinen

Habitatype	Hectare met hoogste verschil			Verskil op (bijna) overbelaste hexagonalen*
	Situatie 1	Situatie 2	Verskil	
Lg13 Bos van arme zandgronden	0,01	0,00	- 0,01	
Lg14 Eiken- en beukenbos van lemige zandgronden	0,01	0,00	- 0,01	
H2330 Zandverstuivingen	0,01	0,00	- 0,01	
Lg04 Zuur ven	0,01	0,00	- 0,01	

Weerribben

Habitatype	Hectare met hoogste verschil			Verskil op (bijna) overbelaste hexagonalen*
	Situatie 1	Situatie 2	Verskil	
Lg02 Geïsoleerde meander en petgat	0,01	0,00	- 0,01	
Lg05 Grote-zeggenmoeras	0,01	0,00	- 0,01	
Lg07 Dotterbloemgrasland van veen en klei	0,01	0,00	- 0,01	
H4010B Vochtige heiden (laagveengebied)	0,01	0,00	- 0,01	
H7140A Overgangs- en trilvenen (trilvenen)	0,01	0,00	- 0,01	
H7140B Overgangs- en trilvenen (veenmosrietlanden)	0,01	0,00	- 0,01	
H7210 Galigaanmoerassen	0,01	0,00	- 0,01	
Hg1Do Hoogveenbossen	0,01	0,00	- 0,01	
Lg08 Nat, matig voedselrijk grasland	0,01	0,00	- 0,01	
ZGH3150baz Meren met krabbenscheer en fonteinkruiden, buiten afgesloten zeearmen	0,01	0,00	- 0,01	
ZGHg1Do Hoogveenbossen	0,01	0,00	- 0,01	
H3150baz Meren met krabbenscheer en fonteinkruiden, buiten afgesloten zeearmen	0,01	0,00	- 0,01	
ZGH7140B Overgangs- en trilvenen (veenmosrietlanden)	0,01	0,00	- 0,01	
H9999:34 Habitatype onbekend/onzeker KDW op basis meest kritische relevante type (H7140B).	0,01	0,00	- 0,01	
Lg10 Kamgrasweide & Bloemrijk weidevogelgrasland van het zand- en veengebied	0,01	0,00	- 0,01	
H6410 Blauwgraslanden	0,01	0,00	- 0,01	
ZGH7140A Overgangs- en trilvenen (trilvenen)	0,01	0,00	- 0,01	

Weerribben

Habitatype	Hectare met hoogste verschil			Verskil op (bijna) overbelaste hexagonalen*
	Situatie 1	Situatie 2	Verskil	
H3140lv Kranswierwateren, in laagveengebieden	0,01	0,00	- 0,01	
ZGH3140lv Kranswierwateren, in laagveengebieden	0,01	0,00	- 0,01	
ZGH4010B Vochtige heiden (laagveengebied)	0,01	0,00	- 0,01	

Fochteloërveen

Habitatype	Hectare met hoogste verschil			Verskil op (bijna) overbelaste hexagonalen*
	Situatie 1	Situatie 2	Verskil	
H7120ah Herstellende hoogvenen, actief hoogveen	0,01	0,00	- 0,01	
ZGH7120ah Herstellende hoogvenen, actief hoogveen	0,01	0,00	- 0,01	

Dwingelderveld

Habitatype	Hectare met hoogste verschil			Verskil op (bijna) overbelaste hexagonalen*
	Situatie 1	Situatie 2	Verskil	
H4010A Vochtige heiden (hogere zandgronden)	0,01	0,00	- 0,01	
H7150 Pioniervegetaties met snavelbiezen	0,01	0,00	- 0,01	
H9999:30 Habitatype onbekend/onzeker KDW op basis meest kritische relevante type (H7120).	0,01	0,00	- 0,01	
Lg13 Bos van arme zandgronden	0,01	0,00	- 0,01	
Lg14 Eiken- en beukenbos van lemige zandgronden	0,01	0,00	- 0,01	
H2320 Binnenlandse kraaiheibegroeiingen	0,01	0,00	- 0,01	
H3160 Zure vennen	0,01	0,00	- 0,01	
H4030 Droge heiden	0,01	0,00	- 0,01	
H5130 Jeneverbesstruwelen	0,01	0,00	- 0,01	
H7110B Actieve hoogvenen (heideveentjes)	0,01	0,00	- 0,01	
L4030 Droge heiden	0,01	0,00	- 0,01	
H2310 Stuifzandheiden met struikhei	0,01	0,00	- 0,01	
H7120ah Herstellende hoogvenen, actief hoogveen	0,01	0,00	- 0,01	
Lg04 Zuur ven	0,01	0,00	- 0,01	
H6230vka Heischrale graslanden, vochtig kalkarm	0,01	0,00	- 0,01	
H9190 Oude eikenbossen	0,01	0,00	- 0,01	
L4010A Vochtige heiden (hogere zandgronden)	0,01	0,00	- 0,01	
H9120 Beuken-eikenbossen met hulst	0,01	0,00	- 0,01	

Dwingelderveld

Habitatype	Hectare met hoogste verschil			Verskil op (bijna) overbelaste hexagonalen*
	Situatie 1	Situatie 2	Verskil	
ZGH623ovka Heischrale graslanden, vochtig kalkarm	0,01	0,00	- 0,01	
H2330 Zandverstuivingen	0,01	0,00	- 0,01	
ZGH2330 Zandverstuivingen	0,01	0,00	- 0,01	
ZGH623odka Heischrale graslanden, droog kalkarm	0,01	0,00	- 0,01	

Rijntakken

Habitatype	Hectare met hoogste verschil			Verskil op (bijna) overbelaste hexagonalen*
	Situatie 1	Situatie 2	Verskil	
ZGLg11 Kamgrasweide & Bloemrijk weidevogelgrasland van het rivieren- en zeeleigebied	0,01	0,00	- 0,01	
ZGLgo8 Nat, matig voedselrijk grasland	0,01	0,00	- 0,01	
Lgo2 Geïsoleerde meander en petgat	0,01	0,00	- 0,01	
Lg11 Kamgrasweide & Bloemrijk weidevogelgrasland van het rivieren- en zeeleigebied	0,01	0,00	- 0,01	
Lgo8 Nat, matig voedselrijk grasland	0,01	0,00	- 0,01	
ZGLgo2 Geïsoleerde meander en petgat	0,01	0,00	- 0,01	
H6510A Glanshaver- en vossenstaarthooilanden (glanshaver)	0,01	0,00	- 0,01	
Hg1Fo Droge hardhoutooibossen	0,01	0,00	- 0,01	
Lgo7 Dotterbloemgrasland van veen en klei	0,01	0,00	- 0,01	
Hg1EoB Vochtige alluviale bossen (essen- iepenbossen)	0,01	0,00	- 0,01	
H6120 Stroomdalgraslanden	0,01	0,00	- 0,01	
ZGH315obaz Meren met krabbenscheer en fonteinkruiden, buiten afgesloten zeearmen	0,01	0,00	- 0,01	
ZGLgo7 Dotterbloemgrasland van veen en klei	0,01	0,00	- 0,01	
H315obaz Meren met krabbenscheer en fonteinkruiden, buiten afgesloten zeearmen	0,01	0,00	- 0,01	
Hg1EoC Vochtige alluviale bossen (beekbegeleidende bossen)	0,01	0,00	- 0,01	

Rijntakken

Habitatype	Hectare met hoogste verschil			Verskil op (bijna) overbelaste hexagonalen*
	Situatie 1	Situatie 2	Vershil	
H6430C Ruigten en zomen (droge bosranden)	0,01	0,00	- 0,01	
ZGH91EoB Vochtige alluviale bossen (essen- iepenbossen)	0,01	0,00	- 0,01	
H6510B Glanshaver- en vossenstaarthooilanden (grote vossenstaart)	0,01	0,00	- 0,01	
H9120 Beuken-eikenbossen met hulst	0,01	0,00	- 0,01	
ZGH91Fo Droge hardhoutooibossen	0,01	0,00	- 0,01	-0,02

Springendal & Dal van de Mosbeek

Habitatype	Hectare met hoogste verschil			Verskil op (bijna) overbelaste hexagonalen*
	Situatie 1	Situatie 2	Verskil	
H4030 Droge heiden	0,01	0,00	- 0,01	
ZGH4030 Droge heiden	0,01	0,00	- 0,01	
Hg1EoC Vochtige alluviale bossen (beekbegeleidende bossen)	0,01	0,00	- 0,01	
ZGH6410 Blauwgraslanden	0,01	0,00	- 0,01	
Hg120 Beuken-eikenbossen met hulst	0,01	0,00	- 0,01	
H999:45 Habitatype onbekend/onzeker KDW op basis meest kritische relevante type (H6230).	0,01	0,00	- 0,01	
H5130 Jeneverbesstruwelen	0,01	0,00	- 0,01	
H6230vka Heischrale graslanden, vochtig kalkarm	0,01	0,00	- 0,01	
H7140A Overgangs- en trilvenen (trilvenen)	0,01	0,00	- 0,01	
Lg01 Permanente bron & Langzaam stromende bovenloop	0,01	0,00	- 0,01	
ZGHg1EoC Vochtige alluviale bossen (beekbegeleidende bossen)	0,01	0,00	- 0,01	
Hg190 Oude eikenbossen	0,01	0,00	- 0,01	
H6410 Blauwgraslanden	0,01	0,00	- 0,01	
ZGH6230vka Heischrale graslanden, vochtig kalkarm	0,01	0,00	- 0,01	
H4010A Vochtige heiden (hogere zandgronden)	0,01	0,00	- 0,01	
ZGH4010A Vochtige heiden (hogere zandgronden)	0,01	0,00	- 0,01	
Hg160A Eiken-haagbeukenbossen (hogere zandgronden)	0,01	0,00	- 0,01	

Zeldersche Driessen

Habitatype	Hectare met hoogste verschil			Verskil op (bijna) overbelaste hexagonen*
	Situatie 1	Situatie 2	Verskil	
H612o Stroomdalgraslanden	0,01	0,00	- 0,01	
H643oC Ruigten en zomen (droge bosranden)	0,01	0,00	- 0,01	
H912o Beuken-eikenbossen met hulst	0,01	0,00	- 0,01	
H91Fo Droge hardhoutooibossen	0,01	0,00	- 0,01	

* Als de hoogste depositietoename plaatsvindt op een hexagoon waar géén sprake is van een (naderende) stikstofoverbelasting, dan is de hoogste toename op een hexagoon met wel een (naderende) stikstofoverbelasting in deze kolom weergegeven.

Emissie
(per bron)
Stoppen
Stroeërschoolweg
19-02



Naam **Bron 1**
 Locatie (X,Y) **175068, 465784**
 Uitstoothoogte **5,0 m**
 Warmteinhoud **0,000 MW**
 NH3 **1.350,00 kg/j**

Dier	RAV code	Omschrijving	Aantal dieren	Stof	Emissiefactor (kg/dier/j)	Emissie
	D 3.100	overige huisvestingssystemen (Varkens; vleesvarkens, opfokberen van circa 25 kg tot 7 maanden, opfokzeugen van circa 25 kg tot eerste dekking) (Overig)	450	NH3	3,000	1.350,00 kg/j

Emissie
(per bron)
Sit. 2030



Naam **Bron 1 (P noord)**
 Locatie (X,Y) **176849, 470715**
 NOx **< 1 kg/j**
 NH3 **< 1 kg/j**

Soort	Voertuig	Aantal voertuigen	Stof	Emissie
Standaard	Licht verkeer	29,0 / etmaal	NOx NH3	< 1 kg/j < 1 kg/j



Naam **Bron 2 (P bus / insteek)**
 Locatie (X,Y) **176797, 470701**
 NOx **< 1 kg/j**
 NH3 **< 1 kg/j**

Soort	Voertuig	Aantal voertuigen	Stof	Emissie
Standaard	Bussen	3,5 / etmaal	NOx NH3	< 1 kg/j < 1 kg/j
Standaard	Licht verkeer	9,0 / etmaal	NOx NH3	< 1 kg/j < 1 kg/j



Naam **Bron 3 (P bos rondje)**
 Locatie (X,Y) **176692, 470676**
 NOx **2,92 kg/j**
 NH3 **< 1 kg/j**

Soort	Voertuig	Aantal voertuigen	Stof	Emissie
Standaard	Licht verkeer	50,0 / etmaal	NOx NH3	2,92 kg/j < 1 kg/j



Naam **Bron 4 (overloop)**
 Locatie (X,Y) **176750, 470623**
 NOx **< 1 kg/j**
 NH3 **< 1 kg/j**

Soort	Voertuig	Aantal voertuigen	Stof	Emissie
Standaard	Licht verkeer	6,0 / etmaal	NOx NH3	< 1 kg/j < 1 kg/j

Disclaimer

Hoewel verstrekte gegevens kunnen dienen ter onderbouwing van een vergunningaanvraag, kunnen er geen rechten aan worden ontleend. De eigenaar van AERIUS aanvaardt geen aansprakelijkheid voor de inhoud van de door de gebruiker aangeboden informatie. Bovenstaande gegevens zijn enkel bruikbaar tot er een nieuwe versie van AERIUS beschikbaar is. AERIUS is een geregistreerd handelsmerk in Europa. Alle rechten die niet expliciet worden verleend, zijn voorbehouden.

Rekenbasis

Deze berekening is tot stand gekomen op basis van:

AERIUS versie 2019A_20200211_3b24c29c22

Database versie 2019A_20200226_89548b118c

Voor meer informatie over de gebruikte methodiek en data zie:

<https://www.aerius.nl/nl/factsheets/release/aerius-calculator-2019A>

Dit document bevat rekenresultaten van AERIUS Calculator. Het betreft de hoogst berekende stikstofbijdragen per stikstofgevoelig Natura 2000-gebied, op basis van rekenpunten die overlappen met habitattypen en/of leefgebieden die aangewezen zijn in het kader van de Wet natuurbescherming, gekoppeld aan een aangewezen soort, of nog onbekend maar mogelijk wel relevant.

De berekening op basis van stikstofemissies gaat uit van de componenten ammoniak (NH₃) en/of stikstofoxide (NO_x).

Wilt u verder rekenen of gegevens wijzigen? Importeer de pdf dan in Calculator. Voor meer toelichting verwijzen wij u naar de website www.aerius.nl.

Berekening Stoppen Stroeërschoolweg 19-02 en Sit. 2030

- ▶ Kenmerken
- ▶ Samenvatting emissies
- ▶ Depositieresultaten
- ▶ Gedetailleerde emissiegegevens

Verdere toelichting over deze PDF kunt u vinden in een bijbehorende leeswijzer. Deze leeswijzer en overige documentatie is te raadplegen via:
<https://www.aerius.nl/handleidingen-en-leeswijzers>.

AERIUS CALCULATOR

Contact

Rechtspersoon	Inrichtingslocatie
De Beeldentuin	Oude Barnevelderweg 5, 3886 PT Garderen

Activiteit

Omschrijving	AERIUS kenmerk	
Vastleggen in bestemmingsplan	Rd3ZXbKSL8Bk	
Datum berekening	Rekenjaar	Rekenconfiguratie
05 februari 2021, 14:42	2018	Berekend voor natuurgebieden

Totale emissie

	Situatie 1	Situatie 2	Vershil
NOx	-	4,15 kg/j	4,15 kg/j
NH ₃	1.350,00 kg/j	< 1 kg/j	-1.349,67 kg/j

Resultaten

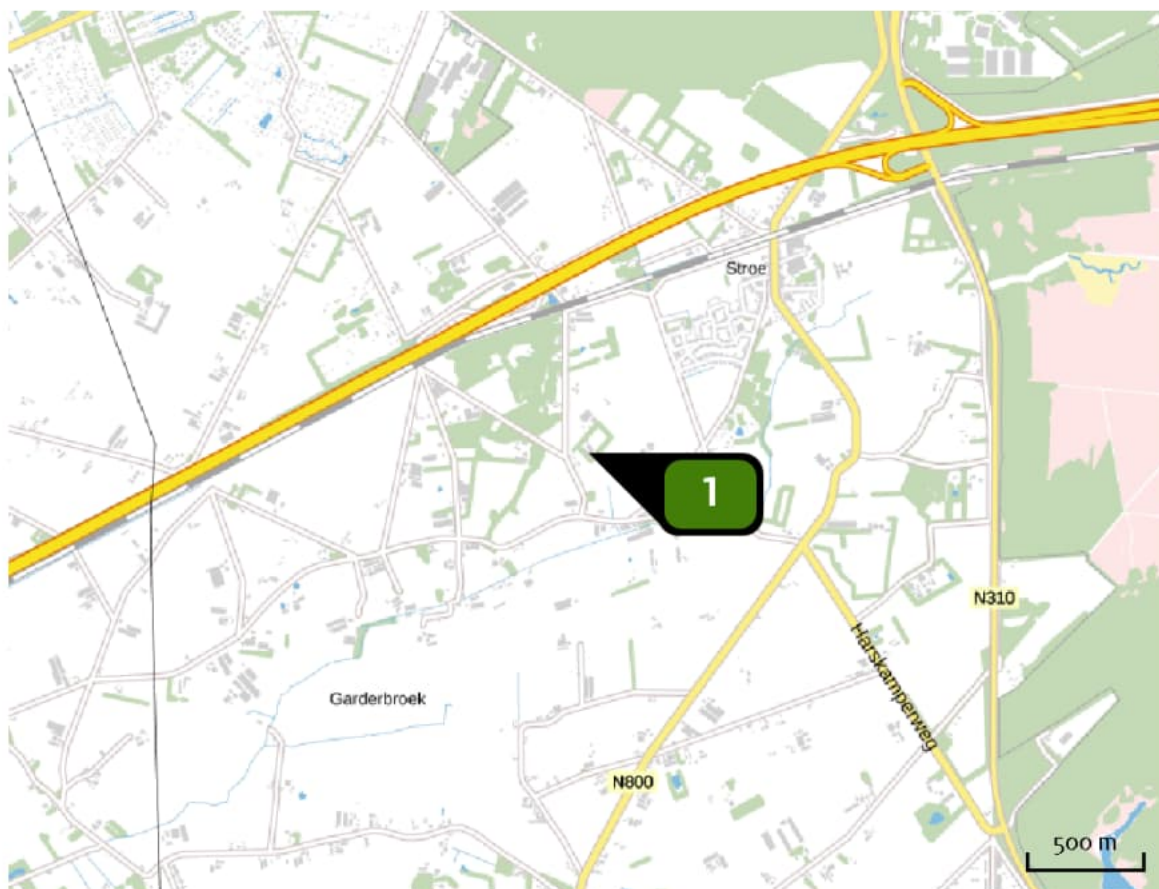
Hectare met
hoogste verschil
(mol/ha/j)

Natuurgebied
Uw berekening heeft geen verschillen opgeleverd boven 0,00 mol/ha/jr.


Toelichting

Vastleggen toekomstvisie bestemmingsplan op basis van 250.000 bezoekers per jaar t.o.v. stoppen met varkensbedrijf aan de Stroeërschoolweg 19-02 te Stroe

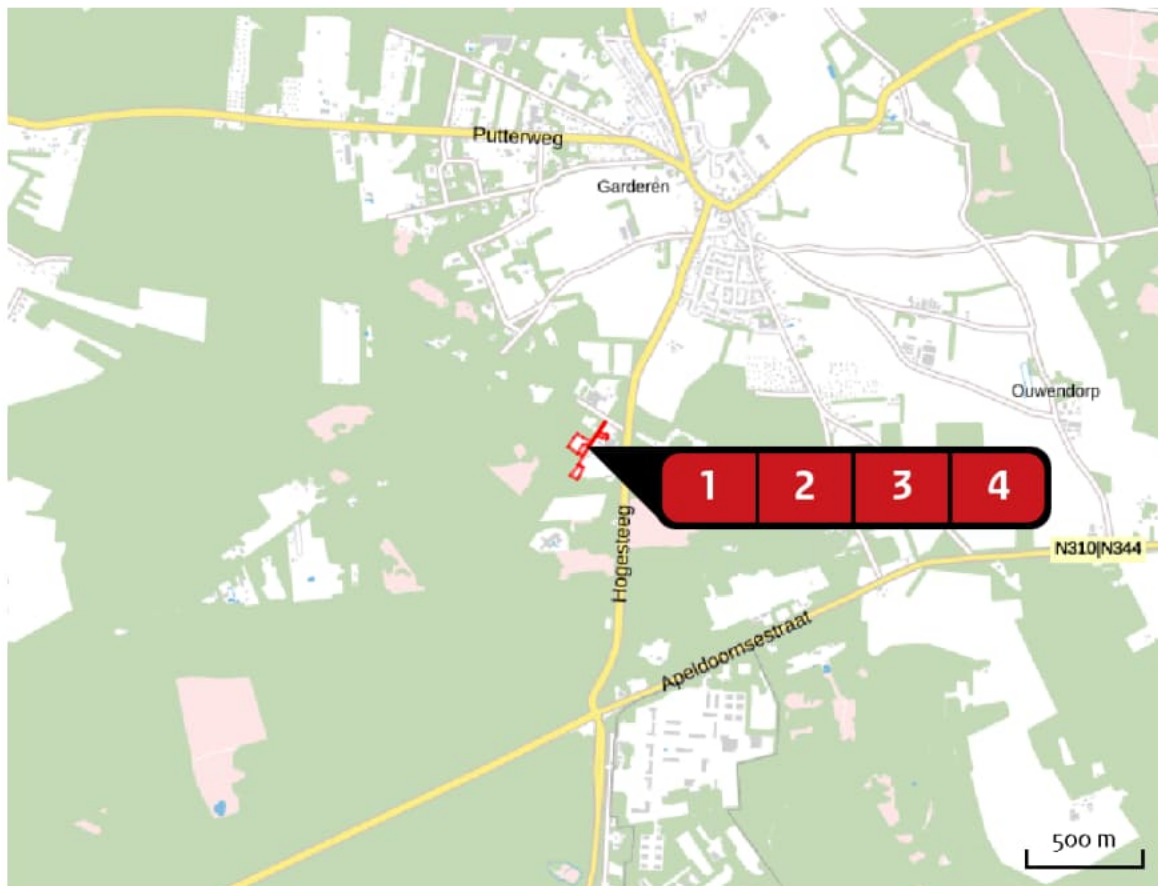
Locatie
 Stoppen
 Stroeërschoolweg
 19-02



Emissie
 Stoppen
 Stroeërschoolweg
 19-02

Bron Sector	Emissie NH ₃	Emissie NO _x
1  Bron 1 Landbouw Stalemissies	1.350,00 kg/j	-

Locatie
Sit. 2030



Emissie
Sit. 2030

Bron Sector		Emissie NH ₃	Emissie NO _x
1	Bron 1 (P noord) Wegverkeer Buitenwegen	< 1 kg/j	< 1 kg/j
2	Bron 2 (P bus / insteek) Wegverkeer Buitenwegen	< 1 kg/j	< 1 kg/j
3	Bron 3 (P bos rondje) Wegverkeer Buitenwegen	< 1 kg/j	2,60 kg/j
4	Bron 4 (overloop) Wegverkeer Buitenwegen	< 1 kg/j	< 1 kg/j

Resultaten
stikstof
gevoelige
Natura 2000
gebieden
(mol/ha/j)

Natuurgebied	Hectare met hoogste verschil			Verskil op (bijna) overbelaste hexagonalen*
	Situatie 1	Situatie 2	Vershil	
Lemselermaten	0,01	0,00	- 0,01	
Dwingelderveld	0,01	0,00	- 0,01	
Oostelijke Vechtplassen	0,01	0,00	- 0,01	
Naardermeer	0,01	0,00	- 0,01	
Lingegebied & Diefdijk-Zuid	0,01	0,00	- 0,01	
Landgoederen Oldenzaal	0,01	0,00	- 0,01	
Dinkelland	0,01	0,00	- 0,01	
Weerribben	0,01	0,00	- 0,01	
De Wieden	0,01	0,00	- 0,01	
Korenburerveen	0,01	0,00	- 0,01	
Fochteloërveen	0,01	0,00	- 0,01	
Drents-Friese Wold & Leggelderveld	0,01	0,00	- 0,01	
Maasduinen	0,01	0,00	- 0,01	
Buurserzand & Haaksbergerveen	0,01	0,00	- 0,01	
Holtingerveld	0,01	0,00	- 0,01	
Springendal & Dal van de Mosbeek	0,01	0,00	- 0,01	
Rijntakken	0,01	0,00	- 0,01	
Lonnekermeer	0,01	0,00	- 0,01	
Achter de Voort, Agelerbroek & Voltherbroek	0,01	0,00	- 0,01	
Rottige Meenthe & Brandemeer	0,01	0,00	- 0,01	

Natuurgebied	Hectare met hoogste verschil			Verskil op (bijna) overbelaste hexagonalen*
	Situatie 1	Situatie 2	Vershil	
Bekendelle	0,01	0,00	- 0,01	
Witte Veen	0,01	0,00	- 0,01	
Bargerveen	0,01	0,00	- 0,01	
Sint Jansberg	0,01	0,00	- 0,01	
De Bruuk	0,01	0,00	- 0,01	
Bergvennen & Brecklenkampse Veld	0,01	0,00	- 0,01	
Mantingerzand	0,01	0,00	- 0,01	
Zeldersche Driessen	0,01	0,00	- 0,01	
Mantingerbos	0,01	0,00	- 0,01	
Nieuwkoopse Plassen & De Haeck	0,01	0,00	- 0,01	
Engbertsdijkvenen	0,01	0,00	- 0,01	
Vlijmens Ven, Moerputten & Bossche Broek	0,01	0,00	- 0,01	
Wierdense Veld	0,01	0,00	- 0,01	
Vecht- en Beneden-Reggegebied	0,01	0,00	- 0,01	
Stelkampsveld	0,01	0,00	- 0,01	
Zwarte Meer	0,01	0,00	- 0,01	-
Olde Maten & Veerslootslanden	0,01	0,00	- 0,01	
Borkeld	0,01	0,00	- 0,01	
Sallandse Heuvelrug	0,01	0,00	- 0,01	
Uiterwaarden Zwarte Water en Vecht	0,01	0,00	- 0,01	

Natuurgebied	Hectare met hoogste verschil			Verskil op (bijna) overbelaste hexagonen*
	Situatie 1	Situatie 2	Vershil	
Kolland & Overlangbroek	0,01	0,00	- 0,01	
Veluwe	0,01	0,00	- 0,01	
Binnenveld	0,01	0,00	- 0,01	
Boetelerveld	0,01	0,00	- 0,01	
Landgoederen Brummen	0,01	0,00	- 0,01	-0,02

* Als de hoogste depositietoename plaatsvindt op een hexagoon waar géén sprake is van een (naderende) stikstofoverbelasting, dan is de hoogste toename op een hexagoon met wel een (naderende) stikstofoverbelasting in deze kolom weergegeven.

Resultaten
per
habitatype
(mol/ha/j)

voor de 10
stikstofgevoelige
Natura 2000-
gebieden met het
hoogste resultaat

Lemselermaten

Habitatype	Hectare met hoogste verschil			Verskil op (bijna) overbelaste hexagonalen*
	Situatie 1	Situatie 2	Verskil	
H91EoC Vochtige alluviale bossen (beekbegeleidende bossen)	0,01	0,00	- 0,01	
Lg05 Grote-zeggenmoeras	0,01	0,00	- 0,01	
ZGH6410 Blauwgraslanden	0,01	0,00	- 0,01	
H6410 Blauwgraslanden	0,01	0,00	- 0,01	
H7230 Kalkmoerassen	0,01	0,00	- 0,01	
H4010A Vochtige heiden (hogere zandgronden)	0,01	0,00	- 0,01	
H7150 Pioniervegetaties met snavelbiezen	0,01	0,00	- 0,01	

Dwingelderveld

Habitatype	Hectare met hoogste verschil			Verskil op (bijna) overbelaste hexagonalen*
	Situatie 1	Situatie 2	Verskil	
H2320 Binnenlandse kraaiheibegroeiingen	0,01	0,00	- 0,01	
H3160 Zure vennen	0,01	0,00	- 0,01	
H4010A Vochtige heiden (hogere zandgronden)	0,01	0,00	- 0,01	
H4030 Droge heiden	0,01	0,00	- 0,01	
H5130 Jeneverbesstruwelen	0,01	0,00	- 0,01	
H7110B Actieve hoogvenen (heideveentjes)	0,01	0,00	- 0,01	
L4010A Vochtige heiden (hogere zandgronden)	0,01	0,00	- 0,01	
Lg13 Bos van arme zandgronden	0,01	0,00	- 0,01	
Lg14 Eiken- en beukenbos van lemige zandgronden	0,01	0,00	- 0,01	
ZGH6230dka Heischrale graslanden, droog kalkarm	0,01	0,00	- 0,01	
H7120ah Herstellende hoogvenen, actief hoogveen	0,01	0,00	- 0,01	
L4030 Droge heiden	0,01	0,00	- 0,01	
H9999:30 Habitatype onbekend/onzeker KDW op basis meest kritische relevante type (H7120).	0,01	0,00	- 0,01	
H3130 Zwakgebufferde vennen	0,01	0,00	- 0,01	
H6230vka Heischrale graslanden, vochtig kalkarm	0,01	0,00	- 0,01	
H7150 Pioniervegetaties met snavelbiezen	0,01	0,00	- 0,01	
ZGH6230vka Heischrale graslanden, vochtig kalkarm	0,01	0,00	- 0,01	
H2310 Stui/zandheiden met struikhei	0,01	0,00	- 0,01	

Dwingelderveld

Habitatype	Hectare met hoogste verschil			Verskil op (bijna) overbelaste hexagonalen*
	Situatie 1	Situatie 2	Verskil	
Lg04 Zuur ven	0,01	0,00	- 0,01	
Hg190 Oude eikenbossen	0,01	0,00	- 0,01	
Hg120 Beuken-eikenbossen met hulst	0,01	0,00	- 0,01	
H2330 Zandverstuivingen	0,01	0,00	- 0,01	
ZGH2330 Zandverstuivingen	0,01	0,00	- 0,01	

Oostelijke Vechtplassen

Habitatype	Hectare met hoogste verschil			Verskil op (bijna) overbelaste hexagonalen*
	Situatie 1	Situatie 2	Verskil	
H3150 Meren met krabbenscheer en fonteinkruiden, buiten afgesloten zeearmen	0,01	0,00	- 0,01	
ZGH7140B Overgangs- en trilvenen (veenmosrietlanden)	0,01	0,00	- 0,01	
ZGH3150 Meren met krabbenscheer en fonteinkruiden, buiten afgesloten zeearmen	0,01	0,00	- 0,01	
H91Do Hoogveenbossen	0,01	0,00	- 0,01	
ZGH3140 Kranswierwateren	0,01	0,00	- 0,01	
H3140 Kranswierwateren	0,01	0,00	- 0,01	
H7140B Overgangs- en trilvenen (veenmosrietlanden)	0,01	0,00	- 0,01	
ZGH91Do Hoogveenbossen	0,01	0,00	- 0,01	
H7210 Galigaanmoerassen	0,01	0,00	- 0,01	
H7140A Overgangs- en trilvenen (trilvenen)	0,01	0,00	- 0,01	
H6410 Blauwgraslanden	0,01	0,00	- 0,01	
H4010B Vochtige heiden (laagveengebied)	0,01	0,00	- 0,01	

Naardermeer

Habitatype	Hectare met hoogste verschil			Verskil op (bijna) overbelaste hexagonalen*
	Situatie 1	Situatie 2	Verskil	
H3140lv Kranswierwateren, in laagveengebieden	0,01	0,00	- 0,01	
Lg05 Grote-zeggenmoeras	0,01	0,00	- 0,01	
H3150baz Meren met krabbenscheer en fonteinkruiden, buiten afgesloten zeearmen	0,01	0,00	- 0,01	
H7140B Overgangs- en trilvenen (veenmosrietlanden)	0,01	0,00	- 0,01	
H4010B Vochtige heiden (laagveengebied)	0,01	0,00	- 0,01	
H91Do Hoogveenbossen	0,01	0,00	- 0,01	
H9999:94 Habitatype onbekend/onzeker KDW op basis meest kritische relevante type (H7140B).	0,01	0,00	- 0,01	
H6410 Blauwgraslanden	0,01	0,00	- 0,01	
ZGH7140B Overgangs- en trilvenen (veenmosrietlanden)	0,01	0,00	- 0,01	
H7140A Overgangs- en trilvenen (trilvenen)	0,01	0,00	- 0,01	
ZGH3150baz Meren met krabbenscheer en fonteinkruiden, buiten afgesloten zeearmen	0,01	0,00	- 0,01	

Lingegebied & Diefdijk-Zuid

Habitatype	Hectare met hoogste verschil			Verschil op (bijna) overbelaste hexagonalen*
	Situatie 1	Situatie 2	Verschil	
H999:70 Habitatype onbekend/onzeker KDW op basis meest kritische relevante type (H7230).	0,01	0,00	- 0,01	
H91EoC Vochtige alluviale bossen (beekbegeleidende bossen)	0,01	0,00	- 0,01	
H91EoB Vochtige alluviale bossen (essen-iepenbossen)	0,01	0,00	- 0,01	

Landgoederen Oldenzaal

Habitatype	Hectare met hoogste verschil			Verschil op (bijna) overbelaste hexagonalen*
	Situatie 1	Situatie 2	Verschil	
H9120 Beuken-eikenbossen met hulst	0,01	0,00	- 0,01	
H91EoC Vochtige alluviale bossen (beekbegeleidende bossen)	0,01	0,00	- 0,01	
H9160A Eiken-haagbeukenbossen (hogere zandgronden)	0,01	0,00	- 0,01	
ZGH9120 Beuken-eikenbossen met hulst	0,01	0,00	- 0,01	

Dinkelland

Habitatype	Hectare met hoogste verschil			Verschil op (bijna) overbelaste hexagonalen*
	Situatie 1	Situatie 2	Verschil	
ZGH91EoC Vochtige alluviale bossen (beekbegeleidende bossen)	0,01	0,00	- 0,01	

Weerribben

Habitatype	Hectare met hoogste verschil			Verskil op (bijna) overbelaste hexagonalen*
	Situatie 1	Situatie 2	Verskil	
H3150 Meren met krabbenscheer en fonteinkruiden, buiten afgesloten zeearmen	0,01	0,00	- 0,01	
H7140B Overgangs- en trilvenen (veenmosrietlanden)	0,01	0,00	- 0,01	
H7210 Galigaanmoerassen	0,01	0,00	- 0,01	
Lg02 Geïsoleerde meander en petgat	0,01	0,00	- 0,01	
Lg05 Grote-zeggenmoeras	0,01	0,00	- 0,01	
Lg07 Dotterbloemgrasland van veen en klei	0,01	0,00	- 0,01	
Lg08 Nat, matig voedselrijk grasland	0,01	0,00	- 0,01	
ZGH3150 Meren met krabbenscheer en fonteinkruiden, buiten afgesloten zeearmen	0,01	0,00	- 0,01	
H4010B Vochtige heiden (laagveengebied)	0,01	0,00	- 0,01	
H6410 Blauwgraslanden	0,01	0,00	- 0,01	
H7140A Overgangs- en trilvenen (trilvenen)	0,01	0,00	- 0,01	
Hg1Do Hoogveenbossen	0,01	0,00	- 0,01	
H9999:34 Habitatype onbekend/onzeker KDW op basis meest kritische relevante type (H7140B).	0,01	0,00	- 0,01	
ZGHg1Do Hoogveenbossen	0,01	0,00	- 0,01	
ZGH7140A Overgangs- en trilvenen (trilvenen)	0,01	0,00	- 0,01	
ZGH7140B Overgangs- en trilvenen (veenmosrietlanden)	0,01	0,00	- 0,01	
H3140 Kranswierwateren	0,01	0,00	- 0,01	

Weerribben

Habitatype	Hectare met hoogste verschil			Verskil op (bijna) overbelaste hexagonalen*
	Situatie 1	Situatie 2	Verskil	
ZGH3140 Kranswierwateren	0,01	0,00	- 0,01	
ZGH4010B Vochtige heiden (laagveengebied)	0,01	0,00	- 0,01	

De Wieden

Habitatype	Hectare met hoogste verschil			Verskil op (bijna) overbelaste hexagonalen*
	Situatie 1	Situatie 2	Verskil	
ZGH3150baz Meren met krabbenscheer en fonteinkruiden, buiten afgesloten zeearmen	0,01	0,00	- 0,01	
Lg10 Kamgrasweide & Bloemrijk weidevogelgrasland van het zand- en veengebied	0,01	0,00	- 0,01	
Lg05 Grote-zeggenmoeras	0,01	0,00	- 0,01	
Lg08 Nat, matig voedselrijk grasland	0,01	0,00	- 0,01	
Lg07 Dotterbloemgrasland van veen en klei	0,01	0,00	- 0,01	
H7140B Overgangs- en trilvenen (veenmosrietlanden)	0,01	0,00	- 0,01	
Lg02 Geïsoleerde meander en petgat	0,01	0,00	- 0,01	
H9999:35 Habitatype onbekend/onzeker KDW op basis meest kritische relevante type (H7140B).	0,01	0,00	- 0,01	
H3150baz Meren met krabbenscheer en fonteinkruiden, buiten afgesloten zeearmen	0,01	0,00	- 0,01	
ZGH7140B Overgangs- en trilvenen (veenmosrietlanden)	0,01	0,00	- 0,01	
ZGH4010B Vochtige heiden (laagveengebied)	0,01	0,00	- 0,01	
H91Do Hoogveenbossen	0,01	0,00	- 0,01	
H3140lv Kranswierwateren, in laagveengebieden	0,01	0,00	- 0,01	
Lg11 Kamgrasweide & Bloemrijk weidevogelgrasland van het rivieren- en zeekleigebied	0,01	0,00	- 0,01	-
ZGH3140lv Kranswierwateren, in laagveengebieden	0,01	0,00	- 0,01	
H7140A Overgangs- en trilvenen (trilvenen)	0,01	0,00	- 0,01	

De Wieden

Habitatype	Hectare met hoogste verschil			Verskil op (bijna) overbelaste hexagonen*
	Situatie 1	Situatie 2	Verskil	
H4010B Vochtige heiden (laagveengebied)	0,01	0,00	- 0,01	
H6410 Blauwgraslanden	0,01	0,00	- 0,01	
H7210 Galigaanmoerassen	0,01	0,00	- 0,01	
Lg03 Zwakgebufferde sloot	0,01	0,00	- 0,01	-
ZGH7140A Overgangs- en trilvenen (trilvenen)	0,01	0,00	- 0,01	
ZGH6410 Blauwgraslanden	0,01	0,00	- 0,01	
ZGH91Do Hoogveenbossen	0,01	0,00	- 0,01	

Korenburgerveen

Habitatype	Hectare met hoogste verschil			Verskil op (bijna) overbelaste hexagonalen*
	Situatie 1	Situatie 2	Verskil	
H7110A Actieve hoogvenen (hoogveenlandschap)	0,01	0,00	- 0,01	
H7120ah Herstellende hoogvenen, actief hoogveen	0,01	0,00	- 0,01	
H3130 Zwakgebufferde vennen	0,01	0,00	- 0,01	
H7140A Overgangs- en trilvenen (trilvenen)	0,01	0,00	- 0,01	
ZGH7140A Overgangs- en trilvenen (trilvenen)	0,01	0,00	- 0,01	
H91EoC Vochtige alluviale bossen (beekbegeleidende bossen)	0,01	0,00	- 0,01	
H6230vka Heischrale graslanden, vochtig kalkarm	0,01	0,00	- 0,01	
H7210 Galigaanmoerassen	0,01	0,00	- 0,01	
H6410 Blauwgraslanden	0,01	0,00	- 0,01	

* Als de hoogste depositietoename plaatsvindt op een hexagoon waar géén sprake is van een (naderende) stikstofoverbelasting, dan is de hoogste toename op een hexagoon met wel een (naderende) stikstofoverbelasting in deze kolom weergegeven.

Emissie
(per bron)
Stoppen
Stroeërschoolweg
19-02



Naam **Bron 1**
 Locatie (X,Y) **175068, 465784**
 Uitstoothoogte **5,0 m**
 Warmteinhoud **0,000 MW**
 NH₃ **1.350,00 kg/j**

Dier	RAV code	Omschrijving	Aantal dieren	Stof	Emissiefactor (kg/dier/j)	Emissie
	D 3.100	overige huisvestingssystemen (Varkens; vleesvarkens, opfokberen van circa 25 kg tot 7 maanden, opfokzeugen van circa 25 kg tot eerste dekking) (Overig)	450	NH ₃	3,000	1.350,00 kg/j

Emissie
(per bron)
Sit. 2030



Naam **Bron 1 (P noord)**
 Locatie (X,Y) **176849, 470715**
 NOx **< 1 kg/j**
 NH3 **< 1 kg/j**

Soort	Voertuig	Aantal voertuigen	Stof	Emissie
Standaard	Licht verkeer	29,0 / etmaal	NOx NH3	< 1 kg/j < 1 kg/j



Naam **Bron 2 (P bus / insteek)**
 Locatie (X,Y) **176797, 470701**
 NOx **< 1 kg/j**
 NH3 **< 1 kg/j**

Soort	Voertuig	Aantal voertuigen	Stof	Emissie
Standaard	Bussen	3,5 / etmaal	NOx NH3	< 1 kg/j < 1 kg/j
Standaard	Licht verkeer	9,0 / etmaal	NOx NH3	< 1 kg/j < 1 kg/j



Naam **Bron 3 (P bos rondje)**
 Locatie (X,Y) **176692, 470676**
 NOx **2,60 kg/j**
 NH3 **< 1 kg/j**

Soort	Voertuig	Aantal voertuigen	Stof	Emissie
Standaard	Licht verkeer	50,0 / etmaal	NOx NH3	2,60 kg/j < 1 kg/j



Naam **Bron 4 (overloop)**
 Locatie (X,Y) **176750, 470623**
 NOx **< 1 kg/j**
 NH3 **< 1 kg/j**

Soort	Voertuig	Aantal voertuigen	Stof	Emissie
Standaard	Licht verkeer	6,0 / etmaal	NOx NH3	< 1 kg/j < 1 kg/j

Disclaimer

Hoewel verstrekte gegevens kunnen dienen ter onderbouwing van een vergunningaanvraag, kunnen er geen rechten aan worden ontleend. De eigenaar van AERIUS aanvaardt geen aansprakelijkheid voor de inhoud van de door de gebruiker aangeboden informatie. Bovenstaande gegevens zijn enkel bruikbaar tot er een nieuwe versie van AERIUS beschikbaar is. AERIUS is een geregistreerd handelsmerk in Europa. Alle rechten die niet expliciet worden verleend, zijn voorbehouden.

Rekenbasis

Deze berekening is tot stand gekomen op basis van:

AERIUS versie 2020_20201216_c759386971

Database versie 2020_20201216_c759386971

Voor meer informatie over de gebruikte methodiek en data zie:

<https://www.aerius.nl/nl/factsheets/release/aerius-calculator-2020>

Dit document bevat rekenresultaten van AERIUS Calculator. Het betreft de hoogst berekende stikstofbijdragen per stikstofgevoelig Natura 2000-gebied, op basis van rekenpunten die overlappen met habitattypen en/of leefgebieden die aangewezen zijn in het kader van de Wet natuurbescherming, gekoppeld aan een aangewezen soort, of nog onbekend maar mogelijk wel relevant.

De berekening op basis van stikstofemissies gaat uit van de componenten ammoniak (NH₃) en/of stikstofoxide (NO_x).

Wilt u verder rekenen of gegevens wijzigen? Importeer de pdf dan in Calculator. Voor meer toelichting verwijzen wij u naar de website www.aerius.nl.

Berekening Situatie 1

- ▶ Kenmerken
- ▶ Samenvatting emissies
- ▶ Depositieresultaten
- ▶ Gedetailleerde emissiegegevens

Verdere toelichting over deze PDF kunt u vinden in een bijbehorende leeswijzer. Deze leeswijzer en overige documentatie is te raadplegen via:
<https://www.aerius.nl/handleidingen-en-leeswijzers>.

AERIUS CALCULATOR

Contact

Rechtspersoon	Inrichtingslocatie
De Beeldentuin	Stroeërschoolweg 19-02, 3776 MN Stroe

Activiteit

Omschrijving	AERIUS kenmerk	
Vastleggen in BP	RtVG3EgQHeLj	
Datum berekening	Rekenjaar	Rekenconfiguratie
05 februari 2021, 14:29	2020	Berekend voor natuurgebieden

Totale emissie

	Situatie 1
NOx	-
NH ₃	1.350,00 kg/j

Resultaten

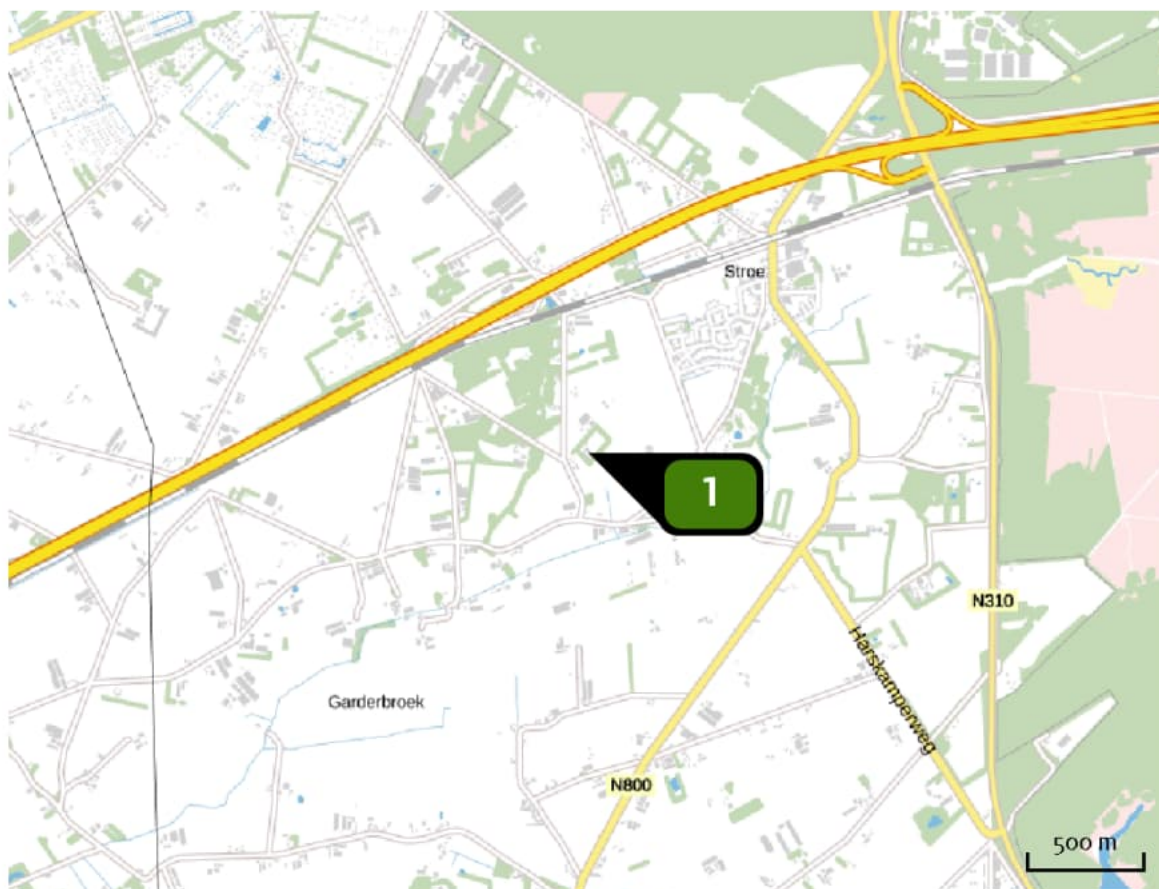
Hectare met
hoogste bijdrage
(mol/ha/j)

Natuurgebied	Bijdrage
Veluwe	4,58

Toelichting

Opheffen agrarische bestemming 450 varkens.
Graag extern salderen met De Beeldentuin

Locatie
Situatie 1



Emissie
Situatie 1

Bron Sector	Emissie NH ₃	Emissie NO _x
<div style="display: flex; align-items: center;"> <div style="background-color: #004a00; color: white; border-radius: 50%; width: 30px; height: 30px; display: flex; align-items: center; justify-content: center; margin-right: 10px;">1</div> <div> <p>Bron 1</p> <p>Landbouw Stalemissies</p> </div> </div>	1.350,00 kg/j	-

Resultaten
stikstof
gevoelige
Natura 2000
gebieden
(mol/ha/j)

Natuurgebied	Hoogste bijdrage	Bijdrage op (bijna) overbelaste hexagonalen*
Veluwe	4,58	
Rijntakken	0,04	
Landgoederen Brummen	0,03	
Binnenveld	0,03	
Kolland & Overlangbroek	0,03	
Boetelerveld	0,02	
Sallandse Heuvelrug	0,02	
De Wieden	0,02	
Vecht- en Beneden-Reggegebied	0,02	
Naardermeer	0,02	
Oostelijke Vechtplassen	0,02	
Uiterwaarden Zwarte Water en Vecht	0,01	
Borkeld	0,01	
Wierdense Veld	0,01	
Holtingerveld	0,01	
Lingegebied & Diefdijk-Zuid	0,01	
Olde Maten & Veerslootslanden	0,01	
Weerribben	0,01	
Engbertsdijksvenen	0,01	
Stelkampsveld	0,01	

Natuurgebied	Hoogste bijdrage	Bijdrage op (bijna) overbelaste hexagonalen*
Dwingelderveld	0,01	
Drents-Friese Wold & Leggelderveld	0,01	
Zwarte Meer	0,01	-
Sint Jansberg	0,01	
Springendal & Dal van de Mosbeek	0,01	
Mantingerzand	0,01	
Lonnekermeer	0,01	
Buurserzand & Haaksbergerveen	0,01	
Rottige Meenthe & Brandemeer	0,01	
Korenburgerveen	0,01	
Achter de Voort, Agelerbroek & Voltherbroek	0,01	
Nieuwkoopse Plassen & De Haeck	0,01	
Landgoederen Oldenzaal	0,01	
De Bruuk	0,01	
Fochteloërveen	0,01	
Lemselermaten	0,01	
Maasduinen	0,01	
Vlijmens Ven, Moerputten & Bossche Broek	0,01	
Bergvennen & Brecklenkampse Veld	0,01	
Witte Veen	0,01	

Natuurgebied	Hoogste bijdrage	Bijdrage op (bijna) overbelaste hexagonalen*
Zeldersche Driessen	0,01	
Mantingerbos	0,01	
Bargerveen	0,01	
Loonse en Drunense Duinen & Leemkuilen	0,01	
Bekendelle	0,01	
Witterveld	0,01	
Elperstroomgebied	0,01	
Dinkelland	0,01	
Loevestein, Pompveld & Kornsche Boezem	0,01	-

* Als de hoogste depositietoename plaatsvindt op een hexagoon waar géén sprake is van een (naderende) stikstofoverbelasting, dan is de hoogste toename op een hexagoon met wel een (naderende) stikstofoverbelasting in deze kolom weergegeven.

Resultaten
per
habitatype
(mol/ha/j)

voor de 10
stikstofgevoelige
Natura 2000-
gebieden met het
hoogste resultaat

Veluwe

Habitatype	Hoogste bijdrage	Bijdrage op (bijna) overbelaste hexagonen*
Lg13 Bos van arme zandgronden	4,58	
ZGL4030 Droge heiden	3,88	
ZGLg13 Bos van arme zandgronden	3,88	
H4030 Droge heiden	3,62	
L4030 Droge heiden	3,58	
Lg09 Droog struisgrasland	2,67	
H2310 Stuifzandheiden met struikhei	2,31	
H2330 Zandverstuivingen	1,58	
Lg14 Eiken- en beukenbos van lemige zandgronden	1,49	
ZGLg09 Droog struisgrasland	1,45	
H9120 Beuken-eikenbossen met hulst	1,39	
H4010A Vochtige heiden (hogere zandgronden)	1,29	
H9190 Oude eikenbossen	1,24	
H3160 Zure vennen	1,19	
H5130 Jeneverbesstruwelen	1,04	
ZGLg14 Eiken- en beukenbos van lemige zandgronden	0,92	
H2320 Binnenlandse kraaiheibegroeiingen	0,78	
H6230 Heischrale graslanden	0,46	
ZGH9120 Beuken-eikenbossen met hulst	0,44	

Veluwe

Habitatype	Hoogste bijdrage	Bijdrage op (bijna) overbelaste hexagonen*
H7110B Actieve hoogvenen (heideveentjes)	0,34	
H7150 Pioniervegetaties met snavelbiezen	0,34	
ZGLg01 Permanente bron & Langzaam stromende bovenloop	0,31	
H91EoC Vochtige alluviale bossen (beekbegeleidende bossen)	0,28	
ZGH9190 Oude eikenbossen	0,25	
Lg01 Permanente bron & Langzaam stromende bovenloop	0,25	
H3130 Zwakgebufferde vennen	0,23	
ZGH2310 Stuifzandheiden met struikhei	0,19	
H6410 Blauwgraslanden	0,16	
ZGH4030 Droge heiden	0,16	
ZGH6230 Heischrale graslanden	0,16	
ZGH2330 Zandverstuivingen	0,15	
ZGH4010A Vochtige heiden (hogere zandgronden)	0,14	
ZGH3130 Zwakgebufferde vennen	0,13	
H7140A Overgangs- en trilvenen (trilvenen)	0,04	
ZGH5130 Jeneverbesstruwelen	0,03	

Rijntakken

Habitatype	Hoogste bijdrage	Bijdrage op (bijna) overbelaste hexagonen*
Lg11 Kamgrasweide & Bloemrijk weidevogelgrasland van het rivieren- en zeeleigebied	0,04	
Lgo8 Nat, matig voedselrijk grasland	0,04	
Hg1Fo Droge hardhoutoibossen	0,04	
Lgo2 Geïsoleerde meander en petgat	0,04	
Lg07 Dotterbloemgrasland van veen en klei	0,04	
Hg1EoB Vochtige alluviale bossen (essen-iepenbossen)	0,04	
ZGLgo2 Geïsoleerde meander en petgat	0,03	
H6510A Glanshaver- en vossenstaarthooilanden (glanshaver)	0,03	
ZGLg11 Kamgrasweide & Bloemrijk weidevogelgrasland van het rivieren- en zeeleigebied	0,03	
H6430C Ruigten en zomen (droge bosranden)	0,03	0,01
ZGLgo8 Nat, matig voedselrijk grasland	0,03	
H6120 Stroomdalgraslanden	0,03	
H3150 Meren met krabbenscheer en fonteinkruiden, buiten afgesloten zeearmen	0,03	0,01
ZGLg07 Dotterbloemgrasland van veen en klei	0,03	
ZGH3150 Meren met krabbenscheer en fonteinkruiden, buiten afgesloten zeearmen	0,02	
H9999:38 Habitatype onbekend/onzeker KDW op basis meest kritische relevante type (H6120).	0,02	
ZGHg1Fo Droge hardhoutoibossen	0,02	-

Rijntakken

Habitatype	Hoogste bijdrage	Bijdrage op (bijna) overbelaste hexagonen*
H6510B Glanshaver- en vossenstaarthooilanden (grote vossenstaart)	0,02	0,01

Landgoederen Brummen

Habitatype	Hoogste bijdrage	Bijdrage op (bijna) overbelaste hexagonen*
H6410 Blauwgraslanden	0,03	
H7150 Pioniervegetaties met snavelbiezen	0,03	
H91E0C Vochtige alluviale bossen (beekbegeleidende bossen)	0,03	
H3130 Zwakgebufferde vennen	0,03	
H9120 Beuken-eikenbossen met hulst	0,03	
H4010A Vochtige heiden (hogere zandgronden)	0,02	
H6230vka Heischrale graslanden, vochtig kalkarm	0,02	
ZGH3130 Zwakgebufferde vennen	0,02	

Binnenveld

Habitatype	Hoogste bijdrage	Bijdrage op (bijna) overbelaste hexagonen*
H7140A Overgangs- en trilvenen (trilvenen)	0,03	
H7140B Overgangs- en trilvenen (veenmosrietlanden)	0,02	
H6410 Blauwgraslanden	0,02	

Kolland & Overlangbroek

Habitatype	Hoogste bijdrage	Bijdrage op (bijna) overbelaste hexagonen*
Hg1EoC Vochtige alluviale bossen (beekbegeleidende bossen)	0,03	

Boetelerveld

Habitatype	Hoogste bijdrage	Bijdrage op (bijna) overbelaste hexagonen*
H4010A Vochtige heiden (hogere zandgronden)	0,02	
H7150 Pioniervegetaties met snavelbiezen	0,02	
ZGH3130 Zwakgebufferde vennen	0,02	
H3130 Zwakgebufferde vennen	0,02	
H5130 Jeneverbesstruwelen	0,02	
H6230 Heischrale graslanden	0,02	
H6410 Blauwgraslanden	0,02	

Sallandse Heuvelrug

Habitatype	Hoogste bijdrage	Bijdrage op (bijna) overbelaste hexagonen*
H4030 Droge heiden	0,02	
H6230 Heischrale graslanden	0,02	
H4010A Vochtige heiden (hogere zandgronden)	0,02	
H9999:42 Habitatype onbekend/onzeker KDW op basis meest kritische relevante type (H3160;H6230).	0,02	
H5130 Jeneverbesstruwelen	0,02	
H7110B Actieve hoogvenen (heideveentjes)	0,02	
H3160 Zure vennen	0,01	

De Wieden

Habitatype	Hoogste bijdrage	Bijdrage op (bijna) overbelaste hexagonen*
H3150baz Meren met krabbenscheer en fonteinkruiden, buiten afgesloten zeearmen	0,02	
H7140B Overgangs- en trilvenen (veenmosrietlanden)	0,02	
Lg05 Grote-zeggenmoeras	0,02	
H999:35 Habitatype onbekend/onzeker KDW op basis meest kritische relevante type (H7140B).	0,02	
Lg02 Geïsoleerde meander en petgat	0,02	
ZGH3150baz Meren met krabbenscheer en fonteinkruiden, buiten afgesloten zeearmen	0,02	
ZGH7140B Overgangs- en trilvenen (veenmosrietlanden)	0,02	
Hg1Do Hoogveenbossen	0,02	
ZGHg1Do Hoogveenbossen	0,01	
Lg08 Nat, matig voedselrijk grasland	0,01	
H4010B Vochtige heiden (laagveengebied)	0,01	
Lg10 Kamgrasweide & Bloemrijk weidevogelgrasland van het zand- en veengebied	0,01	
Lg07 Dotterbloemgrasland van veen en klei	0,01	
H7140A Overgangs- en trilvenen (trilvenen)	0,01	
H6410 Blauwgraslanden	0,01	
ZGH6410 Blauwgraslanden	0,01	
ZGH7140A Overgangs- en trilvenen (trilvenen)	0,01	
H3140lv Kranswierwateren, in laagveengebieden	0,01	

De Wieden

Habitatype	Hoogste bijdrage	Bijdrage op (bijna) overbelaste hexagonen*
Lg03 Zwakgebufferde sloot	0,01	-
H7210 Galigaanmoerassen	0,01	
ZGH3140lv Kranswierwateren, in laagveengebieden	0,01	
Lg11 Kamgrasweide & Bloemrijk weidevogelgrasland van het rivieren- en zeekleigebied	0,01	-
ZGH4010B Vochtige heiden (laagveengebied)	0,01	

Vecht- en Beneden-Reggegebied

Habitatype	Hoogste bijdrage	Bijdrage op (bijna) overbelaste hexagonen*
H4030 Droge heiden	0,02	
H5130 Jeneverbesstruwelen	0,02	
H2310 Stuifzandheiden met struikhei	0,02	
H9120 Beuken-eikenbossen met hulst	0,02	
H4010A Vochtige heiden (hogere zandgronden)	0,02	
H9190 Oude eikenbossen	0,02	
H2330 Zandverstuivingen	0,02	
H6120 Stroomdalgraslanden	0,01	
ZGH2310 Stuifzandheiden met struikhei	0,01	
H91EoC Vochtige alluviale bossen (beekbegeleidende bossen)	0,01	
ZGH2330 Zandverstuivingen	0,01	
H3160 Zure vennen	0,01	
H7110B Actieve hoogvenen (heideveentjes)	0,01	
H7150 Pioniervegetaties met snavelbiezen	0,01	
H9999:39 Habitatype onbekend/onzeker KDW op basis meest kritische relevante type (H7120).	0,01	
ZGH4010A Vochtige heiden (hogere zandgronden)	0,01	
ZGH4030 Droge heiden	0,01	
ZGH9120 Beuken-eikenbossen met hulst	0,01	
Lg02 Geïsoleerde meander en petgat	0,01	

Vecht- en Beneden-Reggegebied

Habitatype	Hoogste bijdrage	Bijdrage op (bijna) overbelaste hexagonen*
H7140A Overgangs- en trilvenen (trilvenen)	0,01	
H6230vka Heischrale graslanden, vochtig kalkarm	0,01	
H7120ah Herstellende hoogvenen, actief hoogveen	0,01	
ZGH91EoC Vochtige alluviale bossen (beekbegeleidende bossen)	0,01	-
ZGH7120ah Herstellende hoogvenen, actief hoogveen	0,01	
Lgo8 Nat, matig voedselrijk grasland	0,01	

Naardermeer

Habitatype	Hoogste bijdrage	Bijdrage op (bijna) overbelaste hexagonen*
Hg1Do Hoogveenbossen	0,02	
Lg05 Grote-zeggenmoeras	0,02	
ZGH3150baz Meren met krabbenscheer en fonteinkruiden, buiten afgesloten zeearmen	0,01	
H3150baz Meren met krabbenscheer en fonteinkruiden, buiten afgesloten zeearmen	0,01	
H7140A Overgangs- en trilvenen (trilvenen)	0,01	
H7140B Overgangs- en trilvenen (veenmosrietlanden)	0,01	
H9999:94 Habitatype onbekend/onzeker KDW op basis meest kritische relevante type (H7140B).	0,01	
H3140lv Kranswierwateren, in laagveengebieden	0,01	
ZGH7140B Overgangs- en trilvenen (veenmosrietlanden)	0,01	
H6410 Blauwgraslanden	0,01	
H4010B Vochtige heiden (laagveengebied)	0,01	

* Als de hoogste depositietoename plaatsvindt op een hexagoon waar géén sprake is van een (naderende) stikstofoverbelasting, dan is de hoogste toename op een hexagoon met wel een (naderende) stikstofoverbelasting in deze kolom weergegeven.

Emissie
(per bron)
Situatie 1



Naam **Bron 1**
 Locatie (X,Y) **175074, 465792**
 Uitstoothoogte **5,0 m**
 Warmteinhoud **0,000 MW**
 NH₃ **1.350,00 kg/j**

Dier	RAV code	Omschrijving	Aantal dieren	Stof	Emissiefactor (kg/dier/j)	Emissie
	D 3.100	overige huisvestingssystemen (Varkens; vleesvarkens, opfokberen van circa 25 kg tot 7 maanden, opfokzeugen van circa 25 kg tot eerste dekking) (Overig)	450	NH ₃	3,000	1.350,00 kg/j

Disclaimer

Hoewel verstrekte gegevens kunnen dienen ter onderbouwing van een vergunningaanvraag, kunnen er geen rechten aan worden ontleend. De eigenaar van AERIUS aanvaardt geen aansprakelijkheid voor de inhoud van de door de gebruiker aangeboden informatie. Bovenstaande gegevens zijn enkel bruikbaar tot er een nieuwe versie van AERIUS beschikbaar is. AERIUS is een geregistreerd handelsmerk in Europa. Alle rechten die niet expliciet worden verleend, zijn voorbehouden.

Rekenbasis

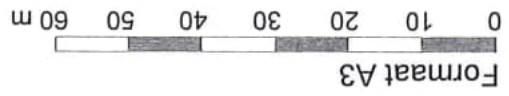
Deze berekening is tot stand gekomen op basis van:

AERIUS versie 2020_20201216_c759386971

Database versie 2020_20201216_c759386971

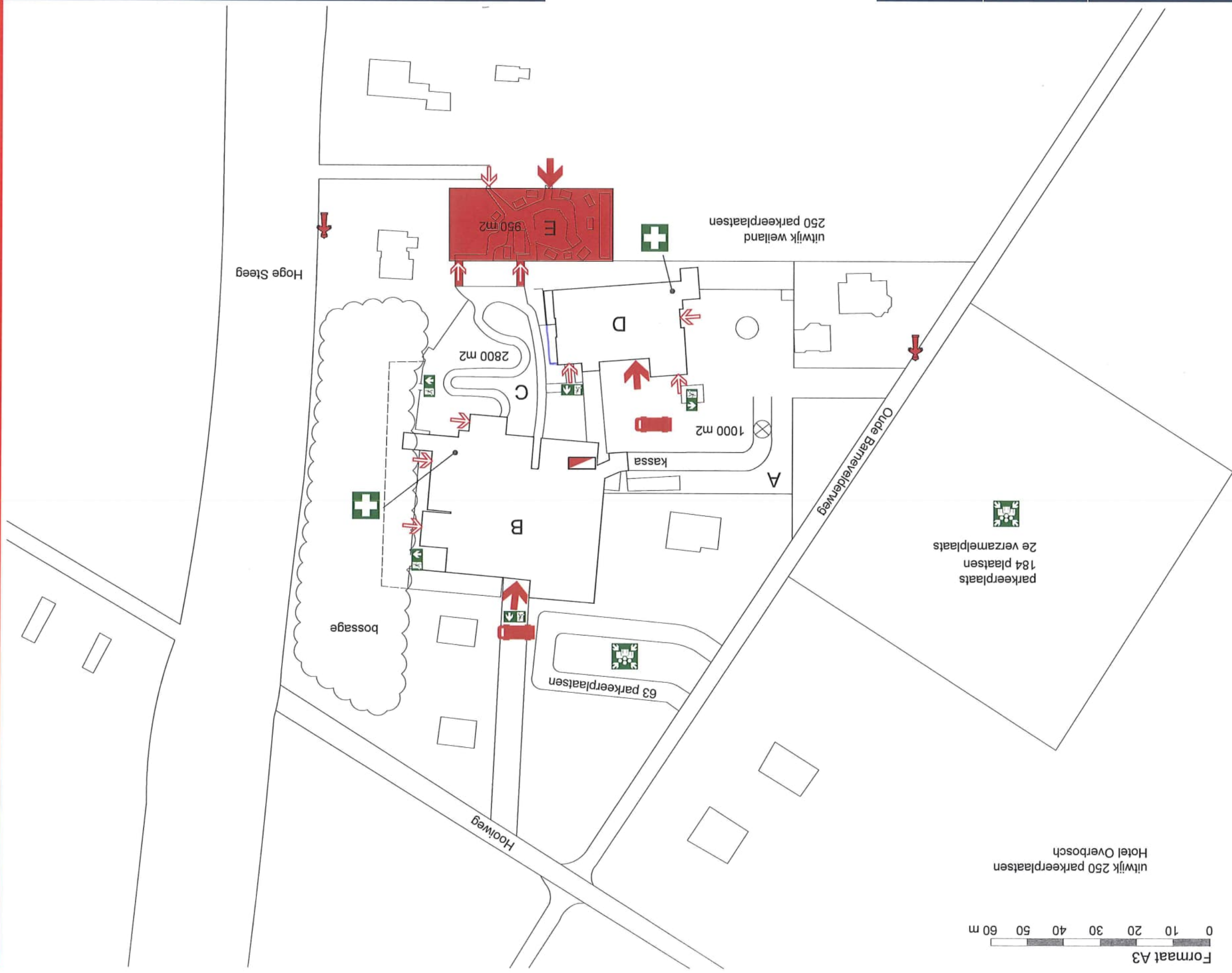
Voor meer informatie over de gebruikte methodiek en data zie:

<https://www.aerius.nl/nl/factsheets/release/aerius-calculator-2020>



uitwijk 250 parkeerplaatsen
 Hotel Overbosch

parkeerplaats
 184 plaatsen
 2e verzamelplaats





















- De Beeldentuin 5 Oude Barnevelderweg 5 3886 PT Garderen
- A Beeldentuin 500 p
- pad 3 m breed 60 m lang
- B Exporimte 600 p
- C Zandsculptuur buiten 400 p
- 2 m breed 140 m lang
- D Showroomdorp 250 p
- E Tent 350 p
- Totaal 2100 p


- Legenda
- Verzamelplaats
 - Brandweeringang
 - Overige ingangen
 - Opstelplaats
 - blusvoertuig
 - Ondergrondse brandkraan
 - Aanduiding nooduitgang



PLATTEGROND TENT

De Beeldentuin Tent Zandsculptuur

 Vuchtroute	 Afsluitert water	 Zelfsluitende deur
 Nooduitgang met vluchtweg aanduiding	 Afsluitert gas	 Brandweeringang
 Verzamelplaats	 Afsluitert elektra	 deur zonder hulpmiddelen te openen
 EHBO	 Alarmhoorn	 Handbrandmelders aangesloten op brandmeldcentrale in de Expohal
 Handbrandmelder	 Optische rookmelder	
 Brandslanghaspel	 60 MIN WBDBO 30 min WBDBO	
 Brandblusser CO2 2 kg	 Noodverlichting	



Begane Grond
 Vloerhoogte: 0+ PEIL
 Gebruiksoppervlakte: 350 m²
 Maximaal aantal personen: 350

De Beeldentuin B.V.
 Oude Binnenlenderweg 5
 3886 PT Garderen

AERIUS CALCULATOR

Dit document bevat resultaten van een stikstofdepositieberekening met AERIUS Calculator. U dient dit document te gebruiken ter onderbouwing van een vergunningaanvraag in het kader van de Wet natuurbescherming.

De resultaten geven de stikstofeffecten van deze activiteit weer voor Natura 2000-gebieden. AERIUS Calculator maakt enkel voor de PAS-gebieden inzichtelijk welke stikstofgevoelige habitattypen er voor komen en op welke hiervan een effect is. Op basis hiervan is aangegeven voor hoeveel hectares ontwikkelingsruimte benodigd is.

De berekening op basis van stikstofemissies gaat uit van de componenten ammoniak (NH_3) en stikstofdioxide (NO_x), of één van beide. Hiermee is de depositie van de activiteit berekend en uitgewerkt.

Wilt u verder rekenen of gegevens wijzigen? Importeer de pdf dan in de Calculator.

Berekening Sit. 2030

- ▶ Kenmerken
- ▶ Samenvatting emissies
- ▶ Depositieresultaten
- ▶ Gedetailleerde emissiegegevens

Verdere toelichting over deze PDF kunt u vinden in een bijbehorende leeswijzer. Deze leeswijzer en overige documentatie is te raadplegen via: www.aerius.nl en pas.natura2000.nl.

AERIUS CALCULATOR

Contact

Rechtspersoon	Inrichtingslocatie
De Beeldentuin	Oude Barnevelderweg 5, 3886 PT Garderen

Activiteit

Omschrijving	AERIUS kenmerk	
Vastleggen in bestemmingsplan	55f4UAKYjZKx	
Datum berekening	Rekenjaar	Rekeninstellingen
14 maart 2019, 10:37	2018	Berekend voor Wnb.

Totale emissie

	Situatie 1
NOx	3,88 kg/j
NH ₃	< 1 kg/j

Resultaten

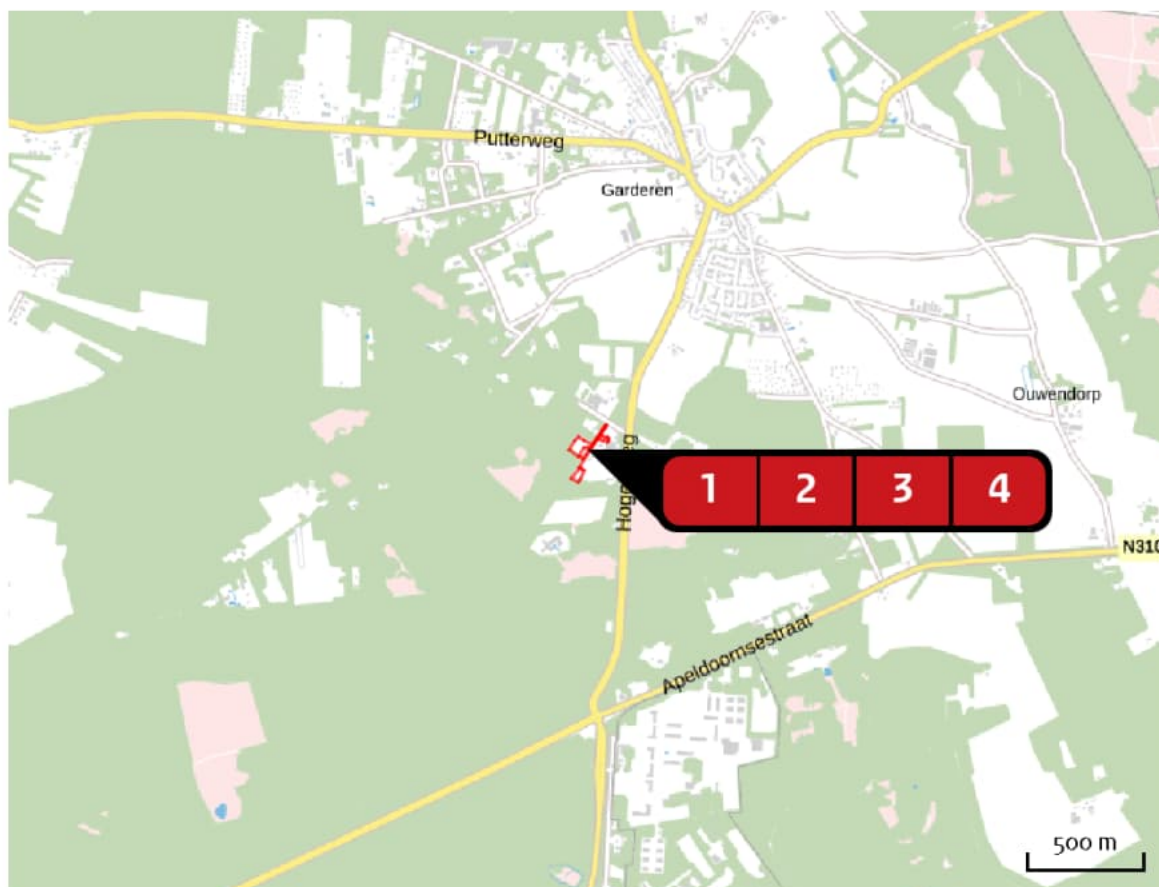
Hectare met
hoogste bijdrage
(mol/ha/j)

Natuurgebied	Bijdrage
Veluwe	0,37

Toelichting

Vastleggen toekomstvisie bestemmingsplan op basis van 250.000 bezoekers per jaar t.o.v. vergunning 2013/2014 (projecteffect)

Locatie
Sit. 2030



Emissie
Sit. 2030

Bron Sector		Emissie NH ₃	Emissie NO _x
1	Bron 1 (P noord) Wegverkeer Buitenwegen	< 1 kg/j	< 1 kg/j
2	Bron 2 (P bus / insteek) Wegverkeer Buitenwegen	< 1 kg/j	< 1 kg/j
3	Bron 3 (P bos rondje) Wegverkeer Buitenwegen	< 1 kg/j	2,45 kg/j
4	Bron 4 (overloop) Wegverkeer Buitenwegen	< 1 kg/j	< 1 kg/j

Resultaten
PAS-
gebieden
(mol/ha/j)

Natuurgebied	Hoogste bijdrage *
Veluwe	0,37

* Als de hoogste depositietoename plaatsvindt op een hexagoon waar géén sprake is van een (naderende) stikstofoverbelasting, dan is de hoogste toename op een hexagoon met wel een (naderende) stikstofoverbelasting tussen haakjes aangegeven.

Resultaten
per
habitatype
(mol/ha/j)

Veluwe

Habitatype	Hoogste bijdrage *
ZGLg14 Eiken- en beukenbos van lemige zandgronden	0,37
Lg14 Eiken- en beukenbos van lemige zandgronden	0,37
ZGL4030 Droge heiden	0,14

* Als de hoogste depositietoename plaatsvindt op een hexagoon waar géén sprake is van een (naderende) stikstofoverbelasting, dan is de hoogste toename op een hexagoon met wel een (naderende) stikstofoverbelasting tussen haakjes aangegeven.

Emissie
(per bron)
Sit. 2030



Naam **Bron 1 (P noord)**
 Locatie (X,Y) **176849, 470715**
 NOx **< 1 kg/j**
 NH3 **< 1 kg/j**

Soort	Voertuig	Aantal voertuigen (/dag)	Stof	Emissie
Standaard	Licht verkeer	29,0	NOx NH3	< 1 kg/j < 1 kg/j



Naam **Bron 2 (P bus / insteek)**
 Locatie (X,Y) **176797, 470701**
 NOx **< 1 kg/j**
 NH3 **< 1 kg/j**

Soort	Voertuig	Aantal voertuigen (/dag)	Stof	Emissie
Standaard	Bussen	3,5	NOx NH3	< 1 kg/j < 1 kg/j
Standaard	Licht verkeer	9,0	NOx NH3	< 1 kg/j < 1 kg/j



Naam **Bron 3 (P bos rondje)**
 Locatie (X,Y) **176692, 470676**
 NOx **2,45 kg/j**
 NH3 **< 1 kg/j**

Soort	Voertuig	Aantal voertuigen (/dag)	Stof	Emissie
Standaard	Licht verkeer	50,0	NOx NH3	2,45 kg/j < 1 kg/j



Naam **Bron 4 (overloop)**
 Locatie (X,Y) **176750, 470623**
 NOx **< 1 kg/j**
 NH3 **< 1 kg/j**

Soort	Voertuig	Aantal voertuigen (/dag)	Stof	Emissie
Standaard	Licht verkeer	6,0	NOx NH3	< 1 kg/j < 1 kg/j

Disclaimer

Hoewel verstrekte gegevens kunnen dienen ter onderbouwing van een vergunningaanvraag, kunnen er geen rechten aan worden verleend. De eigenaar van AERIUS aanvaardt geen aansprakelijkheid voor de inhoud van de door de gebruiker aangeboden informatie. Bovenstaande gegevens zijn enkel bruikbaar tot er een nieuwe versie van AERIUS beschikbaar is. AERIUS is een geregistreerd handelsmerk in Europa. Alle rechten die niet expliciet worden verleend, zijn voorbehouden.

Rekenbasis

Deze berekening is tot stand gekomen op basis van:

AERIUS versie 2016L_20180926_2a474e88d4

Database versie 2016L_20170828_c3fo58foof

Voor meer informatie over de gebruikte methodiek en data zie:

<https://www.aerius.nl/nl/factsheets/uitleg>

AERIUS CALCULATOR

Dit document bevat resultaten van een stikstofdepositieberekening met AERIUS Calculator. U dient dit document te gebruiken ter onderbouwing van een vergunningaanvraag in het kader van de Wet natuurbescherming.

De resultaten geven de stikstofeffecten van deze activiteit weer voor Natura 2000-gebieden. AERIUS Calculator maakt enkel voor de PAS-gebieden inzichtelijk welke stikstofgevoelige habitattypen er voor komen en op welke hiervan een effect is. Op basis hiervan is aangegeven voor hoeveel hectares ontwikkelingsruimte benodigd is.

De berekening op basis van stikstofemissies gaat uit van de componenten ammoniak (NH_3) en stikstofoxide (NO_x), of één van beide. Hiermee is de depositie van de activiteit berekend en uitgewerkt.

Wilt u verder rekenen of gegevens wijzigen? Importeer de pdf dan in de Calculator.

Berekening Sit 2013/2015

- ▶ Kenmerken
- ▶ Samenvatting emissies
- ▶ Depositieresultaten
- ▶ Gedetailleerde emissiegegevens

Verdere toelichting over deze PDF kunt u vinden in een bijbehorende leeswijzer. Deze leeswijzer en overige documentatie is te raadplegen via: www.aerius.nl en pas.naturazoo.nl.

AERIUS CALCULATOR

Contact

Rechtspersoon	Inrichtingslocatie
De Beeldentuin	Oude Barnevelderweg 5, 3886 PT Garderen

Activiteit

Omschrijving	AERIUS kenmerk
Vastleggen in bestemmingsplan	S1jPFBnjkbf7

Datum berekening	Rekenjaar	Rekeninstellingen
14 maart 2019, 10:44	2018	Berekend voor Wnb.

Totale emissie

	Situatie 1	Situatie 2	Vershil
NOx	5,38 kg/j	8,91 kg/j	3,54 kg/j
NH ₃	15,42 kg/j	< 1 kg/j	-14,75 kg/j

Resultaten

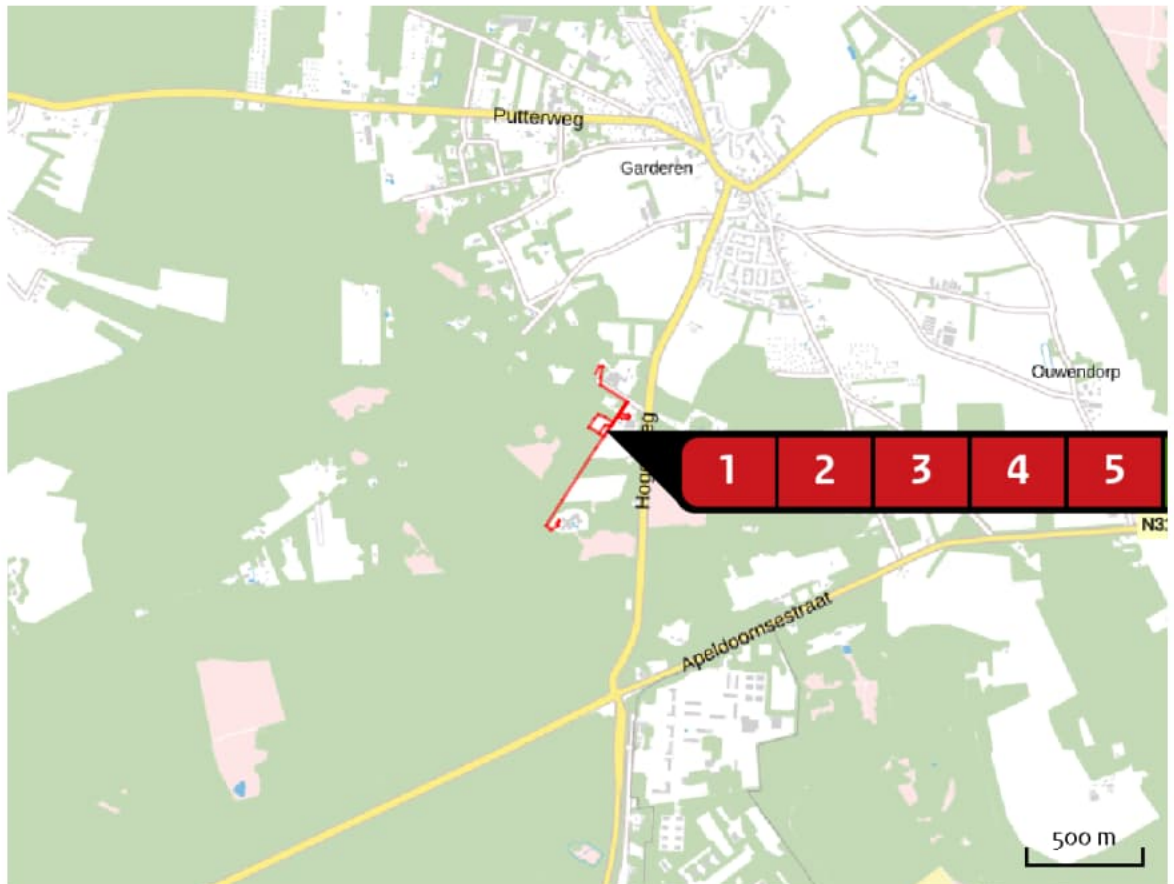
Hectare met
hoogste verschil
(mol/ha/j)

Natuurgebied	Bijdrage
-	-

Toelichting

Vastleggen toekomstvisie bestemmingsplan op basis van 250.000 bezoekers per jaar t.o.v. vergunning 2013/2014 (verschil na verdiscontering gebruik 3 paarden)

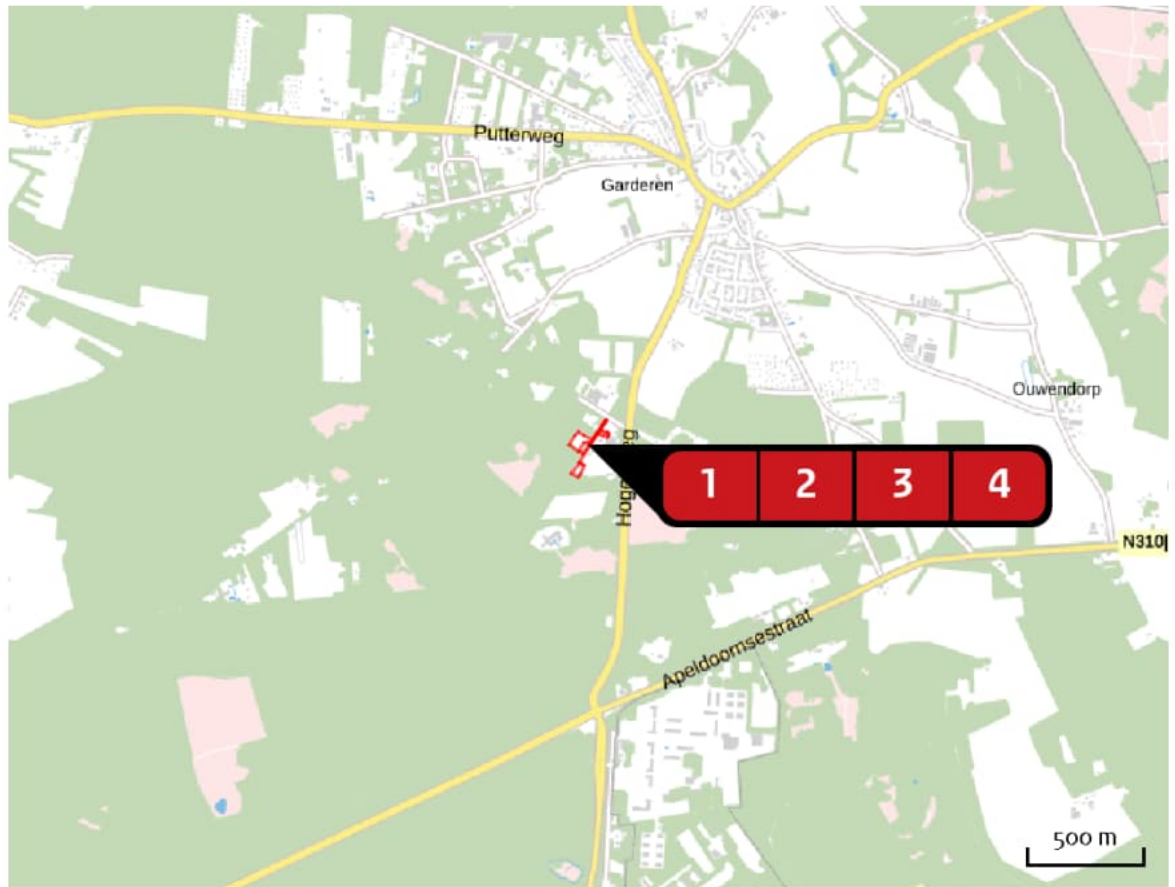
Locatie
Sit 2013/2015



Emissie
Sit 2013/2015

Bron Sector		Emissie NH ₃	Emissie NO _x
1	Bron 1 (P noord) Wegverkeer Buitenwegen	< 1 kg/j	< 1 kg/j
2	Bron 2 (P bus / insteek) Wegverkeer Buitenwegen	< 1 kg/j	< 1 kg/j
3	Bron 3 (P bos rondje) Wegverkeer Buitenwegen	< 1 kg/j	3,48 kg/j
4	Bron 4 (P overloop) Wegverkeer Buitenwegen	< 1 kg/j	< 1 kg/j
5	Bron 5 (P overloop) Wegverkeer Buitenwegen	< 1 kg/j	< 1 kg/j
6	Paarden Landbouw Stalemissies	15,00 kg/j	-

Locatie
Sit. 2030



Emissie
Sit. 2030

Bron Sector		Emissie NH ₃	Emissie NO _x
1	Bron 1 (P noord) Wegverkeer Buitenwegen	< 1 kg/j	1,51 kg/j
2	Bron 2 (P bus / insteek) Wegverkeer Buitenwegen	< 1 kg/j	< 1 kg/j
3	Bron 3 (P bos rondje) Wegverkeer Buitenwegen	< 1 kg/j	5,93 kg/j
4	Bron 4 (overloop) Wegverkeer Buitenwegen	< 1 kg/j	< 1 kg/j

Resultaten
PAS-
gebieden
(mol/ha/j)

Natuurgebied	Hectare met hoogste verschil		
	Situatie 1	Situatie 2	Verskil *
Veluwe	>0,05	0,00	- 0,05

* Als de hoogste depositietoename plaatsvindt op een hexagoon waar géén sprake is van een (naderende) stikstofoverbelasting, dan is de hoogste toename op een hexagoon met wel een (naderende) stikstofoverbelasting tussen haakjes aangegeven.

Resultaten
per
habitatype
(mol/ha/j)

Veluwe

Habitatype	Hectare met hoogste verschil		
	Situatie 1	Situatie 2	Verskil *
Lg14 Eiken- en beukenbos van lemige zandgronden	>0,05	0,00	- 0,05
Hg120 Beuken-eikenbossen met hulst	>0,05	0,00	- 0,05
H4030 Droge heiden	>0,05	0,00	- 0,05
ZGL4030 Droge heiden	>0,05	0,00	- 0,05
Lg13 Bos van arme zandgronden	>0,05	0,00	- 0,05
ZGLg14 Eiken- en beukenbos van lemige zandgronden	>0,05	0,00	- 0,05
Hg190 Oude eikenbossen	0,15	0,00	- 0,14
ZGLg13 Bos van arme zandgronden	0,69	0,01	- 0,68

* Als de hoogste depositietoename plaatsvindt op een hexagoon waar géén sprake is van een (naderende) stikstofoverbelasting, dan is de hoogste toename op een hexagoon met wel een (naderende) stikstofoverbelasting tussen haakjes aangegeven.

Emissie
(per bron)
Sit 2013/2015



Naam **Bron 1 (P noord)**
 Locatie (X,Y) **176849, 470715**
 NOx **< 1 kg/j**
 NH3 **< 1 kg/j**

Soort	Voertuig	Aantal voertuigen (/dag)	Stof	Emissie
Standaard	Licht verkeer	41,0	NOx NH3	< 1 kg/j < 1 kg/j



Naam **Bron 2 (P bus / insteek)**
 Locatie (X,Y) **176797, 470701**
 NOx **< 1 kg/j**
 NH3 **< 1 kg/j**

Soort	Voertuig	Aantal voertuigen (/dag)	Stof	Emissie
Standaard	Bussen	1,1	NOx NH3	< 1 kg/j < 1 kg/j
Standaard	Licht verkeer	12,0	NOx NH3	< 1 kg/j < 1 kg/j



Naam **Bron 3 (P bos rondje)**
 Locatie (X,Y) **176692, 470676**
 NOx **3,48 kg/j**
 NH3 **< 1 kg/j**

Soort	Voertuig	Aantal voertuigen (/dag)	Stof	Emissie
Standaard	Licht verkeer	71,0	NOx NH3	3,48 kg/j < 1 kg/j



Naam **Bron 4 (P overloop)**
 Locatie (X,Y) **176651, 470480**
 NOx **< 1 kg/j**
 NH3 **< 1 kg/j**

Soort	Voertuig	Aantal voertuigen (/dag)	Stof	Emissie
Standaard	Licht verkeer	8,0	NOx NH3	< 1 kg/j < 1 kg/j



Naam **Bron 5 (P overloop)**
 Locatie (X,Y) **176748, 470856**
 NOx **< 1 kg/j**
 NH3 **< 1 kg/j**

Soort	Voertuig	Aantal voertuigen (/dag)	Stof	Emissie
Standaard	Licht verkeer	2,0	NOx NH3	< 1 kg/j < 1 kg/j



Naam **Paarden**
 Locatie (X,Y) **176854, 470539**
 Uitstoothoogte **5,0 m**
 Warmteinhoud **0,000 MW**
 NH3 **15,00 kg/j**

Dier	RAV code	Omschrijving	Aantal dieren	Stof	Emissiefactor (kg/dier/j)	Emissie
	K 1.100	overige huisvestingssystemen (Paarden; volwassen paarden (3 jaar en ouder)) (Overig)	3	NH3	5,000	15,00 kg/j

Emissie
(per bron)
Sit. 2030



Naam **Bron 1 (P noord)**
 Locatie (X,Y) **176849, 470715**
 NOx **1,51 kg/j**
 NH3 **< 1 kg/j**

Soort	Voertuig	Aantal voertuigen (/dag)	Stof	Emissie
Standaard	Licht verkeer	69,0	NOx NH3	1,51 kg/j < 1 kg/j



Naam **Bron 2 (P bus / insteek)**
 Locatie (X,Y) **176797, 470701**
 NOx **< 1 kg/j**
 NH3 **< 1 kg/j**

Soort	Voertuig	Aantal voertuigen (/dag)	Stof	Emissie
Standaard	Bussen	4,7	NOx NH3	< 1 kg/j < 1 kg/j
Standaard	Licht verkeer	21,0	NOx NH3	< 1 kg/j < 1 kg/j



Naam **Bron 3 (P bos rondje)**
 Locatie (X,Y) **176692, 470676**
 NOx **5,93 kg/j**
 NH3 **< 1 kg/j**

Soort	Voertuig	Aantal voertuigen (/dag)	Stof	Emissie
Standaard	Licht verkeer	121,0	NOx NH3	5,93 kg/j < 1 kg/j



Naam **Bron 4 (overloop)**
 Locatie (X,Y) **176750, 470623**
 NOx **< 1 kg/j**
 NH3 **< 1 kg/j**

Soort	Voertuig	Aantal voertuigen (/dag)	Stof	Emissie
Standaard	Licht verkeer	14,0	NOx NH3	< 1 kg/j < 1 kg/j

Disclaimer

Hoewel verstrekte gegevens kunnen dienen ter onderbouwing van een vergunningaanvraag, kunnen er geen rechten aan worden verleend. De eigenaar van AERIUS aanvaardt geen aansprakelijkheid voor de inhoud van de door de gebruiker aangeboden informatie. Bovenstaande gegevens zijn enkel bruikbaar tot er een nieuwe versie van AERIUS beschikbaar is. AERIUS is een geregistreerd handelsmerk in Europa. Alle rechten die niet expliciet worden verleend, zijn voorbehouden.

Rekenbasis

Deze berekening is tot stand gekomen op basis van:

AERIUS versie 2016L_20180926_2a474e88d4

Database versie 2016L_20170828_c3fo58foof

Voor meer informatie over de gebruikte methodiek en data zie:

<https://www.aerius.nl/nl/factsheets/uitleg>



Raadhuisplein 2
Postbus 63
3770 AB Barneveld
Telefoon 14 0342
Fax (0342) 495 376
E-mail info@barneveld.nl
Internet www.barneveld.nl

AANTEKENEN
Bvd Advocaten

Postbus 90
3370 AB HARDINXVELD-GIESSENDAM

Geachte [REDACTED]

Datum:
19 AUG 2021
Ons kenmerk:
1173851
Zaaknummer:
1170918

Bij besluit van 28 mei 2021 is De Beeldentuin B.V. onder last van dwangsom aangeschreven om een tent op het perceel aan de Oude Barnevelderweg 5 te Garderen te verwijderen en verwijderd te houden (kenmerk 2020H0547).

Tegen dit besluit heeft u bij brief van 6 juli 2021, ontvangen op 8 juli 2021, namens De Beeldentuin B.V., bezwaar gemaakt (kenmerk 1170987).

Afdeling:
Ruimtelijke Ontwikkeling

Adviescommissie Bezwaarschriften

Uw bezwaarschrift is voor advies voorgelegd aan de Adviescommissie Bezwaarschriften van de gemeente Barneveld.

Behandeld door:
[REDACTED]

De commissie heeft op 17 augustus 2021 advies uitgebracht over het bezwaarschrift. Het advies is als bijlage bij dit besluit bijgevoegd.

Doorkiesnummer:
(0342) 495 [REDACTED]

Beslissing op bezwaar

Wij hebben besloten om het advies van de commissie over te nemen en als volgt te besluiten:

email:
[REDACTED]@barneveld.nl

1. de bezwaren kennelijk ongegrond te verklaren;
2. op grond van artikel 7:3, aanhef en onder b, van de Algemene wet bestuursrecht af te zien van het horen van belanghebbenden;
3. het bestreden besluit in stand te laten;
4. het verzoek om kostenvergoeding af te wijzen.

Onderwerp:
beslissing op bezwaar


Voor de motivering van het besluit verwijzen wij op grond van artikel 3:49 van de Algemene wet bestuursrecht naar het uitgebrachte advies van de commissie.

Beroep

Als u het niet eens bent met dit besluit, kunt u op grond van de Algemene wet bestuursrecht beroep instellen. In het beroepschrift moet u gemotiveerd aangeven waarom u het niet eens bent met de beslissing. Uw beroepschrift moet binnen 6 weken na de datum van verzending of uitreiking van deze brief zijn ingediend bij de Rechtbank Gelderland, Locatie Arnhem, team bestuursrecht. Meer informatie vindt u in de bijlage.

2 bijlagen

Met vriendelijke groet,
namens burgemeester en wethouders,



W. Wieringa
gemeentesecretaris

Blad 2

ADVIES

ADVIESCOMMISSIE BEZWAARSCHRIFTEN GEMEENTE BARNEVELD

Aan	Het college van burgemeester en wethouders
Van	De Adviescommissie bezwaarschriften bestaande uit: - [REDACTED] (voorzitter) - [REDACTED] (secretaris) - [REDACTED]
Betreft	Bezwaarschrift, gericht tegen het besluit van het college van burgemeester en wethouders van de gemeente Barneveld van 28 mei 2021, waarbij De Beeldentuin B.V. onder last van dwangsom is aangeschreven om een tent op het perceel aan de Oude Barnevelderweg 5 te Garderen te verwijderen en verwijderd te houden (2020H0547).
Datum bezwaarschrift	6 juli 2021
Datum advies	17 augustus 2021
Datum hoorzitting	-
Zaaknummer	1170918

Geacht college,

Inleiding

Bij besluit van 28 mei 2021 (hierna: "het *bestreden besluit*") heeft uw college De Beeldentuin B.V. onder last van dwangsom aangeschreven om een tent op het perceel aan de Oude Barnevelderweg 5 te Garderen te verwijderen en verwijderd te houden (kenmerk 2020H0547).

Tegen dit besluit heeft [REDACTED] bij brief van 6 juli 2021, door uw college ontvangen op 8 juli 2021, namens De Beeldentuin B.V. (hierna: "*bezwaarde*"), bezwaar gemaakt (kenmerk 1170987).

Ontvankelijkheid

Het bezwaarschrift is tijdig ingediend en voldoet tevens aan de overige wettelijke ontvankelijkheidseisen. Naar de mening van de commissie is het bezwaar derhalve ontvankelijk.

Inhoud bezwaren

Het bestreden besluit betreft de oplegging van een last onder dwangsom wegens het oprichten van een tent zonder de daarvoor benodigde omgevingsvergunning. Over de herroeping van de eerder verleende omgevingsvergunning en het handhavingstraject dat Gedeputeerde Staten hebben ingezet lopen echter nog procedures. Bezwaarde is van mening dat de tent legaliseerbaar is en verzoekt daarom dit handhavingstraject stop te zetten, totdat meer duidelijkheid is verkregen in de reeds lopende procedures.

Juridisch kader

Ingevolge artikel 2.1, lid 1, onder a, van de Wet algemene bepalingen omgevingsrecht (Wabo) is het verboden om zonder omgevingsvergunning een bouwwerk te bouwen.

Op grond van artikel 2.1, lid 1, onder c, van de Wabo is het verboden om zonder omgevingsvergunning gronden of bouwwerken in strijd met het geldende bestemmingsplan te gebruiken.

Naar het bepaalde in artikel 2.3a, lid 1, van de Wabo is het verboden om een bouwwerk dat is gebouwd zonder omgevingsvergunning in stand te laten.

Op grond van het bestemmingsplan 'Buitengebied 2012' heeft het perceel aan de Oude Barnevelderweg 5 in Garderen – voor zover relevant - de bestemming 'Agrarisch' en zijn deze gronden ingevolge artikel 3.1 van de planregels bestemd voor de uitoefening van een agrarisch bedrijf.

Beoordeling bezwaren

Inleiding

Bij besluit van 31 oktober 2019 heeft uw college een omgevingsvergunning verleend voor het tijdelijk plaatsen van een tent op het perceel Oude Barnevelderweg 5 in Garderen, kadastraal bekend gemeente Garderen, sectie A, nr. 1407 (2018W2964).

Bij besluit van 14 oktober 2020 heeft uw college in heroverweging op bezwaar besloten de omgevingsvergunning te herroepen en alsnog te weigeren. Tegen dit besluit heeft bezwaarde beroep aangetekend, waarin thans nog geen uitspraak is gedaan.

Bij besluit van 2 november 2020 hebben Gedeputeerde Staten van de provincie Gelderland bezwaarde onder andere onder last onder bestuursdwang aangeschreven om de betreffende tent te verwijderen.

Bij het bestreden besluit van 28 mei 2021 heeft uw college bezwaarde onder last van dwangsom aangeschreven om voor 1 januari 2022 de betreffende tent te verwijderen en verwijderd te houden.

Overtreding

In het bestreden besluit heeft uw college het standpunt ingenomen dat bezwaarde de tent zonder vereiste omgevingsvergunning voor de activiteiten als bedoeld in artikel 2.1, lid 1, onder a en c, van de Wabo heeft opgericht en in strijd met artikel 2.3a, lid 1, van de Wabo in stand laat. De commissie stelt vast dat bezwaarde deze overtredingen niet betwist. Bezwaarde verzoekt enkel om de handhavingprocedure stop te zetten, totdat meer duidelijkheid verkregen is in de reeds lopende procedures.

Beginsemplicht tot handhaving

Op grond van vaste jurisprudentie van de Afdeling bestuursrecht van de Raad van State (hierna: "de Afdeling") zal, gelet op het algemeen belang dat gediend is met handhaving, in geval van overtreding van een wettelijk voorschrift het bestuursorgaan dat bevoegd is om met bestuursdwang op te treden, in de regel van deze bevoegdheid gebruik moeten maken. Slechts onder bijzondere omstandigheden kan van een bestuursorgaan worden gevergd dit niet te doen. Dit kan zich voordoen indien er concreet zicht op legalisering bestaat. Voorts kan handhavend optreden zodanig onevenredig zijn in verhouding tot de daarmee te dienen belangen dat van optreden in die concrete situatie behoort te worden afgezien.

De commissie stelt vast dat legalisering van de tent bereikt kan worden door het verlenen van een omgevingsvergunning voor de activiteiten 'het bouwen van een bouwwerk' en 'het gebruiken van gronden of bouwwerken in strijd met een bestemmingsplan', als bedoeld in artikel 2.1, lid 1, onder a en c, Wabo.

Bij het besluit van 14 oktober 2020 heeft uw college echter besloten om de verleende omgevingsvergunning voor de tent te herroepen en de omgevingsvergunning alsnog te weigeren. De commissie is van mening dat op grond van dit besluit vastgesteld moet worden dat uw college niet bereid is om een legaliserende omgevingsvergunning te verlenen voor de tent en dat door dit standpunt ten tijde van het bestreden besluit maar ook thans geen sprake is van concreet zicht op legalisering. Dit wordt ook ondersteund door vaste jurisprudentie van de Afdeling, waaruit volgt dat in beginsel het enkele feit dat het college niet bereid is om een omgevingsvergunning te verlenen voor de afwijking van het bestemmingsplan volstaat voor het oordeel dat geen concreet zicht op legalisering bestaat.¹

Het feit dat bezwaarde beroep heeft aangetekend tegen het besluit van 14 oktober 2020 en dat deze procedure nog niet is afgerond maakt dit niet anders. Ook het gegeven dat Gedeputeerde Staten vanuit haar eigen rol en verantwoordelijkheid handhavend optreden tegen de tent en dat in dat kader nog een rechtsbeschermingsprocedure loopt, doet geen afbreuk aan de conclusie dat er geen sprake is van concreet zicht op legalisering.

De commissie concludeert dat wegens het ontbreken van concreet zicht op legalisering er zich geen bijzondere omstandigheden voordoen op grond waarvan uw college af moet zien van handhavend optreden, danwel het handhavingstraject stop moet zetten. Over deze conclusie kan redelijkerwijs geen twijfel bestaan. Het bezwaar treft geen doel.

Kostenvergoeding

Op grond van artikel 7:15, lid 2, van de Algemene wet bestuursrecht (Awb) worden de kosten, die de belanghebbende in verband met de behandeling van het bezwaar redelijkerwijs heeft moeten maken, vergoed voorzover het bestreden besluit wordt herroepen wegens aan het bestuursorgaan te wijten onrechtmatigheid. Aangezien het bestreden besluit niet wordt herroepen, bestaat voor een kostenvergoeding geen aanleiding.

Advies

Op grond van het bovenstaande adviseert de commissie uw college als volgt te besluiten:

- I. de bezwaren ontvankelijk te verklaren;
- II. de bezwaren kennelijk ongegrond te verklaren;
- III. op grond van artikel 7:3, aanhef en onder b, van de Awb af te zien van het horen van belanghebbenden;
- IV. het bestreden besluit in stand te laten en
- V. het verzoek om kostenvergoeding af te wijzen.

Barneveld, 17 augustus 2021.



voorzitter



secretaris

¹ AbRS 24 maart 2021, ECLI:NL:RVS:2021:615.



Vindt u het besluit om bepaalde redenen onjuist?

Wanneer u het besluit om bepaalde redenen onjuist vindt, kunt u op grond van de Algemene wet bestuursrecht beroep instellen bij de Rechtbank in Arnhem.

Wanneer kan dat?

Een beroepschrift moet binnen 6 weken na bekendmaking van dit besluit worden ingediend. Deze termijn begint op de dag na de dag van verzending of uitreiking die op het besluit staat vermeld.

Wat moet er in het beroepschrift staan?

Het beroepschrift moet in elk geval de volgende gegevens bevatten:

- a. naam en adres van de indiener;
- b. de dagtekening (dit is de datum van opstellen);
- c. omschrijving van het besluit waartegen beroep wordt ingesteld;
- d. de gronden (redenen) van het beroep.

Uw beroepschrift moet altijd ondertekend zijn en u moet een kopie van het besluit waartegen u beroep instelt bijvoegen.

Waarheen stuurt u een beroepschrift?

U kunt het beroepschrift in tweevoud zenden aan:

Rechtbank Gelderland
Locatie Arnhem
Team Bestuursrecht
Postbus 9030
6800 EM ARNHEM

Voorlopige voorziening

Wanneer u een beroepschrift heeft ingediend, kunt u op grond van artikel 8:81 van de Algemene wet bestuursrecht de Voorzieningenrechter van de Rechtbank in Arnhem verzoeken een voorlopige voorziening te treffen. U kunt hierom verzoeken wanneer u van mening bent dat de onverwijlde spoed dit gelet op de betrokken belangen vereist.

Een beroepschrift heeft geen schorsende werking. Wanneer u de uitvoering van het besluit tegen wilt houden, dient u een voorlopige voorziening aan te vragen.

Waarheen zendt u een verzoek om voorlopige voorziening

Wanneer u gebruik maakt van de mogelijkheid tot het verzoeken van een voorlopige voorziening moet u het verzoek in tweevoud te richten aan:

Rechtbank Gelderland
Locatie Arnhem
Team Bestuursrecht
Postbus 9030
6800 EM ARNHEM

U moet een kopie van het bestreden besluit bij te voegen.

Digitaal indienen van beroepschrift en verzoek om voorlopige voorziening

U kunt uw verzoek om voorlopige voorziening ook digitaal indienen bij genoemde rechtbank via <https://www.rechtspraak.nl/Organisatie-en-contact/Rechtsgebieden/Bestuursrecht/Procedures/Paginas/Voorlopig-voorziening.aspx>.

U kunt uw beroepschrift ook digitaal indienen bij genoemde rechtbank via

<https://www.rechtspraak.nl/Organisatie-en-contact/Rechtsgebieden/Bestuursrecht/Procedures/Paginas/Beroepsprocedure.aspx>

Daarvoor moet u wel beschikken over een elektronische handtekening (DigiD). Kijk op de genoemde site voor de precieze voorwaarden.

Griffierecht voor instellen beroep en/of voorlopige voorziening

Voor het behandelen van een beroep en/of voorlopige voorziening wordt griffierecht geheven. Dit bedraagt € 181,- voor natuurlijke personen en € 360,- voor rechtspersonen.

CONTRACT MAAIEN OUDE BARNEVELDERWEG

Tussen eigenaar perceel Oude Barnevelderweg

[REDACTED] (De Beeldentuin)

Oude Barnevelderweg 5

3886 PT Garderen

Uitvoerder

Loon/Sloop/Grondverzetbedrijf [REDACTED]


Harderwijkerweg 45A

3888 LP Uddel

werd het volgende overeengekomen:

Uitvoerder zal 2 maal per jaar (begin juli en begin oktober) het perceel aan de Oude Barnevelderweg (zie bijgevoegde tekening – kadestraal nummer 1420) maaien, het gras dan enkele dagen laten drogen en dan afvoeren.

Uitvoerder zal zelf dit inplannen en zorgen dat dit jaarlijks in de genoemde periode gebeurt. Indien door (weers)omstandigheden de werkzaamheden vertraging oplopen wordt de eigenaar tijdig geïnformeerd.





Aan de bewoner(s) van dit pand

Garderen, 27 oktober 2023

Betreft: uitnodiging buurtbijeenkomst

Beste heer/ mevrouw,

Als buurtbewoner bent u ongetwijfeld geïnteresseerd in de ontwikkelingen in uw omgeving.. Daarom brengen wij u graag op de hoogte van de nieuwe plannen van De Beeldentuin aan de Oude Barnevelderweg 5 in Garderen. Wellicht heeft u reeds vernomen dat wij hierover in goed overleg zijn met de gemeente Barneveld en dat zij een positief besluit hebben genomen op ons principeverzoek. Des te belangrijker dat wij u goed informeren over ons voornemen.

Het plan

In het kort komt het neer op het volgende. Wij willen graag de bestaande expositie hallen slopen en deze vervangen door 2 nieuwe hallen. Tevens willen wij het gehele jaar open gaan, waardoor wij meer bezoekers per jaar kunnen ontvangen zonder de aantallen per dag te verhogen.

Deze nieuwe plannen kunnen en willen wij niet gaan uitvoeren zonder dat wij de plannen aan de buurtbewoners hebben gepresenteerd. Wij hebben daarom VanWestreenen adviseurs gevraagd om samen met ons de plannen aan u te presenteren tijdens een buurtbijeenkomst waarvoor we u graag uitnodigingen.

Wanneer: Dinsdag 7 november 2023

Tijd: 19.00 uur

Locatie: De Beeldentuin, Oude Barnevelderweg 5 in Garderen.

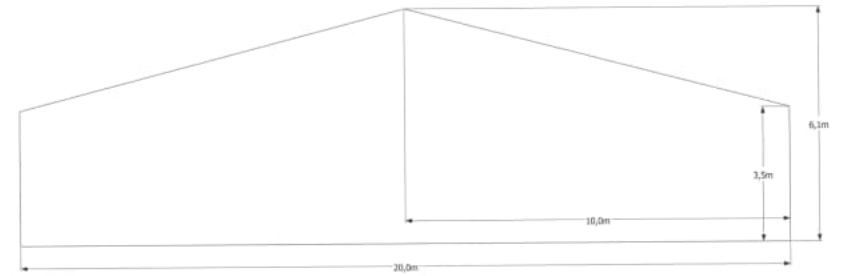

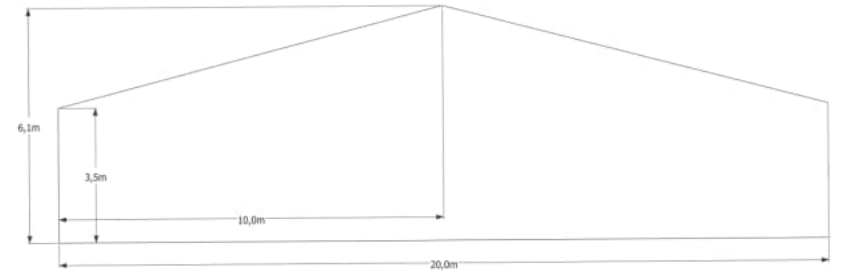

De buurtavond heeft een informeel karakter. Vanaf 19.15 uur start de presentatie met een toelichting op de plannen. Daarna gaan wij graag met u in gesprek. Uw inbreng wordt hierbij gewaardeerd en zullen wij zoveel waar mogelijk meenemen in ons definitieve plan.

Aanmelden

Wij hopen u op 7 november te ontmoeten. Wilt u ons via █@vanwestreenen.nl laten weten of u komt? Bent u verhinderd maar wilt u toch reageren op het plan? Ook dan kunt u een mail sturen naar █@vanwestreenen.nl. Wij sturen u dan na de buurtavond de visualisatie toe en zijn benieuwd naar uw reactie.

Met vriendelijke groet,

De Beeldentuin
█



tentzeil zijkant bruin
 tentzeil dak wit



Versie 2 juli 2019

Deze Factsheet wordt regelmatig ge-update. We vinden het belangrijk de informatie die nu beschikbaar is snel te delen. Wij streven naar correcte en actuele informatie op deze site, maar kunnen niet garanderen dat de informatie juist is op het moment waarop zij wordt ontvangen, of dat de informatie na verloop van tijd nog steeds juist is. Daarom kunt u aan de informatie op deze pagina's geen rechten ontleen

De meest up-to-date versie is steeds te vinden op www.woningmarktbeleid.nl.

Factsheet Woningbouwplannen, stikstof en Natura 2000-gebieden

Inleiding

De hoogste bestuursrechter (de Afdeling bestuursrechtspraak van de Raad van State) heeft op 29 mei 2019 (zie: AbRS 29 mei 2019, [ECLI:NL:RVS:2019:1603](#) en [ECLI:NL:RVS:2019:1604](#)) beslist dat het Programma Aanpak Stikstof (hierna: 'PAS') niet gebruikt mag worden als basis om toestemming te verlenen voor activiteiten die leiden tot een stikstoftoename ter plaatse van stikstofgevoelige habitattypen en soorten in Natura 2000-gebieden.

Deze beslissing heeft consequenties voor ruimtelijke ontwikkelingen, zoals woningbouw, de aanleg van infrastructuur (o.a. vaar-, spoor-, en autowegen), de bouw van nieuwe bedrijven en agrarische activiteiten die kunnen leiden tot een toename van de stikstofdepositie op stikstofgevoelige habitattypen in Natura 2000 gebieden.

Doordat het PAS niet meer gebruikt mag worden als basis voor toestemmingverlening voor activiteiten en plannen die kunnen leiden tot een toename van de stikstofdepositie, is het een stuk ingewikkelder geworden om deze ruimtelijke ontwikkelingen mogelijk te maken en te realiseren die leiden tot een toename van de stikstofdepositie op stikstofgevoelige habitattypen in Natura 2000-gebieden.

Stikstof is één van de aspecten waarop een project of plan (zoals een bestemmingsplan) moet worden getoetst. Complicerende factor hierbij is dat stikstof tot op grote(re) afstand van de bron neerslaat en er [118 Natura 2000-gebieden](#) met overbelaste stikstofgevoelige habitattypen en leefgebieden van (dier)soorten (hierna gemakshalve gezamenlijk aangeduid als: 'habitattypen') verspreid over Nederland liggen.

Nu het ecologisch onderzoek ("de passende beoordeling") van het PAS niet meer als basis voor toestemmingverlening kan worden gebruikt, is voor veel ruimtelijke ontwikkelingen, ook op grote afstand van Natura 2000-gebieden, nodig dat zij op een andere manier gaan aantonen, dat hun project of plan (zoals een bestemmingsplan) op voorhand geen significant schadelijke effecten heeft op de Natura 2000-gebieden. Pas daarna kan toestemming worden verleend. De passende beoordeling van het PAS kan daarvoor sinds de uitspraak van 29 mei 2019 niet meer worden gebruikt.

Voor projecten betekent dit dat moet worden beoordeeld of een natuurvergunning is vereist. Gedeputeerde staten (en in een aantal gevallen het ministerie van LNV) zijn het bevoegde gezag voor deze vergunning. Zij dienen te beoordelen of voor een project een natuurvergunning is vereist. Voor bestemmingsplannen geldt weliswaar geen natuurvergunningsplicht, maar ook zij moeten ook aan de eisen van de Wet natuurbescherming moeten voldoen. Bij de voorbereiding van een bestemmingsplan moet daarom beoordeeld worden of de met het bestemmingsplan mogelijk gemaakte ontwikkelingen significant negatieve effecten zouden kunnen hebben voor een Natura 2000-gebied. Ook dan moet er een passende beoordeling (en als gevolg daarvan ook een milieueffectrapport) worden gemaakt.

In deze factsheet wordt ingezoomd op de gevolgen van de uitspraken van 29 mei 2019 voor woningbouwontwikkelingen.

Via onderstaande links kan de lezer direct doorklikken naar de voor hem of haar relevante informatie.

- [Wat hield het PAS ook alweer in?](#)
- [Voor welke activiteiten bood het PAS een kader voor toestemmingverlening?](#)
- [Essentie van de uitspraken van de Afdeling van 29 mei 2019](#)
- [Wat zijn de eerste concrete gevolgen van de uitspraken van 29 mei 2019?](#)
- [Wat zijn de eerste concrete gevolgen van de uitspraken van 29 mei 2019?](#)
- [Kunnen woningbouwplannen leiden tot een toename van de stikstofdepositie ter plaatse van een Natura 2000-gebied?](#)
- [Wij zijn bezig met de voorbereiding van een bestemmingsplan dat woningbouw mogelijk maakt. Hoe moeten wij rekening houden met de stikstofgevolgen van de met het bestemmingsplan mogelijk gemaakte ontwikkelingen?](#)
- [Uit de voortoets blijkt dat significant negatieve kunnen worden uitgesloten. Hebben wij daarmee voldaan aan onze onderzoeksverplichtingen en kunnen wij overgaan tot vaststelling van het bestemmingsplan?](#)
- [Uit de voortoets blijkt dat de met het bestemmingsplan mogelijk gemaakte woningbouw significant negatieve effecten kan hebben op stikstofgevoelige habitattypen in Natura 2000-gebieden. Wat zijn daarvan de consequenties?](#)
- [Uit de passende beoordeling blijkt dat significant negatieve gevolgen voor Natura 2000-gebieden niet kunnen worden voorkomen. Wat moeten wij doen?](#)
- [Er ligt een onherroepelijk bestemmingsplan dat woningbouw mogelijk maakt. Moeten wij c.q. de aanvrager van een omgevingsvergunning voor het bouwen rekening houden met de stikstofgevolgen van het bouwplan?](#)
- [Kan de natuurvergunning onderdeel uitmaken van de omgevingsvergunning voor het bouwen van één of meer woningen?](#)
- [Onder vigeur van het PAS-beoordelingskader is er een natuurvergunning verleend. Hebben de uitspraken van de bestuursrechter van 29 mei 2019 gevolgen voor de geldigheid van deze natuurvergunning?](#)
- [Onder vigeur van het PAS-beoordelingskader is een natuurvergunning verleend. Deze is inmiddels onherroepelijk. Kunnen wij deze één-op-één inpassen in het bestemmingsplan?](#)

- [Kunnen wij voor stikstofberekeningen voor bestemmingsplannen en/of natuurvergunningen nog wel gebruik maken van het rekenprogramma AERIUS Calculator?](#)
- [Is er een drempelwaarde voor de toename van de stikstofdepositie of een afstand tot een Natura 2000-gebied die gebruikt kan worden als motivering dat er geen significant negatieve gevolgen zijn te verwachten van woningbouwontwikkeling?](#)

Wat hield het PAS ook alweer in?

Overbelasting met stikstofdepositie vormt al jarenlang een probleem voor zowel de verwezenlijking van de instandhoudingsdoelstellingen voor de stikstofgevoelige habitattypen en soorten in veel Natura 2000-gebieden als voor het mogelijk maken van economische ontwikkelingen die stikstofdepositie veroorzaken op deze gebieden.

De hoge achtergronddepositie in 118 Natura 2000-gebieden zorgt daarmee voor een stikstofdeken die tot gevolg heeft dat in veel gebieden de zogenoemde kritische depositiewaarden voor de aangewezen habitattypen ruim worden overschreden. Een overschrijding van de kritische depositiewaarde brengt het risico met zich mee dat de kwaliteit van habitattypen wordt aangetast als gevolg van de verzurende en/of vermestende invloed van stikstofdepositie.

Het PAS is in het leven geroepen om enerzijds ruimte te bieden voor economische ontwikkelingen, maar tegelijkertijd óók te voorzien in maatregelen die nodig zijn voor het behoud en herstel van Natura 2000-gebieden. De met het PAS samenhangende wettelijke regelingen zijn op 1 juli 2015 in werking getreden.

De gedachte achter het PAS is dat een aantal autonome ontwikkelingen en aanvullend te treffen specifieke maatregelen ertoe zullen leiden dat de stikstofdepositie op Natura 2000 gebieden daalt en de natuur weerbaarder wordt tegen overbelasting met stikstof. Een deel van deze daling kon worden ingezet om ontwikkelingen die extra stikstofdepositie op Natura 2000-gebieden veroorzaken mogelijk te maken. Activiteiten die een beperkte stikstoftoename veroorzaakten waren onder het PAS zonder natuurvergunning toegestaan. Activiteiten waren in veel gevallen pas vergunningplichtig wanneer deze een stikstofdepositie van meer dan 1 mol/ha/jr ter plaatse van stikstof gevoelige habitattypen en soorten veroorzaakten.

Voor welke activiteiten bood het PAS een kader voor toestemmingverlening?

Het PAS vormde het kader voor toestemmingen voor activiteiten die stikstofdepositie kunnen veroorzaken ter plaatse van Natura 2000-gebieden. Deze Stikstofdepositie kan zich voordoen bij ruimtelijke ontwikkelingen zoals de aanleg van infrastructuur (vaar , spoor , en autowegen), de bouw van nieuwe bedrijven, woningbouw en agrarische activiteiten.

Essentie van de uitspraken van de Afdeling van 29 mei 2019

Op 29 mei 2019 heeft de hoogste bestuursrechter (de Afdeling bestuursrechtspraak van de Raad van State) beslist dat het PAS niet ten grondslag mag worden gelegd aan de toestemmingverlening voor activiteiten die leiden tot een toename van de stikstofdepositie ter plaatse van stikstofgevoelige habitattypen in een Natura 2000-gebied.

Volgens de bestuursrechter verzet de Europese Habitatrichtlijn zich tegen de PAS-systematiek. Uit de Habitatrichtlijn volgt namelijk dat er vooraf zekerheid moet zijn dat de maatregelen ook daadwerkelijk gunstige effecten hebben op de natuurgebieden. Wetenschappelijk gezien mag er redelijkerwijs geen twijfel bestaan over de effecten van de maatregelen. De bestuursrechter heeft geoordeeld dat het PAS de toets aan deze eis niet kan doorstaan.

De uitspraken van 29 mei 2019 zijn te raadplegen via onderstaande links:

- [ECLI:NL:RVS:2019:1603](#) (deze uitspraak ziet op natuurvergunningen);
- [ECLI:NL:RVS:2019:1604](#) (deze uitspraak ziet op het weiden van vee en bemesten van landbouwgrond).

Op de website van de Raad van State is een [videotoelichting](#) op de uitspraken geplaatst.

Wat zijn de eerste concrete gevolgen van de uitspraken van 29 mei 2019?

De uitspraken hebben per direct grote gevolgen voor – onder andere –

(bestemmings)plannen en projecten die betrekking hebben op de fysieke leefomgeving:

- het PAS mag niet meer als toestemmingsbasis worden gebruikt voor stikstofveroorzakende ruimtelijke ontwikkelingen. Het maakt daarbij niet uit of sprake is van een prioritair of ander project;
- voor iedere ruimtelijke ontwikkeling – waaronder dus woningbouw – die tot een toename van stikstofdepositie leidt ter plaatse van stikstofgevoelige habitattypen in Natura 2000-gebieden waarvan de kritische depositiewaarde wordt overschreden en waarvoor nog geen onherroepelijke natuurvergunning is verleend, moet een natuurvergunning (of verklaring van geen bedenkingen) worden aangevraagd; natuurvergunningen die met toepassing van het PAS zijn verleend en die in rechte zijn aangevochten zullen in beginsel vernietigd worden (tenzij de juridische houdbaarheid van het PAS geen beroepsgrond is dan wel andere formele procesvereisten in de weg staan aan vernietiging);
- alle activiteiten die onder het PAS waren vrijgesteld van de vergunningplicht en waarvoor in sommige gevallen en waarvoor in sommige gevallen onder het PAS een meldingsplicht was zijn – uitzonderingen daargelaten – alsnog met terugwerkende kracht vergunningplichtig. Dit kan onder omstandigheden ook gelden voor activiteiten waarvoor geen meldingsplicht gold;
- bestemmingsplannen waarvan de beroepsprocedure nog niet is afgerond en waarin (door degene die zich op deze bepalingen kan beroepen) beroepsgronden naar voren zijn gebracht over de toepassing van artikel 19j lid 5 van de Natuurbeschermingswet 1998 of artikel 2.8 lid 2 van de Wet natuurbescherming en waarbij is afgezien van het maken van een (projectspecifieke) passende beoordeling omdat verwezen is naar de aan het PAS ten grondslag liggende passende beoordeling, zullen in beginsel vernietigd worden;
- voor nieuwe bestemmingsplannen die in procedure zijn (dan wel vernietigde bestemmingsplannen die weer opnieuw in procedure worden gebracht) geldt de verplichting voor de gemeenteraad om (door middel van een voortoets) te beoordelen of als gevolg van de met het bestemmingsplan mogelijk gemaakte ontwikkelingen

relevante stikstofdeposities kunnen optreden ter plaatse van stikstofgevoelige habitattypen in Natura 2000-gebieden. Onder omstandigheden moet ook een passende beoordeling en milieueffectrapport worden gemaakt.

Kunnen woningbouwplannen leiden tot een toename van de stikstofdepositie ter plaatse van een Natura 2000-gebied?

Woningbouwplannen (ook kleinschalige woningbouwplannen) kunnen leiden tot een toename van de stikstofdepositie ter plaatse van stikstofgevoelige habitattypen in een Natura 2000-gebied. Deze toename van de stikstofdepositie kan het gevolg zijn van bouwwerkzaamheden in de aanlegfase (bijvoorbeeld als gevolg van de aanvoer van bouwmaterialen naar en grondverzet op de bouwplaats). Het gebruik van de woningen (de gebruiksfase) kan ook leiden tot een toename van de stikstofdepositie. Deze toename kan bijvoorbeeld het gevolg zijn van het gebruik van gas en het autoverkeer van bewoners en bezoekers van de woningen.

- **Let op:** *Ook kleinschalige woningbouwinitiatieven kunnen leiden tot een toename van de stikstofdepositie en moeten om die reden daarop worden beoordeeld. Voor kleinschalige woningbouwinitiatieven waarvan op voorhand (en goed gemotiveerd) kan worden onderbouwd dat deze – vanwege bijvoorbeeld de grote afstand tot Natura 2000-gebieden – geen enkele negatieve gevolgen kunnen hebben voor de relevante Natura 2000-gebieden, kan een passende beoordeling van de stikstofdepositie achterwege blijven.*

Wij zijn bezig met de voorbereiding van een bestemmingsplan dat woningbouw mogelijk maakt. Hoe moeten wij rekening houden met de stikstofgevolgen van de met het bestemmingsplan mogelijk gemaakt ontwikkelingen?

Omdat woningbouwprojecten (en de daarmee samenhangende activiteiten) stikstofdepositie op Natura 2000-gebieden kunnen veroorzaken, is het raadzaam om al bij de planontwikkeling na te denken over projectmaatregelen waarmee de stikstofdepositie wordt verminderd. Bij de voorbereiding van een bestemmingsplan dat de bouw van woningen mogelijk maakt, moet vervolgens een 'voortoets' uitgevoerd worden.

Een voortoets is een ecologisch onderzoek. In een voortoets moet de vraag beantwoord worden of op grond van objectieve gegevens op voorhand kan worden uitgesloten dat een plan of project op zichzelf of in combinatie met andere plannen of projecten significant negatieve effecten kan hebben op gevoelige habitattypen in Natura 2000-gebieden. Of er sprake is van *significant negatieve* effecten hangt onder andere af van de instandhoudingsdoelstellingen van de betrokken Natura 2000-gebieden en de vraag welke gevolgen de toename van de stikstofdepositie heeft voor het bereiken van de instandhoudingsdoelen. De instandhoudingsdoelstellingen zijn te vinden in het aanwijzingsbesluit van het betreffende Natura 2000-gebied en uitgewerkt in het beheerplan voor dat gebied (te raadplegen via deze [link](#)). De voortoets bevat onder andere een beschrijving van het plan, de te verwachten effecten op alle relevante natura 2000-gebieden en een analyse of daarbij *mogelijk* sprake is van significant negatieve effecten.

Blijkt uit de voortoets dat het optreden van significant negatieve effecten ter plaatse van stikstofgevoelige habitattypen in een Natura 2000-gebied niet kan worden uitgesloten, dan moet er een vervolgonderzoek worden uitgevoerd. Dat vervolgonderzoek is de 'passende beoordeling'.

- **Let op:** *Is op voorhand duidelijk dat de met het bestemmingsplan mogelijk gemaakte ontwikkelingen tot een toename van de stikstofdepositie op een Natura 2000-gebied zullen leiden, dan kan de voortoets worden overgeslagen en kan rechtstreeks worden overgegaan tot het opstellen van een passende beoordeling (en het daarmee samenhangende milieueffectrapport; zie artikel 7.2a van de Wet milieubeheer).*

Uit de voortoets blijkt dat significant negatieve kunnen worden uitgesloten. Hebben wij daarmee voldaan aan onze onderzoeksverplichtingen en kunnen wij overgaan tot vaststelling van het bestemmingsplan?

Wordt in de voortoets op basis van objectieve gegevens geconcludeerd dat er **geen** significant negatieve effecten zijn te verwachten voor de instandhoudingsdoelen van het betrokken Natura 2000 gebied omdat geen toename van stikstofdepositie zal worden veroorzaakt, dan kan worden volstaan met een voortoets en kan de gemeenteraad (voor wat betreft de stikstofvoets) het bestemmingsplan vaststellen. Wordt woningbouw gerealiseerd op gronden waar voorheen bijvoorbeeld (planologisch legaal en ten tijde van de vaststelling van het nieuwe bestemmingsplan feitelijk bestaande) agrarische activiteiten plaatsvonden en die activiteiten worden gestaakt (omdat bijvoorbeeld op die gronden woningen worden gebouwd en als gevolg daarvan de agrarische functie verdwijnt) dan mag in beginsel de daarmee samenhangende vermindering van de stikstofdepositie in mindering worden gebracht op de toename van de stikstofdepositie als gevolg van de woningbouw (AbRS 24 december 2014, ECLI:NL:RVS:2014:4672). Dat kan ertoe leiden dat per saldo de effecten op de stikstofgevoelige habitattypen in Natura 2000-gebieden gelijk blijven (en soms zelfs verminderen als gevolg van het verdwijnen van die agrarische functie). Er hoeft dan geen passende beoordeling te worden uitgevoerd.

Uit de voortoets blijkt dat de met het bestemmingsplan mogelijk gemaakte woningbouw significant negatieve effecten kan hebben op stikstofgevoelige habitattypen in Natura 2000-gebieden. Wat zijn daarvan de consequenties?

Blijkt uit de voortoets dat significant negatieve effecten op de instandhoudingsdoelstellingen van de betrokken Natura 2000-gebieden niet kunnen worden uitgesloten, dan moet een passende beoordeling opgesteld worden. Daarbij mogen mitigerende maatregelen worden betrokken. Dit zijn maatregelen die de schadelijke gevolgen die rechtstreeks uit het plan voortvloeien, voorkomen of verminderen. Het bestemmingsplan mag slechts worden vastgesteld als uit de passende beoordeling (al dan niet na het nemen van mitigerende maatregelen) de zekerheid is verkregen dat de natuurlijke kenmerken van het Natura 2000-gebied niet worden aangetast. Die conclusie zal niet kunnen worden getrokken wanneer het plan leidt tot een toename van stikstof op daarvoor gevoelige habitats die al overbelast zijn met stikstofdepositie.

- **Let op:** wordt voor een bestemmingsplan een passende beoordeling uitgevoerd, dan dient tevens een milieueffectrapport (plan MER) opgesteld te worden (artikel 7.2a van de Wet milieubeheer). De passende beoordeling maakt in dat geval deel uit van het plan MER.

Uit de passende beoordeling blijkt dat significant negatieve gevolgen voor Natura 2000-gebieden niet kunnen worden voorkomen. Wat moeten wij doen?

Indien op basis van de uitgevoerde passende beoordeling wordt geconcludeerd dat significant negatieve gevolgen voor Natura 2000-gebieden niet kunnen worden uitgesloten, dan zijn er verschillende opties denkbaar. De conclusie kan zijn dat de betrokken ruimtelijke ontwikkeling géén doorgang kan vinden of uitsluitend in afgeslankte c.q. aangepaste vorm (waarbij de stikstofdepositie verder naar beneden wordt gebracht). Is er sprake van een belangrijke woningbouwopgave die ook als zodanig kan worden onderbouwd, dan kan overwogen worden om een ADC-toets te doorlopen. Dit betreft een (zware) toets waarbij zorgvuldig getoetst dient te worden aan de volgende drie (cumulatieve) criteria:

A: alternatieven/alternatieve oplossingen ontbreken. De vraag die hierbij centraal staat, betreft niet alleen de vraag of het plan of project op een andere locatie kan worden gerealiseerd, maar ook of er een alternatieve oplossing voor het plan of project bestaat die geen of een geringere aantasting van de betrokken Natura 2000-gebieden tot gevolg heeft;

D: er is een dwingende reden van groot openbaar belang (met inbegrip van sociale of economische redenen). De vraag die bij dit toetsingscriterium centraal staat, betreft de vraag of het belang van de realisering van de beoogde ontwikkeling op de lange termijn zwaarder moet wegen dan het belang van het behoud van de waarden in het Natura 2000-gebied;

C: de nodige compenserende maatregelen worden getroffen. De schadelijke effecten van een ontwikkeling moeten worden gecompenseerd. Deze compensatie dient uitgewerkt te zijn in een compensatieplan en de uitvoering van de compensatie dient juridisch geborgd te worden (bijvoorbeeld door een voorwaardelijke verplichting op te nemen in het bestemmingsplan).

- **Let op:** Het doorlopen van de ADC-toets heeft gelet op de vereiste 'dwingende reden van groot openbaar belang' alleen zin als sprake is van een woningbouwontwikkeling die aan dit criterium kan voldoen. Het is niet gemakkelijk om een woningbouwontwikkeling als zodanig aan te merken. Mogelijk dat een grote behoefte aan woningbouw binnen een specifieke regio dan wel gemeente een voldoende dwingende reden kan opleveren. Dit moet zorgvuldig en gedegen worden onderbouwd.
- **Let op:** Als er zogenoemde 'prioritaire' soorten of habitats in het Natura 2000-gebied aanwezig zijn, kan het economisch belang alléén als openbaar belang worden aangemerkt nadat advies is ingewonnen bij de Europese Commissie. Dit advies moet worden gevraagd door de Minister van Landbouw, Natuur en Voedselkwaliteit (LNV).

Er ligt een onherroepelijk bestemmingsplan dat woningbouw mogelijk maakt. Moeten wij c.q. de aanvrager van een omgevingsvergunning voor het bouwen rekening houden met de stikstofgevolgen van het bouwplan?

Naast een planologische titel, is voor het bouwen van één of meer woningen een omgevingsvergunning voor de activiteit bouwen vereist op grond van artikel 2.1, lid 1 aanhef en onder a, van de Wet algemene bepalingen omgevingsrecht (Wabo). Maar dat is niet de enige vergunning die nodig is. Als het woningbouwproject significant negatieve effecten kan veroorzaken op stikstofgevoelige habitattypen en soorten in een Natura 2000-gebied als gevolg van stikstof of andere effecten is tevens een vergunning op grond van de Wet natuurbescherming vereist (zie artikel 2.7 en 2.8 van de Wet natuurbescherming). In dat kader dient een passende beoordeling opgesteld te worden.

Blijkt uit bovenstaande beoordeling dat er geen natuurvergunning is vereist, dan kan volstaan worden met de aanvraag om een omgevingsvergunning voor de activiteit bouwen. Het aspect natuur vormt dan geen belemmering voor de uitvoering van het project.

Wordt geconcludeerd dat er wél een natuurvergunning is vereist, dan dient ofwel separaat een natuurvergunning aangevraagd te worden ofwel een verklaring van geen bedenkingen aangevraagd te worden bij gedeputeerde staten.

Kan de natuurvergunning onderdeel uitmaken van de omgevingsvergunning voor het bouwen van één of meer woningen?

In artikel 2.2aa van het Besluit omgevingsrecht (Bor) is de Natura 2000-activiteit waarvoor op grond van de Wet natuurbescherming een natuurvergunning is vereist, aangewezen als een activiteit die van invloed kan zijn op de fysieke leefomgeving zoals bedoeld in artikel 2.1 lid 1, aanhef en onder i, van de Wabo, voor zover voor deze activiteit tevens een omgevingsvergunning is vereist op grond van een van de andere daarmee onlosmakelijk samenhangende activiteiten uit artikel 2.1 of 2.2 van de Wabo. Eén van die activiteiten is de bouwactiviteit (artikel 2.1 lid 1, aanhef en onder a, van de Wabo). Anders gezegd: in dat geval is de Natura 2000 activiteit óók omgevingsvergunningplichtig. Hierbij is er in beginsel een keuzemogelijkheid voor de initiatiefnemer tussen het 'aanhaken' en het 'loskoppelen'.

Keuze 1: aanhaken

Indien de initiatiefnemer ervoor kiest om de Natura 2000-toets onderdeel te laten uitmaken van de omgevingsvergunning (voor bijvoorbeeld het bouwen van woningen) op grond van de Wabo, dan is sprake van 'aanhaken'. De initiatiefnemer is dan niet meer verplicht om een natuurvergunning aan te vragen. Wel is in de plaats daarvan een verklaring van geen bedenkingen (vvgb) vereist van gedeputeerde staten alvorens burgemeester en wethouders de omgevingsvergunning kunnen verlenen. De omgevingsvergunning kan dus in dat geval pas worden verleend als de vvgb is afgegeven.

Keuze 2: loskoppelen

Kiest de initiatiefnemer er voor om de Natura 2000-toets geen onderdeel uit te laten maken van de aanvraag om omgevingsvergunning op grond van de Wabo, dan worden de twee vergunningprocedures, dus (1) de aanvraag om omgevingsvergunning voor de activiteit bouwen en (2) de natuurvergunning, apart behandeld ('loskoppelen'). Dit neemt niet weg

dat beide vergunningen vereist zijn; de initiatiefnemer mag pas starten met de bouw als beide vergunningen in werking getreden zijn.

Onder vigeur van het PAS-beoordelingskader is er een natuurvergunning verleend. Hebben de uitspraken van de bestuursrechter van 29 mei 2019 gevolgen voor de geldigheid van deze natuurvergunning?

Natuurvergunningen die met toepassing van het PAS-beoordelingskader zijn verleend en die in rechte onaanastbaar zijn (omdat bijvoorbeeld er geen beroep is ingesteld bij de bestuursrechter tegen de verleende natuurvergunning), behouden het rechtsgevolg dat zij hebben. Dat betekent dat een initiatiefnemer die voor een ontwikkeling die stikstofdepositie veroorzaakt een onherroepelijke natuurvergunning heeft, de vergunde ontwikkeling kan realiseren (mits deze ontwikkeling planologisch ook is toegestaan). De uitspraken van 29 mei 2019 staan daar niet aan in de weg.

Onder vigeur van het PAS-beoordelingskader is een natuurvergunning verleend. Deze is inmiddels onherroepelijk. Kunnen wij deze één-op-één inpassen in het bestemmingsplan?

Voor een bestemmingsplan dat voorziet in een ruimtelijke ontwikkeling die leidt tot een toename van stikstofdepositie op overbelaste stikstofgevoelige natuurwaarden in een Natura 2000-gebied, hoeft geen passende beoordeling te worden gemaakt als voor die ontwikkeling eerder een passende beoordeling is gemaakt en een nieuwe passende beoordeling redelijkerwijs geen nieuwe gegevens en inzichten kan opleveren omtrent de significante gevolgen van dat plan. Dit wordt ook wel de één op-één inpassing genoemd. De regeling hiervoor is vastgelegd in artikel 2.8 lid 1 en 2 van de Wet natuurbescherming. Een natuurvergunning die met het PAS beoordelingskader is verleend kan, als gevolg van de uitspraken van 29 mei 2019, **niet** meer één-op-één worden ingepast in een bestemmingsplan. Dit geldt ook voor een onherroepelijke natuurvergunning die met het PAS-beoordelingskader is verleend. De verklaring hiervoor is als volgt.

Er ligt een onherroepelijk bestemmingsplan dat woningbouw mogelijk maakt. Moeten wij c.q. de aanvrager van een omgevingsvergunning voor het bouwen rekening houden met de stikstofgevolgen van het bouwplan?

Is voor een ontwikkeling een natuurvergunning verleend waaraan een passende beoordeling ten grondslag ligt en is die vergunning inmiddels onherroepelijk, dan is het mogelijk om deze natuurvergunning één-op-één in te passen in een bestemmingsplan. Deze één-op-één inpassing komt er in de kern op neer dat in de planregels van het bestemmingsplan, door middel van een expliciete verwijzing naar de verleende natuurvergunning, wordt vastgelegd dat uitsluitend die activiteiten zijn toegestaan waarvoor de natuurvergunning is verleend. Het voordeel van deze bestemmingsplansystematiek is dat (gelet op artikel 2.8 lid 1 en 2 van de Wet natuurbescherming) geen passende beoordeling meer opgesteld hoeft te worden voor het betrokken bestemmingsplan.

Als gevolg van de uitspraken van de bestuursrechter van 29 mei 2019 kan geen toepassing (meer) worden gegeven aan de mogelijkheid om natuurvergunningen die met het PAS-beoordelingskader zijn verleend, één-op-één in te passen in een bestemmingsplan. De

achterliggende gedachte is dat met de passende beoordeling die aan het PAS ten grondslag ligt niet verzekerd is dat de natuurlijke kenmerken van Natura 2000 gebieden niet worden aangetast. Dit betekent, aldus de bestuursrechter, dat redelijkerwijs moet worden aangenomen dat een passende beoordeling voor het bestemmingsplan nieuwe gegevens en inzichten kan opleveren omtrent de significante gevolgen van een bestemmingsplan.

Het voorgaande betekent dat de uitspraken van 29 mei 2019 ook gevolgen kunnen hebben voor bestemmingsplannen waarvan de beroepsprocedure nog **niet** is afgerond en waarin (door degene die zich daarop kan beroepen) beroepsgronden naar voren zijn gebracht over de toepassing van artikel 2.8 van de Wet natuurbescherming én waarbij is afgezien van het maken van een passende beoordeling omdat die eerder is gemaakt voor een natuurvergunning die verleend is met het PAS-beoordelingskader. Die bestemmingsplannen zullen in beginsel vernietigd worden.

- **Let op:** Een natuurvergunning die nog onder het oude stelsel (dus voor inwerkingtreding van het PAS-beoordelingskader) is verleend en die passend is beoordeeld en inmiddels onherroepelijk is kan nog wél één-op-één ingepast worden. Immers, die vergunning is niet verleend met het PAS beoordelingskader.

Kunnen wij voor stikstofberekeningen voor bestemmingsplannen en/of natuurvergunningen nog wel gebruik maken van het rekenprogramma AERIUS Calculator?

Met AERIUS Calculator kan de stikstofdepositie door een ruimtelijke ontwikkeling in kaart worden gebracht. AERIUS berekent, op basis van de ingevoerde gegevens, de te verwachten stikstofdepositie op een voor stikstof gevoelig habitat in een Natura 2000-gebied dat in het programma is opgenomen. De bestuursrechter heeft in de uitspraken van 29 mei 2019 niet geoordeeld dat AERIUS niet (meer) bruikbaar is. Wel heeft de bestuursrechter aangegeven dat AERIUS niet of minder geschikt is voor depositieberekeningen op korte afstand van de bron. Onder omstandigheden kan het dus nodig zijn om een aanvullende berekeningen uit te (laten) voeren.

Is er een drempelwaarde voor de toename van de stikstofdepositie of een afstand tot een Natura 2000-gebied die gebruikt kan worden als motivering dat er geen significant negatieve gevolgen zijn te verwachten van woningbouwontwikkeling?

Er is geen drempelwaarde voor de toename van de stikstofdepositie of een afstand tot een Natura 2000-gebied die gebruikt kan worden als motivering dat significant negatieve gevolgen op voorhand kunnen worden uitgesloten. Dit betekent ook dat de onder het PAS-beoordelingskader gehanteerde drempelwaarde van 0,05 mol/ha/jr niet (meer) bruikbaar is.

- Bij12: voormalig programmatische aanpak stikstof:
<https://www.bij12.nl/onderwerpen/programma-aanpak-stikstof/>
- Zie ook ministerie van LNV/Natura 2000:
<https://www.synbiosys.alterra.nl/natura2000/default.aspx?main=natura2000>



Gemeentelijke hulp bij geldzorgen



Wilt u meer grip krijgen op uw financiën? Merkt u dat u hulp bij het beheren van uw geldzaken kunt gebruiken? U bent echt niet de enige. De gemeente kan u helpen. Zo voorkomt u dat u (grotere) schulden krijgt.

Soms ontstaan geldzorgen of zelfs schulden door gebeurtenissen in uw leven. Bijvoorbeeld bij verhuizing, de geboorte van een kind, het verlies van een baan, een relatiebreuk, enzovoorts. Gemeentelijke hulp door een budgetcoach is er niet alleen voor mensen die al problematische schulden hebben. Soms zijn een paar gesprekken voldoende om weer overzicht te krijgen. U kunt dan vragen stellen en de budgetcoach denkt met u mee om orde op zaken te stellen.

Vroegsignalering

Als u snel in beeld bent, is de kans groter dat u uw situatie snel weer onder controle hebt (vroegsignalering).

- Als u uw huur, energierekening of zorgverzekering niet heeft betaald, zijn deze leveranciers wettelijk verplicht om dit te melden bij de gemeente.
- Een budgetcoach neemt contact met u op om hulp aan te bieden.
- U kunt samen met hem/haar bekijken wat er nodig is om uw financiële situatie te verbeteren.

Budgetcoaching

Met budgetcoaching coacht de gemeente u om meer grip te krijgen op uw financiën.

- U zet samen op een rij welk bedrag u maandelijks ontvangt en welke uitgaven er zijn.
- Samen treft u betalingsregelingen.
- Dat kan alleen als u nog maar een paar schulden heeft, die goed weg te werken zijn.

Budgetbeheer

Budgetbeheer is bedoeld voor mensen die tijdelijk geen grip hebben op hun financiën.

- De gemeente neemt uw financiën tijdelijk van u over en betaalt uw vaste lasten.
- U krijgt zelf een bepaald bedrag per week om van te leven.
- Dit is alleen als u dat zelf wilt.
- Maximaal één jaar.

Beschermingsbewind

Lukt het u langdurig niet om zelf uw financiën te regelen? Dan is er 'het beschermingsbewind'.

- Een beschermingsbewindvoerder beheert in overleg met u voor langere tijd alle inkomsten en uitgaven.
- U mag zelf een kantoor kiezen.
- De gemeente begeleidt u naar beschermingsbewind.

Tenslotte

Misschien vindt u het moeilijk om over geldproblemen te praten. Toch is het belangrijk om hulp te zoeken, als u er zelf niet meer uitkomt. De gemeente kan u gratis en zonder oordeel helpen. Stuur een e-mailbericht naar budgetcoaching@barneveld.nl. U kunt ook bellen naar 14 0342. Vraagt u dan naar een budgetcoach.

✉ budgetcoaching@barneveld.nl

☎ 14 0342

Aanvragen leerlingenvervoer schooljaar 2021-2022

Woont uw (pleeg)kind in de gemeente Barneveld en gaat hij/zij komend schooljaar (2021-2022) gebruik maken van leerlingenvervoer? Dan moet u een (nieuwe) aanvraag doen bij de gemeente. Dat geldt ook als uw kind op dit moment al gebruik maakt van leerlingenvervoer. Doe uw aanvraag voor het leerlingenvervoer vóór 1 juni 2021!

Als u de aanvraag voor 1 juni 2021 indient, voorkomt u dat uw zoon, dochter of pleegkind in de eerste twee schoolweken niet mee kan met het (aangepast) vervoer. Indien na 1 juni kan betekenen dat u voor twee weken zelf een oplossing moet vinden voor het vervoer van uw (pleeg)kind van en naar de onderwijslocatie.

Aanvragen leerlingenvervoer

Als uw kind voor het eerst naar het speciaal basisonderwijs of (voortgezet) speciaal onderwijs gaat, meldt u zich eerst aan voor een gesprek. Op de website www.barneveld.nl/leerlingenvervoer leest u hoe dat gaat. Heeft uw kind al leerlingenvervoer, dan vult u via diezelfde website de aanvraag leerlingenvervoer in.


Vragen

Voor vragen kunt u contact opnemen met Tineke Uleman-Lekatompessy. Zij is bereikbaar op maandag, dinsdag, donderdag en vrijdag via telnr. 14 0342 of e-mail: Leerlingenvervoer@barneveld.nl.

🌐 barneveld.nl/leerlingenvervoer

✉ leerlingenvervoer@barneveld.nl

☎ 140342



Gratis online cursus voor aanstaande of jonge ouders

De gemeente Barneveld biedt aanstaande of ouders van kinderen van 0-4 jaar de cursus Ouders Inc. aan. De cursus (t.w.v. € 129,-) is gratis voor inwoners van de gemeente Barneveld en bedoeld voor alle ouders die ook weleens moe zijn, ruzie maken of onzeker zijn.

De voordelen van de cursus Ouders Inc. zijn:

1. Meer tijd voor jezelf en voor elkaar;
2. Leren van valkuilen van andere ouders;
3. Leren samenwerken en minder ruzie hebben (en als je wel ruzie hebt, doe je dat op een gezonde manier);
4. Sneller wennen aan je nieuwe ouderrol;
5. Meer genieten van je gezin.

De cursus bestaat uit praktische tips en tools in 11 video's van slechts 10 minuten. Je leert van elkaar en gaat met elkaar in gesprek door een aantal interactieve oefeningen te doen. Je kiest zelf het

onderwerp dat je aanspreekt. Je kunt stoppen wanneer je wilt (uiteraard zonder opgave van een reden).

Aanmelden

Inwoners van de gemeente Barneveld kunnen zich eenvoudig aanmelden voor deze gratis online cursus:

- Ga naar www.oudersinc.nl
- Schrijf je gratis en vrijblijvend in
- Doe mee!

🌐 oudersinc.nl



Agenda

Afvalinzameling 5 mei

Milieustraat geopend
Reguliere leiding containers



Gratis cursus Alcohol en Verkeer voor toekomstige weggebruikers

Op initiatief van de Jongerenraad Barneveld biedt de gemeente Barneveld samen met IrisZorg toekomstige weggebruikers een gratis cursus 'Alcohol en Verkeer' aan. De cursus is bedoeld om toekomstige weggebruikers bewust te maken van de gevolgen van het rijden onder invloed. Naast dat er aandacht wordt besteed aan de effecten van alcohol op het rijgedrag, wordt er ook ingegaan op de invloed van drugsgebruik en het mobiel telefoongebruik tijdens het rijden.

De cursus is gratis te volgen voor inwoners van de gemeente Barneveld.

Geen kosten eerste rijbewijs na volgen cursus

De cursus is een goede aanvulling op de theorie die je volgt voor het behalen van je rijbewijs. Als je de Alcohol Verkeer Cursus hebt gevolgd, hoef je geen legeskosten te betalen bij het aanvragen van je eerste rijbewijs. Na de cursus ontvang je namelijk een certificaat dat één jaar geldig is. Als je dit certificaat inlevert bij je rijbewijsaanvraag, vervallen je legeskosten.

Data

Vanwege de coronamaatregelen wordt de cursus voorlopig alleen online gegeven. Per avond is er plaats voor minimaal 5 en maximaal 20 personen. Indien er te weinig

aanmeldingen zijn gaat de cursus niet door. De volgende data staan gepland van 19.00 uur tot 20.15 uur:

- Dinsdag 18 mei
- Dinsdag 15 juni
- Dinsdag 13 juli

Aanmelden

Je kan je aanmelden via de mail bij IrisZorg: preventie@iriszorg.nl. Vermeld daarin het volgende:

- AVC Barneveld
- Voorletter(s) en achternaam
- Adres en woonplaats
- Geboortedatum
- Datum cursusavond

barneveld.nl/aanvragen-en-regelen/alcohol-verkeer-cursus
preventie@iriszorg.nl

Opnieuw mogelijkheden voor ruimere terrassen

Als onderdeel van de eerste stap van het openingsplan mogen per 28 april de buitenterassen open tussen 12.00 uur en 18.00 uur. Per tafel geldt: maximaal 2 personen of 1 huishouden. Meer informatie en voorwaarden vindt u in de afbeelding bij dit artikel.

Net als vorig jaar wil de gemeente Barneveld horecaondernemers maximaal ondersteunen om (binnen de voorwaarden) de terrassen weer te openen. We bieden de mogelijkheid om ruimere terrassen in te richten. Uitbaters die hier gebruik van willen maken, kunnen dit melden aan de gemeente via horeca@barneveld.nl

- Wilt u net als vorig jaar het terras uitbreiden? Meld dit even via e-mail. Vergeet niet om toestemming te vragen aan de eigenaar van de grond, als het niet uw eigen grond is.
 - Wilt u voor het eerst uw terras verruimen? Mail ons dan een tekening/beschrijving van de gewenste situatie. Voeg een schriftelijke toestemming van de eigenaar van de grond bij, als het niet uw eigen grond is.
- Heeft u nog vragen of opmerkingen? Mail of bel team Horeca.

Overkapping terras

Het is toegestaan om een tijdelijke overkapping over het terras te plaatsen. Er zijn wel voorwaarden.

- Deze overkapping is van een lichte constructie en is minimaal aan 3 zijden open.
- De overkapping mag alleen geplaatst worden op eigen terrein, of terrein van derden met schriftelijk toestemming van die eigenaar.
- Op gemeentegrond is deze overkapping niet toegestaan.
- De overkapping moet (brand)veilig gebruikt worden. Meer informatie vindt u in het Besluit brandveilig gebruik en basishulpverlening overige plaatsen.

wetten.overheid.nl/BWBR0040068/2018-08-01
horeca@barneveld.nl
 14 0342

Openingstijden

Buitenterassen zijn open van 12.00 uur tot uiterlijk 18.00 uur.

Ga je naar het terras?

- Maak online, telefonisch of bij de deur een reservering voor een zitplaats.
- Blijf zoveel mogelijk op je plek zitten.
- Verplaats je alleen als je naar de wc of garderobe gaat of moet betalen. Draag binnen een mondkapje.

Voorwaarden

- Reserveren verplicht.
- Gezondheidscheck verplicht.
- Bezoekers worden gevraagd zich te registreren.
- Vaste zitplaats verplicht.
- Maximaal 2 personen (excl. kinderen t/m 12 jaar) of 1 huishouden per tafel.
- Maximaal 50 personen per buitenteras.
- Terrassen van sportaccommodaties blijven gesloten.



Wegwerkzaamheden

Stroe

Wolweg, vanaf ingang Koot Kazerne tot fietspad aan noordzijde van de Wolweg.

Wegens vernieuwen asfaltverharding van 3 mei tot en met 7 mei weg afgesloten voor al het verkeer. Aanwonenden bereikbaar. Hulpdiensten kunnen niet passeren. Verkeer wordt omgeleid via de N310. Hoofdingang van kazerne is via de rotonde op de N310 bereikbaar.

Van 10 tot en met 14 mei halve baan afsluiting.

Hulpdiensten, busdiensten, fietsers en aanwonenden kunnen passeren.

Kootwijkerbroek


Hulstweg (vanaf Essenerweg tot Dijkerweg) en Dijkerweg.

Wegens vernieuwen asfaltverharding van 3 mei tot en met 9 juni weg afgesloten voor al het verkeer. Hulpdiensten kunnen niet passeren. Aanwonenden bereikbaar. Verkeer wordt omgeleid via de Velkemeensedijk- Westenengweg- Dwarsgraafweg en Essenerweg

Voor meer informatie over de wegwerkzaamheden:

barneveld.nl/wegwerkzaamheden
 14 0342

Uitreiking Koninklijke Onderscheidingen 2021



Burgemeester J.J. Luteijn reikte afgelopen maandag acht Koninklijke Onderscheidingen uit aan inwoners die zich – vaak gedurende een lange reeks van jaren – op verschillende manieren voor onze samenleving inzetten.

Wilt u informatie over hoe u iemand kunt voordragen voor een dan contact op met m.blommert@barneveld.nl onderstaand e-mailadres.

barneveld.nl
m.blommert@barneveld.nl

Gratis leren muziek maken met Music Connect



Mensen met elkaar verbinden via het maken van muziek, dat is het doel van Music Connect. In dit project van Jongerenwerk, Be Active en Muziekschool Barneveld kan iedereen uit Barneveld van 16 jaar en ouder met of zonder muzikale ervaring muziek (leren) maken. Deelname is gratis.

Onder leiding van een professionele docent van Muziekschool Barneveld leren de deelnemers in acht bijeenkomsten samen muziek te maken. We sluiten af met een gezamenlijke uitvoering. Iedereen vanaf 16 jaar kan zich opgeven. Deelnemers aan Music Connect mogen gedurende het project een instrument lenen. Ervaring met muziek maken is niet vereist. Plezier maken en samen leren staan voorop!

Praktisch

- Acht bijeenkomsten
- Bijeenkomsten zijn in Muziekschool Barneveld (of online)
- Deelname is gratis
- Start: zaterdag 11 september
- Tijd: 10.00 tot 11.00 uur
- Aanmelden via connect@muziekschoolbarneveld.nl

muziekschoolbarneveld.nl/music-connect
connect@muziekschoolbarneveld.nl

NIEUWS VAN DE RAAD



In Nieuws van de raad vindt u informatie over de besluitvorming van de gemeenteraad. U leest hoe u de vergaderingen kunt volgen en op welke manier u uw mening kunt geven. De gemeenteraad bepaalt als hoogste orgaan van de gemeente de hoofdlijnen van het beleid. De gemeenteraad neemt haar besluiten tijdens de maandelijkse raadsvergaderingen. Voorafgaand bespreken de raadsleden de onderwerpen met betrokkenen en met het college. Dit gebeurt in drie raadscommissies: Bestuur, Samenleving en Grondgebied. Het college van B&W voert uiteindelijk de plannen uit en legt verantwoording af aan de gemeenteraad.

barneveld.nl/raad



Agenda

Vergaderoverzicht

- Dinsdag 11 mei: commissie Bestuur
- Dinsdag 12 mei: commissie Grondgebied-Samenleving
- Dinsdag 18 mei: commissie Samenleving/Grondgebied
- Donderdag 20 mei: raadstafel impactcorona

Onderin deze rubriek vindt u de agenda's.

barneveld.nl/vergaderingen



Inspreken en meepraten

Raakt een onderwerp op de agenda u? Laat uw stem horen in de verschillende raadscommissievergaderingen. U moet zich van te voren aanmelden. Dit kan tot uiterlijk 10:00 uur de dag voorafgaand aan de commissievergadering. De commissievergaderingen vinden online plaats vanwege de coronamaatregelen. Na aanmelding ontvangt u meer informatie over het gebruik van platform Teams.

raadsondersteuning@barneveld.nl

barneveld.nl/raad

☎ 14 0342



Agenda's

De volledige agenda's en vergaderstukken staan ongeveer twee weken voor aanvang op onze website. U vindt daar ook de documenten en besluiten van eerdere vergaderingen. Met de gratis app 'iBabs pro' heeft u alle vergaderstukken altijd bij de hand op uw telefoon of tablet. (Toegang via Organisatie: 'barneveld', Gebruikersnaam 'burger', Wachtwoord: 'burger')

Commissie Bestuur 11 mei

- **Brief Wijkplatform Barneveld Noord-Oost over veiligheid speelplek Troelstralaan**
Deze brief is geagendeerd op verzoek van Lokaal Belang en Pro'98. Beide fracties hebben eerder aandacht gevraagd voor deze situatie en willen deze bespreken met het college en het wijkplatform.
- **Raadsagenda: Aanleg van glasvezel in het buitengebied**
Met dit raadsvoorstel wordt uitvoering gegeven aan het beschikbaar stellen van financiële middelen vanuit het budget aanleg breedband buitengebied. Daarnaast wordt hiermee het resterende budget gelabeld voor de aanleg van glasvezel in de kernen die nog niet voorzien zijn van glasvezel.
- **Raadsagenda: Ontwerpbegroting 2022-2025 Regio Foodvalley**
Met de betreffende jaarstukken, de begrotingswijziging en de begroting 2022 worden de financiële voortgang en kaders voor de regionale samenwerking in de regio Foodvalley inzichtelijk gemaakt. Voorstel is om geen zienswijzen in te dienen op de ontwerpbegroting.
- **Raadsagenda: Ontwerpbegroting 2022 OddV**
De ontwerpbegroting 2022 van de Omgevingsdienst de Vallei is overeenkomstig de Kaderbrief 2022. De 1e begrotingswijziging 2021 vloeit voort uit het Uitvoeringsprogramma 2021. Het resultaat over 2020 is positief. Voorstel is om geen zienswijzen in te dienen.
- **Raadsagenda: Maandrapportage maart**
In de maandrapportage van maart zijn financiële mutaties verwerkt. Het geactualiseerde begrotingsbeeld is opgenomen, evenals een geactualiseerd overzicht van de grondexploitaties.
- **Raadsagenda: Ontwerpbegroting 2022 Regio de Vallei (hamerstuk)**
De begroting betreft de kosten verbonden aan het afvalverwerkingscontract met ARN Weurt. Voorstel is om geen zienswijzen in te dienen op de ontwerpbegroting.
- **Voorlopige gunning aanbesteding maaien gazon**
Dit B&W besluit is geagendeerd op verzoek van de VVD om met de wethouder te spreken over de aanbestedingscriteria, met name over de afweging tussen kwaliteit, randvoorwaarden en prijs.

Commissie Grondgebied-Samenleving 12 mei

- **Project Hanzeweg / Flying Bikes**
Dit B&W-besluit is geagendeerd op verzoek van de fracties van de VVD en het CDA; zij willen in gesprek over de voortgang en daarbij ook de vereniging Flying Bikes uitnodigen.
- **Raadsvoorstel inzake Bestemmingsplan Beeldentuin Garderen**
De gemeente kan niet meewerken aan de gevraagde uitbreiding.

- **Raadsvoorstel: Bestemmingsplan "Wencopperweg VII" Barneveld**
Voor het perceel Wencopperweg 16 is een verzoek ingediend voor het realiseren van een bedrijfsgebouw.
- **Raadsvoorstel: Gemeentelijk Rioleringsplan (GRP); water- en rioleringsvisie**
Dit nieuwe Gemeentelijk Rioleringsplan (GRP) 2021-2026 geeft invulling aan de verplichting vanuit de Wet Milieubeheer om de water- en riooltaken en de bekostiging hiervan vast te leggen.
- **Memo stand van zaken toeslagenaffaire**
Deze memo van B&W is geagendeerd op verzoek van de fractie van de ChristenUnie; zij wil bespreken hoe de gedupeerden het beste geholpen kunnen worden.
- **Vaccinatiegraad verslagjaar 2020 / Evaluatie vaccinatieconsult**
Deze memo van B&W is geagendeerd op verzoek van de fractie van de ChristenUnie; zij wil bespreken welke acties er ondernomen kunnen worden om het vaccineren verder te stimuleren.
- **Evaluatie speelruimteplan 2020**
Dit B&W-besluit is geagendeerd op verzoek van de fracties ChristenUnie en CDA.
- **Hamerstukken**
Deze voorstellen worden alleen besproken als - uiterlijk dinsdagochtend 11 mei - een fractie dit verzoekt of insprekers zich melden.
 - **Budget uitbreiden rijwielstalling Barneveld-Zuid**
Dit B&W-besluit wordt onder voorbehoud geagendeerd op verzoek van de fractie van de SGP vanwege vragen over de financiële onderbouwing.
 - **Raadsvoorstel: Verordening Doelgroepen sociale woningbouw en middenhuur**
De verordening wordt geactualiseerd met nieuwe prijsgrenzen voor sociale koop en daarbij horende voorwaarden (zoals inkomenseisen).
 - **Raadsvoorstel: Derde wijziging Verordening Starterslening**
Als gevolg van de sterke stijging van de woningprijzen, wordt de huidige prijsgrens van de starterslening (€ 260.000,-) als te laag ervaren en wordt voorgesteld om deze op te hogen naar € 300.000,-.
 - **Raadsvoorstel: Bestemmingsplan Garderbroekerweg XXV, herziening Buitengebied**
Voor de percelen aan de Garderbroekerweg 102 en 104 in Kootwijkerbroek is een verzoek ingediend voor veranderen van de vorm van de bestemmingsvlakken 'Wonen' ten behoeve van de bouw van twee bijgebouwen en het herbouwen van een kleine woning.
 - **Raadsvoorstel: Bestemmingsplan Stroeërweg II (Stroe)**
Voor het perceel Stroeërweg 69-71 is een verzoek ingediend voor het realiseren van een appartementengebouw met 15 appartementen.

- **Raadsvoorstel: Bestemmingsplan Apeldoornsestraat-Roelenengweg (Voorthuizen)**
Voor het perceel aan de Apeldoornsestraat en de Roelenengweg in Voorthuizen is een verzoek ingediend voor het realiseren van een woningbouwplan met 58 woningen. Het plan is naar aanleiding van de zienswijzen aangepast.
- **Raadsvoorstel: Projecten Ontwikkelingsfonds Platteland - Vernieuwen kinderboerderij en Bloemrijke akkerranden**
Voor de vernieuwing van Kinderboerderij De Glind wordt een bijdrage van €50.000,- gevraagd. Voor het project Bloemrijke akkerranden 2021-2023 vraagt het Collectief Veluwe voor een periode van 3 jaar €67.500,- (€22.500,- per jaar) om circa 8 ha, ongeveer 13km, per jaar in te zaaien.
- **Raadsvoorstel: Ontwerpbegroting 2022-2025 Valleihopper**
Voorgesteld wordt geen bijzondere op- en aanmerkingen te maken.

Commissie Samenleving – Grondgebied 18 mei

- **Raadsvoorstel: Vaststellen Regionale Energie Strategie 1.0**
Voorgesteld wordt de RES 1.0 Regio Foodvalley vast te stellen, met daarin het gezamenlijke bod van 0,75 TWh en de ambitie van 1 TWh. Zie voor meer informatie over de RES de website van de gemeente en www.resfoodvalley.nl.
- **Beoogd traject Structuurvisie wind**
Dit B&W-besluit is geagendeerd op verzoek van de fractie ChristenUnie.
- **Evaluatie energievisie 2020; inkoop energie**
Deze B&W-besluiten zijn geagendeerd op verzoek van de fractie ChristenUnie.
- **Regionale ruimtelijke trajecten**
Dit betreft een consultatieronde over het Ontwikkelbeeld Regio Amersfoort en de Verstedelijkingsvisie Regio Arnhem-Nijmegen en Regio Foodvalley.

Raadstafel over de impact van corona

Op 20 mei gaat de raad verder in gesprek met inwoners over de impact van corona in de maatschappelijke, sociale en persoonlijke sfeer.



Thuis meekijken

Vanwege de coronabeperkingen vinden de raads- en commissievergaderingen online plaats. U kunt de vergaderingen live volgen en achteraf terugkijken via onderstaande link.

barneveld.nl/live

Actuele bekendmakingen

Actuele bekendmakingen berichten over uw buurt

- In deze rubriek vindt u een overzicht van de actuele bekendmakingen van de gemeente Barneveld.
- De formele publicatie van verordeningen en kennisgevingen gebeurt digitaal in het Gemeenteblad op www.officielebekendmakingen.nl. De formele publicatie van verkeersbesluiten gebeurt via Staatscourant.nl.
- De formele bekendmakingen die te maken hebben met bestemmingsplannen, publiceren wij nog wel volledig in deze gemeenterubriek.
- Op www.barneveld.nl/bekendmakingen vindt u een hyperlink naar de formele bekendmakingen van de gemeente Barneveld.
- Bent u het niet eens met een besluit? Bij de formele bekendmaking online staat hoe u bezwaar kunt maken of in beroep kunt gaan. Of kijk op www.barneveld.nl.
- Op www.overwubuurtoverheid.nl kunt u zich inschrijven voor een e-mail service of de app downloaden. U wordt dan automatisch geïnformeerd over de bekendmakingen in uw buurt.

OMGEVINGSVERGUNNINGEN

Aanvragen omgevingsvergunning

- 2021W1116
Harselaarseweg 86, 3771 MB Barneveld: verbouwen bedrijfspand
- 2021W1096
Hermesweg 9, 3771 ND Barneveld: plaatsen opslagtank
- 2021W1072
Kallenbroekerweg 160, 3771 TB Barneveld: bouwen woonboerderij met bijgebouw
- 2021W1101
Koningsbergenweg 1, 3771 NS Barneveld: wijziging op verleende omgevingsvergunning 2020W1900 betreffende brandscheidingen
- 2021W1148
Koningsbergenweg naast nr. 18, 3771 NS Barneveld: bouwen bedrijfspand
- 2021W1074
Lavendelplein 2, 3773 CM Barneveld: plaatsen reclame
- 2021W1106
Tesselschadestraat 21 A, 3771 ZC Barneveld: toestaan woongebruik
- 2021W1138
Valkseweg 100, 3771 SH Barneveld: verbouwen en uitbreiden woning met bijgebouw
- 2021W1103
Verlooplaan 14, 3771 HG Barneveld: bouwen garage/berging
- 2021W1105
Wildenborg 18, 3772 ZA Barneveld: verbouwen en uitbreiden woning
- 2021W1091
Esdoornlaan 15
3886 AB Garderen: plaatsen dakkapel
- 2021W1142
Essenerweg 115, 3774 LB Kootwijkerbroek: bouwen vleeskalverenstal
- 2021W1112
Nachtegaalweg 20 -01, 3774 PG Kootwijkerbroek: bouwen veranda
- 2021W1080
Gentiaan 13, 3776 ND Stroe: vervangen veranda
- 2021W1087
Ravenweg 10, 3776 MP Stroe: uitbreiden woning
- 2021W1135
Wolweg 57 A, 3776 LN Stroe: kappen dertien dennen
- 2021W1126
Handellaan 11, 3781 HT Voorthuizen: realiseren B&B
- 2021W1085
Irenelaan naast Magrietlaan nr. 23, 3781 VH Voorthuizen: plaatsen tijdelijke woning
- 2021W1136
Vrouwenmantel kavel 6
Voorthuizen: bouwen woning
- 2021W1122
Zevenbergjesweg 11, 3781 NV Voorthuizen: bouwen recreatieverblijf en zwembad
- 2021W1073
Koperweg 5, 3785 KM Zwartebroek: bouwen woning

Verleende omgevingsvergunningen reguliere procedure

- 2021W0955
Korte Akker 4, 3773 BN Barneveld: verbouwen en uitbreiden woning
Verzenddatum: 21-4-2021
- 2021W0953
Nairacstraat 35, 3771 AX Barneveld: kappen beuk met herplant
Verzenddatum: 21-4-2021
- 2021W0811
Narcissenstraat 22, 3772 JA Barneveld: kappen apenboom
Verzenddatum: 19-4-2021
- 2021W0819
Narcissenstraat 26, 3772 JA Barneveld: kappen berk
Verzenddatum: 19-4-2021
- 2021W0755
Schoutenstraat 81, 3771 CH Barneveld: kappen wilg
Verzenddatum: 19-4-2021
- 2021W0993
Verlooplaan 18, 3771 HG Barneveld: verbouwen en uitbreiden woning
Verzenddatum: 21-4-2021
- 2021W0838
Wattstraat 12, 3771 AG Barneveld: verbouwen bedrijfspand
Verzenddatum: 22-4-2021
- 2020W0790
Apeldoornsestraat 78, 3886 MP Garderen: bouwen fietsenberging, bijgebouwen en dakkapel
Verzenddatum: 19-4-2021

- 2021W0584
Putterweg 64A-60, 3886 PD Garderen: kappen eik
Verzenddatum: 20-4-2021
- 2020W3037
Meentweg 25 A, 3774 TK Kootwijkerbroek: veranderen en legaliseren uitweg
Verzenddatum: 19-4-2021
- 2020W3263
Puurveenseweg 12, 3774 PJ Kootwijkerbroek: veranderen dierenverblijf: nieuw besluit en intrekking besluit 11-02-2021
Verzenddatum: 19-4-2021
- 2021W0586
Puurveenseweg 20, 3774 PJ Kootwijkerbroek: verbouwen en uitbreiden woonboerderij
Verzenddatum: 21-4-2021
- 2021W0594
Wesselseweg 141 D, 3774 RK Kootwijkerbroek: afwijken bestemmingsplan t.b.v. realiseren escaperoom
Verzenddatum: 19-4-2021
- 2021W0949
Fluitekruid bouwnummer 4, 3781 VM Voorthuizen: bouwen woning
Verzenddatum: 22-4-2021
- 2021W0808
Kieftveen 13, 3781 PP Voorthuizen: kappen zes bomen met herplant
Verzenddatum: 19-4-2021
- 2021W0881
Kieftveen 30-862, 3781 PP Voorthuizen: kappen twee berken
Verzenddatum: 19-4-2021
- 2021W0835
Schoonengweg achter nr. 8, 3781 MJ Voorthuizen: bouwen woning
Verzenddatum: 20-4-2021

Verlenging beslistermijn omgevingsvergunningen

- 2021W0574
Margrietlaan 33, 3781 VJ Voorthuizen: kappen drie naaldbomen
- 2020W3048
Overhorsterweg 25, 3781 NC Voorthuizen: bouwen schuur
- 2021W0607
Wikselaaarseweg 2, 3781 MK Voorthuizen: verbreden inrit en parkeerruimte

Ingetrokken aanvragen omgevingsvergunning

- 2021W0989
Koningsbergenweg 12 -23, 3771 NS Barneveld: maken interne verbouwing
- 2021W0463
Koudhoornseweg 44
3886 PK Garderen: aanleggen kelder onder de tuin

Geaccepteerde meldingen

- 2021M0077
Grote Bosweg 15, 3771 LJ Barneveld: oprichten en in werking hebben van een fabrikant van - en groothandel in parketvloeren en trappelen
- 2021M0115
Scherpenzeelseweg 118, 3772 MD Barneveld: veranderen activiteiten
- 2020M0443
Breakerweg 3, 3774 JM Kootwijkerbroek: melden beëindiging agrarisch bedrijf
- 2021M0114
Plaggenweg 41, 3774 RN Kootwijkerbroek: oprichten en in waerking hebben van een verkoop van hulpmiddelen voor agrarische sector

Inzien en reageren

De aanvraag ligt ter inzage bij Servicepunt Bouwen, Wonen, Leefomgeving. Belanghebbenden kunnen binnen twee weken na de datum van bekendmaking in de Staatscourant een zienswijze indienen bij het college van burgemeester en wethouders van de gemeente Barneveld. Dit kan mondeling via telefoonnummer 14 0342, schriftelijk via Postbus 63, 3770 AB Barneveld of digitaal op <https://www.barneveld.nl/melden-en-meedoen/zienswijze-indienen/>. Hiervoor is een DigiD of eHerkenning vereist.

RUIMTELIJKE ORDENING

Ontwerpplan Postweg V, partiële herziening Buitengebied 2012

Van 30 april tot en met 10 juni 2021 ligt het ontwerpplan Postweg V, partiële herziening Buitengebied 2012 ter inzage bij het servicepunt Bouwen, Wonen en Leefomgeving (Raadhuisplein 2). U kunt het plan digitaal inzien via onderstaande links. Mocht u geen mogelijkheid hebben om het plan digitaal in te zien, dan kunt u individueel een afspraak maken om het plan in te zien via onze website (<https://www.barneveld.nl/belastingen-en-vergunningen/afwijken-van-bestemmingsplan/>) of via telefoonnummer (0342) 495 335. Het gemeentehuis is vanwege de coronamaatregelen hiervoor alleen op afspraak te bezoeken. In verband met het vorenstaande zijn er ook geen medewerkers aanwezig om het plan toe te lichten. Indien u vragen heeft, kunt u deze mailen naar rodigitaal@barneveld.nl. Het plan voorziet in het omzetten van de bestemming 'Bedrijf - Landelijk' naar een woonbestemming en het realiseren van een extra woning met toepassing van functieverandering op het perceel Postweg 10 in Barneveld.

U vindt de officiële bekendmaking via <https://www.barneveld.nl/over-barneveld/bekendmakingen>. Daarnaast is het plan in te zien op de landelijke website: www.ruimtelijkeplannen.nl/web-roo/?planidn=NL.IMRO.0203.1640-0001. De bronbestanden zijn beschikbaar via: <https://publiek.tercera-ro.nl/officieel/0203/NL.IMRO.0203.1640-0001> (Mochten bovenstaande links niet werken, wilt u het dan melden bij rodigitaal@barneveld.nl?)

Tijdens de vermelde periode kan een ieder, bij voorkeur schriftelijk, een zienswijze over dit plan naar voren brengen bij de raad. Uw schriftelijke zienswijze kunt u richten aan de raad (Postbus 63, 3770 AB Barneveld). Voor het indienen van een mondelinge zienswijze kunt u een afspraak maken via telefoonnummer (0342) 495 335. U kunt uw zienswijze ook digitaal via de gemeentelijke website naar voren brengen. Daarvoor moet u gebruik maken van DigiD om u te legitimeren. Het formulier treft u aan bij de documenten op de gemeentelijke website.

Wij merken de ingediende zienswijze (met eventuele daarin opgenomen persoonsgegevens) als openbaar aan, tenzij in de zienswijze expliciet wordt aangegeven dat u hiervoor geen toestemming geeft.

Vaststelling Kallenbroekerweg II, partiële herziening Barneveld-Noordwest

De raad heeft op 21 april 2021 (nr 1295) het plan Kallenbroekerweg II, partiële herziening Barneveld-Noordwest vastgesteld. Deze partiële herziening voorziet in het omzetten van de detailhandelsbestemming naar een woningbestemming voor het perceel Kallenbroekerweg 11 in Barneveld. Van 30 april tot en met 11 juni 2021 ligt het plan Kallenbroekerweg II, partiële herziening Barneveld-Noordwest ter inzage bij het servicepunt Bouwen, Wonen en Leefomgeving (Raadhuisplein 2). U kunt het plan digitaal inzien via onderstaande links. Mocht u geen mogelijkheid hebben om het plan digitaal in te zien, dan kunt u individueel een afspraak maken om het plan in te zien via onze website (<https://www.barneveld.nl/belastingen-en-vergunningen/afwijken-van-bestemmingsplan>) of via telefoonnummer (0342) 495 335. Het gemeentehuis is vanwege de coronamaatregelen hiervoor alleen op afspraak te bezoeken. In verband met het vorenstaande zijn er ook geen medewerkers aanwezig om het plan toe te lichten. Indien u vragen heeft, kunt u deze mailen naar rodigitaal@barneveld.nl.

U vindt de officiële bekendmaking via <https://www.barneveld.nl/over-barneveld/bekendmakingen>. Daarnaast is het plan in te zien op de landelijke website: www.ruimtelijkeplannen.nl/web-roo/?planidn=NL.IMRO.0203.1616-0002. De bronbestanden zijn beschikbaar via: <https://publiek.tercera-ro.nl/official/0203/NL.IMRO.0203.1616-0002>

Tijdens deze periode kunnen belanghebbenden die tijdig een zienswijze naar voren brachten, beroep instellen bij de Afdeling bestuursrechtspraak van de Raad van State (Postbus 20019, 2500 EA Den Haag). U kunt ook beroep instellen indien u kunt aantonen dat u redelijkerwijs niet in staat was een zienswijze naar voren te brengen. In het beroepschrift moet u gemotiveerd aangeven waarom u het niet eens bent met de beslissingen, en, indien van toepassing, waarom u destijds geen zienswijze naar voren heeft kunnen brengen. Ook kan tijdens deze periode een verzoek om voorlopige voorziening worden ingediend bij de Voorzitter van de genoemde Afdeling bestuursrechtspraak. Anders treedt het besluit in werking één dag na afloop van de beroepstermijn. De Raad van State stuurt u bericht over het griffierecht dat u moet betalen voor het behandelen van uw beroepschrift en eventueel uw verzoek om voorlopige voorziening.

Wet geluidhinder Kallenbroekerweg 11

Het college van Barneveld deelt mee dat bij besluit van 21 april 2021 op grond van de Wet geluidhinder een hogere grenswaarde voor het wegverkeerslawaai is vastgesteld voor het omzetten van de detailhandelsbestemming naar een woonbestemming voor het perceel Kallenbroekerweg 11 in Barneveld. De stukken met betrekking tot de hogere waarde liggen van 30 april tot en met 11 juni 2021 ter inzage bij het servicepunt Bouwen, Wonen en Leefomgeving (Raadhuisplein 2). U kunt het plan digitaal inzien via onderstaande links. Mocht u geen mogelijkheid hebben om het plan digitaal in te zien, dan kunt u individueel een afspraak maken om het plan in te zien via onze website (<https://www.barneveld.nl/belastingen-en-vergunningen/afwijken-van-bestemmingsplan>) of via telefoonnummer (0342) 495 335. Het gemeentehuis is vanwege de coronamaatregelen hiervoor alleen op afspraak te bezoeken. In verband met het vorenstaande zijn er ook geen medewerkers aanwezig om het plan toe te lichten. Indien u vragen heeft, kunt u deze mailen naar rodigitaal@barneveld.nl.

U vindt de officiële bekendmaking via <https://www.barneveld.nl/over-barneveld/bekendmakingen>.

Er zijn geen zienswijzen naar voren gebracht.

Op grond van artikel 6:13 van de Algemene wet bestuursrecht kan tegen dit besluit geen beroep worden ingesteld, behoudens door belanghebbenden aan wie redelijkerwijs niet kan worden verweten dat zij geen zienswijze naar voren hebben gebracht. In het beroepschrift moet u gemotiveerd aangeven waarom u destijds geen zienswijze naar voren heeft kunnen brengen en waarom u het niet eens bent met de beslissing. Uw beroepschrift moet binnen de genoemde termijn zijn ingediend bij de Raad van State (Postbus 20019, 2500 EA Den Haag). Ook kan tijdens deze periode een verzoek om voorlopige voorziening worden ingediend bij de Voorzitter van de genoemde Afdeling bestuursrechtspraak. De Raad van State stuurt u bericht over het griffierecht dat u moet betalen voor het behandelen van uw beroepschrift en eventueel uw verzoek om voorlopige voorziening.

Gewijzigde vaststelling Parapluherziening Molenbiotopen

De raad heeft op 21 april 2021 (nr 1299) de Parapluherziening Molenbiotopen gewijzigd vastgesteld ten opzichte van het ontwerp. Dit plan voorziet in het harmoniseren van de formule voor het bepalen van de maximaal toegestane bouwhoogte binnen een molenbiotoop vanaf een afstand van 100 meter van de molens tot de grens van de molenbiotopen binnen de gemeente Barneveld met de provinciale Omgevingsverordening. De wijzigingen van het ontwerp zijn verwerkt in het bestemmingsplan. De wijzigingen ten opzichte van het ontwerp zijn opgesomd in de Staat van Wijzigingen, die is gevoegd bij de ter inzage liggende stukken.

Het plan ligt van 30 april tot en met 11 juni 2021 ter inzage bij het servicepunt Bouwen, Wonen en Leefomgeving (Raadhuisplein 2). U kunt het plan digitaal inzien via onderstaande links. Mocht u geen mogelijkheid hebben om het plan digitaal in te zien, dan kunt u individueel een afspraak maken om het plan in te zien via onze website (<https://www.barneveld.nl/belastingen-en-vergunningen/afwijken-van-bestemmingsplan>) of via telefoonnummer (0342) 495 335. Het gemeentehuis is vanwege de coronamaatregelen hiervoor alleen op afspraak te bezoeken. In verband met het vorenstaande zijn er ook geen medewerkers aanwezig om het plan toe te lichten. Indien u vragen heeft, kunt u deze mailen naar rodigitaal@barneveld.nl.

U vindt de officiële bekendmaking via <https://www.barneveld.nl/over-barneveld/bekendmakingen>. Daarnaast is het plan in te zien op de landelijke website: www.ruimtelijkeplannen.nl/web-roo/?planidn=NL.IMRO.0203.1598-0002. De bronbestanden zijn beschikbaar via: <https://publiek.tercera-ro.nl/official/0203/NL.IMRO.0203.1598-0002>

Tijdens deze periode kunnen belanghebbenden die tijdig een zienswijze naar voren brachten, beroep instellen bij de Afdeling bestuursrechtspraak van de Raad van State (Postbus 20019, 2500 EA Den Haag). U kunt ook beroep instellen indien u kunt aantonen dat u redelijkerwijs niet in staat was een zienswijze naar voren te brengen. Wat betreft de wijzigingen die de raad bij de vaststelling heeft aangebracht, kan een belanghebbende beroep instellen ongeacht of hij eerder een zienswijze naar voren bracht. In het beroepschrift moet u gemotiveerd aangeven waarom u het niet eens bent met de beslissingen, en, indien van toepassing, waarom u destijds geen zienswijze naar voren heeft kunnen brengen. Ook kan tijdens deze periode een verzoek om voorlopige voorziening worden ingediend bij de Voorzitter van de genoemde Afdeling bestuursrechtspraak. De Raad van State stuurt u bericht over het griffierecht dat u moet betalen voor het behandelen van uw beroepschrift en eventueel uw verzoek om voorlopige voorziening. Op dit besluit is afdeling 2 van hoofdstuk 1 van de Crisis- en herstelwet van toepassing. Dit betekent dat de belanghebbende in het beroepschrift moet aangeven welke beroepsgronden hij aanvoert tegen het besluit. Na afloop van de beroepstermijn kunnen de beroepsgronden niet meer worden aangevuld. Tegen het beeldkwaliteitsplan kan geen beroep worden ingesteld.

de Voorzitter van de genoemde Afdeling bestuursrechtspraak. Anders treedt het besluit in werking één dag na afloop van de beroepstermijn. De Raad van State stuurt u bericht over het griffierecht dat u moet betalen voor het behandelen van uw beroepschrift en eventueel uw verzoek om voorlopige voorziening.

Gewijzigde vaststelling bestemmingsplan Kootwijkerbroek-Stroe

De raad heeft op 21 april 2021 (nr 1271) het bestemmingsplan Kootwijkerbroek-Stroe gewijzigd vastgesteld ten opzichte van het ontwerp. Dit plan voorziet in de actualisering van het bestemmingsplan voor de kernen Kootwijkerbroek en Stroe en vervangt daarmee het bestemmingsplan "Kootwijkerbroek-Stroe-Kootwijk" (en overige bestemmingsplannen binnen de grenzen van het plangebied) voor de twee kernen Kootwijkerbroek en Stroe. De wijzigingen van het ontwerp zijn verwerkt in het bestemmingsplan. De wijzigingen ten opzichte van het ontwerp zijn opgesomd in de Staat van Wijzigingen, die is gevoegd bij de ter inzage liggende stukken.

Daarnaast maken ook twee stedenbouwkundige visies (voor elke kern één) onderdeel uit van het actualiseringsplan. Bij toekomstige ontwikkelingen en verzoeken is het mogelijk deze ontwikkelingen en verzoeken dan te toetsen aan de opgestelde visies om te beoordelen of de ontwikkelingen wenselijk zijn. Deze visies zijn in samenspraak met diverse externe partijen tot stand gekomen. Beide visies zijn als bijlagen toegevoegd in het bestemmingsplan Kootwijkerbroek-Stroe.

Het plan ligt van 30 april tot en met 11 juni 2021 ter inzage bij het servicepunt Bouwen, Wonen en Leefomgeving (Raadhuisplein 2). U kunt het plan digitaal inzien via onderstaande links. Mocht u geen mogelijkheid hebben om het plan digitaal in te zien, dan kunt u individueel een afspraak maken om het plan in te zien via onze website (<https://www.barneveld.nl/belastingen-en-vergunningen/afwijken-van-bestemmingsplan>) of via telefoonnummer (0342) 495 335. Het gemeentehuis is vanwege de coronamaatregelen hiervoor alleen op afspraak te bezoeken. In verband met het vorenstaande zijn er ook geen medewerkers aanwezig om het plan toe te lichten. Indien u vragen heeft, kunt u deze mailen naar rodigitaal@barneveld.nl.

U vindt de officiële bekendmaking via <https://www.barneveld.nl/over-barneveld/bekendmakingen>. Daarnaast is het plan in te zien op de landelijke website: www.ruimtelijkeplannen.nl/web-roo/?planidn=NL.IMRO.0203.1494-0003. De bronbestanden zijn beschikbaar via: <https://publiek.tercera-ro.nl/official/0203/NL.IMRO.0203.1494-0003>

Tijdens deze periode kunnen belanghebbenden die tijdig een zienswijze naar voren brachten, beroep instellen bij de Afdeling bestuursrechtspraak van de Raad van State (Postbus 20019, 2500 EA Den Haag). U kunt ook beroep instellen indien u kunt aantonen dat u redelijkerwijs niet in staat was een zienswijze naar voren te brengen. Wat betreft de wijzigingen die de raad bij de vaststelling heeft aangebracht, kan een belanghebbende beroep instellen ongeacht of hij eerder een zienswijze naar voren bracht.

Ook kan tijdens deze periode een verzoek om voorlopige voorziening worden ingediend bij de Voorzitter van de genoemde Afdeling bestuursrechtspraak. Anders treedt het besluit in werking één dag na afloop van de beroepstermijn. De Raad van State stuurt u bericht over het griffierecht dat u moet betalen voor het behandelen van uw beroepschrift en eventueel uw verzoek om voorlopige voorziening.

Gewijzigde vaststelling bestemmingsplan Woudse Erven I en vaststelling beeldkwaliteitsplan

De raad heeft op 21 april 2021 (nr 1318) het bestemmingsplan Woudse Erven I gewijzigd vastgesteld ten opzichte van het ontwerp. Voor percelen aan de Nederwoudseweg in Barneveld bestaat het plan om 109 grondgebonden woningen en een appartementengebouw met 22 woningen te realiseren. De beoogde ontwikkeling is onderdeel van de woningbouwontwikkeling 'De Burgt' in Barneveld-Zuid en zal voorzien in rijwoningen, tweekappers, vrijstaande woningen en een appartementengebouw. Daarnaast is het beeldkwaliteitsplan vastgesteld. De wijzigingen van het ontwerp zijn verwerkt in het bestemmingsplan. De wijzigingen ten opzichte van het ontwerp zijn opgesomd in de Staat van Wijzigingen, die is gevoegd bij de ter inzage liggende stukken.

Het bestemmingsplan en het beeldkwaliteitsplan liggen van 30 april tot en met 11 juni 2021 ter inzage bij het servicepunt Bouwen, Wonen en Leefomgeving (Raadhuisplein 2). U kunt het plan digitaal inzien via onderstaande links. Mocht u geen mogelijkheid hebben om het plan digitaal in te zien, dan kunt u individueel een afspraak maken om het plan in te zien via onze website (<https://www.barneveld.nl/belastingen-en-vergunningen/afwijken-van-bestemmingsplan>) of via telefoonnummer (0342) 495 335. Het gemeentehuis is vanwege de coronamaatregelen hiervoor alleen op afspraak te bezoeken. In verband met het vorenstaande zijn er ook geen medewerkers aanwezig om het plan toe te lichten. Indien u vragen heeft, kunt u deze mailen naar rodigitaal@barneveld.nl.

U vindt de officiële bekendmaking via <https://www.barneveld.nl/over-barneveld/bekendmakingen>. Daarnaast is het plan in te zien op de landelijke website: www.ruimtelijkeplannen.nl/web-roo/?planidn=NL.IMRO.0203.1579-0003. De bronbestanden zijn beschikbaar via: <https://publiek.tercera-ro.nl/official/0203/NL.IMRO.0203.1579-0003>

Tijdens deze periode kunnen belanghebbenden die tijdig een zienswijze naar voren brachten, beroep tegen het bestemmingsplan instellen bij de Afdeling bestuursrechtspraak van de Raad van State (Postbus 20019, 2500 EA Den Haag). U kunt ook beroep instellen indien u kunt aantonen dat u redelijkerwijs niet in staat was een zienswijze naar voren te brengen. Wat betreft de wijzigingen die de raad bij de vaststelling heeft aangebracht, kan een belanghebbende beroep instellen ongeacht of hij eerder een zienswijze naar voren bracht. In het beroepschrift moet u gemotiveerd aangeven waarom u het niet eens bent met de beslissingen, en, indien van toepassing, waarom u destijds geen zienswijze naar voren heeft kunnen brengen. Ook kan tijdens deze periode een verzoek om voorlopige voorziening worden ingediend bij de Voorzitter van de genoemde Afdeling bestuursrechtspraak. De Raad van State stuurt u bericht over het griffierecht dat u moet betalen voor het behandelen van uw beroepschrift en eventueel uw verzoek om voorlopige voorziening. Op dit besluit is afdeling 2 van hoofdstuk 1 van de Crisis- en herstelwet van toepassing. Dit betekent dat de belanghebbende in het beroepschrift moet aangeven welke beroepsgronden hij aanvoert tegen het besluit. Na afloop van de beroepstermijn kunnen de beroepsgronden niet meer worden aangevuld. Tegen het beeldkwaliteitsplan kan geen beroep worden ingesteld.

Wet geluidhinder Woudse Erven I

Het college van Barneveld deelt mee dat bij besluit van 23 maart 2021 op grond van de Wet geluidhinder hogere grenswaarden voor het wegverkeerslawaai zijn vastgesteld voor realisatie van woningbouw in het plangebied Woudse Erven I. Het besluit tot vaststelling van hogere waarden in de zin van artikel 110a van de Wet geluidhinder heeft betrekking op de nieuwbouw van twee – van in totaal 109 – grondgebonden woningen en 22 appartementen. De locatie Woudse Erven I is in het zuiden van de kern Barneveld op de percelen, kadastraal bekend gemeente Barneveld, sectie E, nrs. 2303, 3616, 3615 en 6222 (deels). Er is ook een bestemmingsplan dat de voorgenomen woningbouw mogelijk moet maken gewijzigd vastgesteld.

De stukken met betrekking tot de hogere waarden liggen van 30 april tot en met 11 juni 2021 ter inzage bij het servicepunt Bouwen, Wonen en Leefomgeving (Raadhuisplein 2). U kunt het plan digitaal inzien via onderstaande links. Mocht u geen mogelijkheid hebben om het plan digitaal in te zien, dan kunt u individueel een afspraak maken om het plan in te zien via onze website (<https://www.barneveld.nl/belastingen-en-vergunningen/afwijken-van-bestemmingsplan>) of via telefoonnummer (0342) 495 335. Het gemeentehuis is vanwege de coronamaatregelen hiervoor alleen op afspraak te bezoeken. In verband met het vorenstaande zijn er ook geen medewerkers aanwezig om het plan toe te lichten. Indien u vragen heeft, kunt u deze mailen naar rodigitaal@barneveld.nl.

U vindt de officiële bekendmaking via <https://www.barneveld.nl/over-barneveld/bekendmakingen>.

Er zijn geen zienswijzen naar voren gebracht.

Op grond van artikel 6:13 van de Algemene wet bestuursrecht kan tegen dit besluit geen beroep worden ingesteld, behoudens door belanghebbenden aan wie redelijkerwijs niet kan worden verweten dat zij geen zienswijze naar voren hebben gebracht. In het beroepschrift moet u gemotiveerd aangeven waarom u destijds geen zienswijze naar voren heeft kunnen brengen en waarom u het niet eens bent met de beslissing. Uw beroepschrift moet binnen de genoemde termijn zijn ingediend bij de Raad van State (Postbus 20019, 2500 EA Den Haag). Ook kan tijdens deze periode een verzoek om voorlopige voorziening worden ingediend bij de Voorzitter van de genoemde Afdeling bestuursrechtspraak. De Raad van State stuurt u bericht over het griffierecht dat u moet betalen voor het behandelen van uw beroepschrift en eventueel uw verzoek om voorlopige voorziening.

Coördinatie-regeling Hunnenweg 45, 65 en omgeving

Burgemeester en wethouders maken ingevolge artikel 3.32 van de Wet ruimtelijke ordening (Wro) bekend dat voor het project Hunnenweg 45, 65 en omgeving met toepassing van de coördinatie-regeling uit de Wro, de volgende samenhangende besluiten zijn genomen: het gewijzigd vaststellen van het bestemmingsplan Hunnenweg VII (raadsbesluit van 21 april 2021, nr 1236, de wijzigingen van het ontwerp zijn verwerkt in het bestemmingsplan. De wijzigingen ten opzichte van het ontwerp zijn opgesomd in de Staat van Wijzigingen, die is gevoegd bij de ter inzage liggende stukken), het verlenen van de omgevingsvergunning voor de activiteiten 'bouwen' (ten behoeve van de zelfvoorzienende natuurwoning aan de bosrand) en 'het uitvoeren van een werk of werkzaamheden' aan de Hunnenweg 45 en 65 en omgeving in Voorthuizen (collegebesluit van 29 april 2021).

Deze besluiten voorzien in het realiseren van een zelfvoorzienende woning aan de bosrand en de omvorming van agrarische gronden naar natuur aan de Hunnenweg 65 (en omgeving) te Voorthuizen. Daarnaast wordt ook de realisatie van een tweede kleine natuurwoning planologisch mogelijk gemaakt (waarvoor op termijn de bestaande woning aan de Hunnenweg 65 wordt gesloopt). Er zijn daar al opstallen gesloopt. Verder wordt de recreatiewoning aan de Hunnenweg 45 gesloopt (waarbij dat gebied wordt ook omgevormd naar natuur). Een lange asfaltweg zal worden verwijderd. Ook maakt een terrein ten zuidwesten van de Hunnenweg 65 onderdeel uit van het plangebied en daar wordt de natuur verbeterd. Totaal betreft het plangebied een oppervlakte van 46,7 ha.

Ter inzage

De besluiten liggen met ingang van 30 april tot en met 11 juni 2021 ter inzage bij het servicepunt Bouwen, Wonen en Leefomgeving (Raadhuisplein 2). U kunt het plan digitaal inzien via onderstaande links. Mocht u geen mogelijkheid hebben om het plan digitaal in te zien, dan kunt u individueel een afspraak maken om het plan in te zien via onze website (<https://www.barneveld.nl/belastingen-en-vergunningen/afwijken-van-bestemmingsplan>) of via telefoonnummer (0342) 495 335. Het gemeentehuis is vanwege de coronamaatregelen hiervoor alleen op afspraak te bezoeken. In verband met het vorenstaande zijn er ook geen medewerkers aanwezig om het plan toe te lichten. Indien u vragen heeft, kunt u deze mailen naar rodigitaal@barneveld.nl.

U vindt de officiële bekendmaking via <https://www.barneveld.nl/over-barneveld/bekendmakingen>.

Daarnaast is het plan in te zien op de landelijke website:

www.ruimtelijkeplannen.nl/web-roo/?planid=NL.IMRO.0203.1562-0002

De bronbestanden van het plan zijn beschikbaar via:

<https://publiek.tercera-ro.nl/official/0203/NL.IMRO.0203.1562-0002>

(Mochten bovenstaande links niet werken, wilt u het dan melden bij rodigitaal@barneveld.nl)?

Beroep

Op grond van artikel 8.3 van de Wro worden het bestemmingsplan en de omgevingsvergunning voor de mogelijkheid van beroep als één besluit gezien. De termijn voor het instellen van beroep bedraagt zes weken en vangt aan met ingang van de dag na die waarop de besluiten ter inzage zijn gelegd. Een belanghebbende kan volstaan met het indienen van één beroep tegen een of meer van de gecoördineerde besluiten.

Tijdens deze periode kunnen belanghebbenden die tijdig een zienswijze naar voren brachten, beroep instellen bij de Afdeling bestuursrechtspraak van de Raad van State (Postbus 20019, 2500 EA Den Haag). U kunt ook beroep instellen indien u kunt aantonen dat u redelijkerwijs niet in staat was een zienswijze naar voren te brengen. In het beroepschrift moet u gemotiveerd aangeven waarom u het niet eens bent met de beslissingen, en, indien van toepassing, waarom u destijds geen zienswijze naar voren heeft kunnen brengen. Wat betreft de wijzigingen die de raad bij de vaststelling heeft aangebracht, kan een belanghebbende beroep instellen ongeacht of hij eerder een zienswijze naar voren bracht. Ook kan tijdens deze periode een verzoek om voorlopige voorziening worden ingediend bij de Voorzitter van de genoemde Afdeling bestuursrechtspraak. Anders treden de besluiten in werking één dag na afloop van de beroepstermijn. De Raad van State stuurt u bericht over het griffierecht dat u moet betalen voor het behandelen van uw beroepschrift en eventueel uw verzoek om voorlopige voorziening.

NB. De links zijn beschikbaar vanaf de datum van de ter inzagelegging van de plannen!

Mochten bovenstaande links niet werken, wilt u het dan melden bij rodigitaal@barneveld.nl?

WEBINAR DE KIPPEN ZIEN ZE VLIEGEN

Dinsdag 18 mei 13.30 uur

JE HOORT EN ZIET MEER OVER:

- Het belang van innovatie in de agrosector wereldwijd en speciaal de rol van het Insect Experience Centre in Barneveld;
- De meest actuele wetenschappelijke ontwikkelingen in de insectenkweek;
- Presentaties over de huisvliegenkwekerij en over voeren van insecten in de praktijk.

Meld je aan via de QR-code

Lees het complete programma op www.poultryexpertisecentre.com









Colofon




©2021 gemeente Barneveld

Vragen, tips of opmerkingen?

Mail ons via info@barneveld.nl of bel naar 14 0342.

Direct op de hoogte zijn van al het gemeente nieuws?

Volg gemeente Barneveld via social media!

 GemeenteBarneveld
 gemeente_barneveld
 @barneveldinfo



Rijksoverheid

Meldingsformulier Brandveilig gebruik en basishulpverlening overige plaatsen

Gegevens Gemeente

Dossiernummer

Datum ontvangst

Toelichting voor het indienen van een gebruiksmelding op grond van het Besluit brandveilig gebruik en basishulpverlening overige plaatsen.

Regels

Het "Besluit brandveilig gebruik en basishulpverlening overige plaatsen" (hierna het Besluit) geeft brandveiligheidsvoorschriften voor het gebruik van een **ruimtelijk begrensde** locatie (in het Besluit een plaats genoemd) wordt **georganiseerd**. Zoals openluchtfestivals, campings en jachthavens waarvoor vanuit andere regels (zoals Bouwbesluit 2012, Activiteitenbesluit) geen brandveiligheidseisen zijn gesteld.

Is de melding nodig?

In de volgende gevallen hoeft u geen gebruiksmelding in te dienen:

- Er is al een omgevingsvergunning voor brandveilig gebruik bouwwerken vereist voor de activiteit, of;
- er is een evenementenvergunning noodzakelijk en in dat kader is, of worden de gegevens die bij deze melding zouden moeten worden aangeleverd, al aangeleverd.

Wanneer is een melding verplicht?

U moet een gebruiksmelding indienen wanneer u een activiteit organiseert op een plaats en daar ook een tijdelijke verblijfsruimte (bouwsel), of een andere constructie aanwezig is en er geen vergunning brandveilig gebruik nodig is en ten minste één van de onderstaande situaties optreedt:

- in een tijdelijke verblijfsruimte op die plaats bedrijfsmatig of in het kader van verzorging nachtverblijf wordt geboden aan meer dan 10 personen;
- of in een verblijfsruimte op die plaats verzorging wordt geboden aan meer dan tien personen onder 12 jaar, of aan meer dan 10 lichamelijk of verstandelijk gehandicapte personen;
- een tijdelijke verblijfsruimte op die plaats is bestemd voor meer dan 150 personen tegelijk.

Een melding is ook verplicht in alle gevallen dat u een activiteit op een plaats organiseert en u de brandveiligheid op een andere manier wilt regelen dan door toepassing van de concrete voorschriften in de hoofdstukken 3 tot en met 5 van het Besluit.

De melding moet ten minste vier weken voor de start van de activiteit worden ingediend bij de gemeente. In de gemeentelijke verordening is bepaald wanneer een evenementenvergunning nodig is.

A Algemene gegevens voor de gebruiksmelding

1. Aanduiding van de activiteit waarvoor de gebruiksmelding wordt gedaan:

Plaatsen tent

2. Reden dat melding verplicht is

> Aankruisen wat van toepassing is

Er wordt in een verblijfsruimte bedrijfsmatig of in het kader van verzorging nachtverblijf geboden aan meer dan 10 personen.

Er wordt in een verblijfsruimte verzorging geboden aan meer dan 10 personen onder 12 jaar, of meer dan 10 lichamelijk of verstandelijk gehandicapte personen.

Er wordt een verblijfsruimte gebruikt die is bestemd voor meer dan 150 personen tegelijk.

De brandveiligheid op de plaats wordt op een andere manier geregeld dan door toepassing van de concrete voorschriften in de hoofdstukken 3 tot en met 5 van het Besluit.

3. Gegevens melder

3a. Melder

Voorletters

■■■■

Voorvoegsels

■■■

Achternaam

■■■

Straatnaam

Oude Barnevelderweg 5

Postcode

3 8 8 6 P T

Plaats

Garderen

Telefoonnummer

0 5 7 7 4 6 2 4 8 2

E-mailadres

info@debeeldentuin.nl

> Een melding kan door een persoon worden gedaan ten behoeve van een rechtspersoon of een andere samenwerkingsvorm. Bij andere samenwerkingsvorm moet u denken aan een tijdelijke samenwerking ten behoeve van bijvoorbeeld een wijkfeest of een ander evenement op een plaats.

3b. Rechtspersoon
(bedrijf, instelling, vereniging)

Niet van toepassing > ga naar 3c

Naam bedrijf

De Beeldentuin B.V.

KvK-nummer

08093673

Vestigingsnummer

000018217958

Correspondentieadres

Straatnaam Huisnummer of postbus + nummer
Oude Barnevelderweg 5

Postcode

3 8 8 6 P T

Plaats

Garderen

3c. Andere samenwerkingsvorm

Niet van toepassing > ga naar 3d

Naam

Bijzonderheden/omschrijving

Meldingsformulier

Brandveilig gebruik en basishulpverlening overige plaatsen
Rijksoverheid

3d. Contactpersoon op de plaats

 Niet van toepassing > ga naar 4

> Indien de contactpersoon op de plaats zelf een andere is dan de melder hieronder de contactgegevens invullen:

Voorletters

Voorvoegsels

Achternaam

Straatnaam

Postcode

Plaats

Telefoonnummer

E-mailadres

4. Eigendomssituatie terrein

 U bent eigenaar van het terrein

> U dient duidelijk te maken in hoeverre u toestemming heeft om gebruik te maken van het terrein.

 U bent erfpachter van het terrein U bent huurder van het terrein Anders > Namelijk |

5. Aanwezige brandgevaarlijke stoffen

 Geen/niet van toepassing > ga naar B1

> Welke gevaarlijke stoffen (bijvoorbeeld propaangasflessen e.d.) zijn aanwezig op de plaats en wat is de opslagwijze.

Locatie	Type stoffen/gebruik	Opslagwijze/gebruik	Toelichting
<input type="text"/>	<input type="text"/>	<input type="text"/>	<input type="text"/>
<input type="text"/>	<input type="text"/>	<input type="text"/>	<input type="text"/>
<input type="text"/>	<input type="text"/>	<input type="text"/>	<input type="text"/>
<input type="text"/>	<input type="text"/>	<input type="text"/>	<input type="text"/>
<input type="text"/>	<input type="text"/>	<input type="text"/>	<input type="text"/>
<input type="text"/>	<input type="text"/>	<input type="text"/>	<input type="text"/>
<input type="text"/>	<input type="text"/>	<input type="text"/>	<input type="text"/>
<input type="text"/>	<input type="text"/>	<input type="text"/>	<input type="text"/>

> Voor de brandweer is het van belang te weten of en waar zich brandgevaarlijke stoffen op het terrein bevinden.

Meldingsformulier

Brandveilig gebruik en basishulpverlening overige plaatsen
Rijksoverheid

4. Bouwsels

Welke bouwsels (tenten, podia, tribunes e.d.) zijn aanwezig op de plaats

 Geen/niet van toepassing > ga naar 5

Nr.	Bouwsel (beschrijving, oppervlakte)	Max. aantal aanwezige personen	Toelichting
	tent 20x35m= 700m ²	max 250 personen	

5. Seizoensgebonden gebruik

 Niet van toepassing > ga naar C> Deze vraag geeft de gemeente duidelijkheid of dit een terugkerende activiteit is. Met het beantwoorden van deze vraag heeft u **geen** toestemming verkregen voor een volgende keer. U dient dan een nieuwe melding in te dienen.

3 jaar (2019,2020 en 2021)

Hoeveel jaar is het gebruik van de plaats voorzien?

In welke periode of voor welke tijdvakken in een kalenderjaar wordt de plaats gebruikt?

In januari wordt gestart met de inrichting, de expositie is van april tot oktober, daarna wordt deze ingericht voor de winterfair.

C Toe te voegen bijlagen

1. Indieningsvereisten

1. Bij gebruiksmelding verstrekt de melder:
 - a. Situatieschets met noordpijl
 - b. Plattegrond op schaal of met maatvoering waarop de aanwezige objecten groter dan 25 m² zijn aangegeven
2. Plattegrond van iedere verblijfsruimte (bv. bijeenkomsttent, tribune) dat is bestemd voor meer dan 150 mensen tegelijk, waarbij hoogste bezetting van die verblijfsruimte wordt opgegeven. Per verblijfsruimte wordt aangegeven:
 - a. de voor personen beschikbare oppervlakte;
 - b. de gebruiksbestemming;
 - c. de opstelling van inventaris en van de in artikel 5.5 van het Besluit bedoelde inrichtingselementen¹, met aanduiding van de situering van, voor zover deze aanwezig zijn:
 1. brand- en rookwerende scheidingsconstructies;
 2. vluchtroutes;
 3. draairichting van doorgangen als bedoeld in artikel 4.16;
 4. nooduitgangen en vluchtroutes, met aanduiding van de breedte daarvan;
 5. vluchtrouteaanduidingen als bedoeld in artikel 4.15;
 6. noodverlichting als bedoeld in artikel 4.3;
 7. brandblusvoorzieningen als bedoeld in artikel 4.20, en
 8. brandweeringang als bedoeld in artikel 4.24.

De aanduidingen zijn conform NEN 1413, indien deze norm daarin voorziet.

2. Nadere toelichting

- > Beschrijving wijze waarop gelijkwaardigheid met regels uit het Besluit is gerealiseerd (alleen van toepassing voor melding waarbij wordt afgeweken van regels uit het Besluit), of andere relevante informatie.

1. Tent is voorzien van brandvertragend materiaal (zie tentboek)
- Afscheiding tussen belendende percelen:
Schowroomdorp (materieel steen) nabij de doorgang naar zandsculptuur 5 meter, aan de hoek van de tent 4 meter.
- Overdekte zandsculptuur en tent bedraagt 3,2 meter. De vuur belasting is daar uiterst gering; wanden voorzien van metalen wandpanelen en inhoud is zand
- Overdekte doorgangen zijn voorzien van rookmelders zoals op de plattegrond aangegeven en aangesloten om de BMI Expohal/zandsculptuur
2. Vluchtroute: zie plattegrond
3. Draairichting doorgangen: twee doorgangen zijn open (richting open terrein zandsculpturen, 2 doorgangen zijn op de plattegrond aangegeven, inclusief sluitwerk.
4. Nooduitgangen en vluchtroutes: Zie plattegrond, vluchtwegaanduiding zijn verlichte armaturen
5. Aangegeven op plattegrond
6. Noodverlichting: aangegeven op plattegrond
7. Aangegeven op plattegrond. Doordat rookmelders geplaatst worden, aangesloten op genoemde BMI kunnen deze als gelijkwaardigheid worden gerekend ten opzichte van de brandslanghaspels. Er zijn voldoende draagbare blusmiddelen aanwezig.
8. Zie plattegrond, de aanrijroute is rechtstreeks vanaf de Hogesteeg te bereiken naast de woningen

D Ondertekening

- > Hierbij verklaar ik dat ik de melding naar waarheid heb ingevuld.

Handtekening melder

Datum en plaats

Dag	Maand	Jaar	Plaats
1	3	0 5 2 0 1 9	Garderen

Handtekening

¹ In een verblijfsruimte opgestelde stands, kramen, schappen, podia en daarmee vergelijkbare inrichtingselementen.

Instemming met uitstel van besluitvorming omgevingsvergunning

Verzoek

Ondergetekende, [REDACTED] verzoekt dat het college de termijn voor het geven van een beschikking opschort ten aanzien van zijn aanvraag om omgevingsvergunning met kenmerk 2018W2964 voor *het tijdelijk plaatsen van een tent t.b.v. zandsculpturenfestijn* op het perceel Oude Barnevelderweg 5 in Garderen. De termijn voor opschorting vangt aan op de dag van ondertekening van deze verklaring.

De termijn eindigt op 1 november 2019.

Wettelijk kader


- Het bestuursorgaan dient binnen acht weken te beslissen op een aanvraag om omgevingsvergunning (artikel 3.9, lid 1 Wet algemene bepalingen omgevingsrecht, verder Wabo).
- Deze termijn kan éénmaal met zes weken worden verlengd (artikel 3.9, lid 2 Wabo).
- De termijn voor het geven van een beschikking kan voor bepaalde of onbepaalde termijn worden opgeschort, wanneer de aanvrager schriftelijk met de opschorting instemt (artikel 4:15, lid 2, sub a van de Algemene wet bestuursrecht).

Overwegingen

- De aanvraag om omgevingsvergunning past niet binnen het geldende bestemmingsplan. Er kan daarom op dit moment geen medewerking worden verleend aan uw plan.
- Met deze verklaring wordt de beslistermijn opgeschort. Er ontstaat dus geen van rechtswege verleende vergunning.

Ondertekening

Aldus ondertekend te Garderen.....(plaats), op 27-08-19.....(datum)



Naam..... [REDACTED]



Oude Barnevelderweg 5
3886 PT Garderen
Tel. 0577 – 46 24 82
info@debeeldentuin.nl

Gemeente Barneveld



Postbus 63
3770 AB Barneveld


Garderen, 27 augustus 2019

Geachte 

Hierbij zoals besproken, geven wij u aan dat de tent betreft de aanvraag van 13 december 2018, wordt aangepast naar de maat 45 meter lang en 20 meter breed. Bijgevoegd de gevraagde tekeningen daarvoor.

Ik verneem graag spoedig van u, of dit zo akkoord is.




















Met vriendelijke groet,

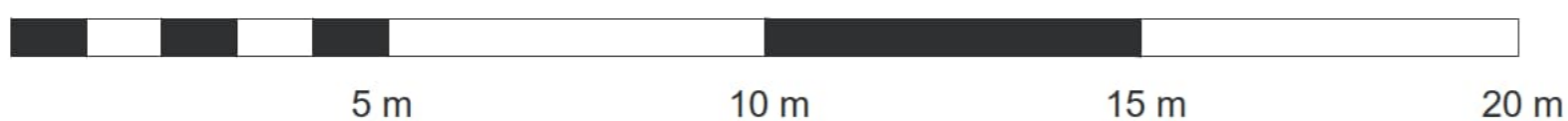
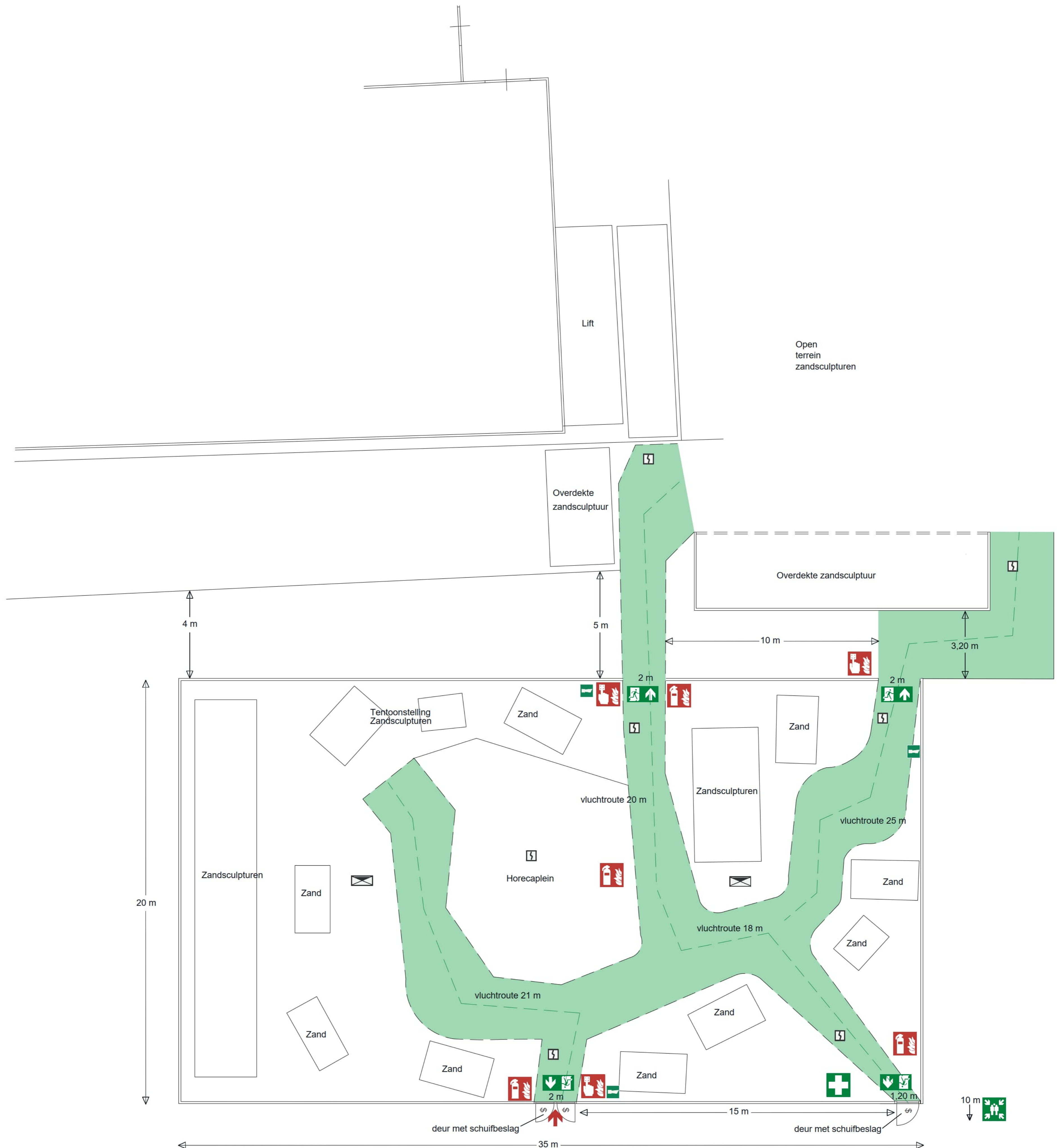


GEBRUIKSMELDING BBGBOP

De Beeldentuin Tent Zandsculptuur

Legenda

 Vluchtroute	 Afsluiter water	 Zelfsluitende deur
 Nooduitgang met vluchtweg aanduiding	 Afsluiter gas	 Brandweeringang
 Verzamelplaats	 Afsluiter elektra	 deur zonder hulpmiddelen te openen
 EHBO	 Alarmhoorn	
 Handbrandmelder	 Optische rookmelder	
 Brandslanghaspel	 60 MIN WBDDBO	
 Brandblusser CO2 2 kg	 30 min WBDDBO	
 Brandmeldcentrale	 Noodverlichting	



Formaat A1

Begane Grond
 Vloerhoogte: 0+ PEIL
 Gebruiksoppervlakte: 700 m²
 Maximaal aantal personen: 250

De Beeldentuin B.V.
 Oude Barneveldseweg 5
 3886 PT Garderen