

[REDACTED]

Van: [REDACTED]
Verzonden: vrijdag 14 april 2023 08:15
Aan: [REDACTED]
CC: [REDACTED]
Onderwerp: RE: Grondwateronderzoek Schermerweg te Alkmaar Projektnummer 203420

Morgen [REDACTED],

Twee dingen:

1. Rapport effect damwanden op grondwaterstand verwacht ik volgende week te ontvangen;
2. Overige vragen kun je volgende week aan mijn collega [REDACTED] voorleggen.

Groet,

[REDACTED]

Met vriendelijke groet,

[REDACTED]

Beheerder Riolering
Stadswerk072

[REDACTED]

[REDACTED]

Van: [REDACTED]
Verzonden: woensdag 12 april 2023 18:13
Aan: [REDACTED]
Onderwerp: Fwd: Grondwateronderzoek Schermerweg te Alkmaar Projektnummer 203420

Hallo [REDACTED],

Wil jij me antwoord geven ajb?

Groet, [REDACTED]

Verstuurd vanaf mijn iPad



Begin doorgestuurd bericht:

Van: [REDACTED]
Datum: 11 april 2023 om 12:34:53 CEST
Aan: [REDACTED]
Onderwerp: RE: Grondwateronderzoek Schermerweg te Alkmaar Projektnummer 203420

Beste [REDACTED]

We hebben dit destijds onder de aandacht gebracht van [REDACTED] (Stadswerk072). U kunt daarom het beste met hem contact opnemen.

Met vriendelijke groet,



Van: [Redacted]

Verzonden: zaterdag 8 april 2023 13:55

Aan: [Redacted]

Onderwerp: Re: Grondwateronderzoek Schermerweg te Alkmaar Projektnummer 203420

U ontvangt niet vaak e-mail van [Redacted] [Meer informatie over waarom dit belangrijk is](#)

Beste [Redacted]

We zijn ondertussen een maand verder en zijn erg benieuwd naar een antwoord.
Welke persoon/personen van de Gemeente Alkmaar zijn benaderd voor onderstaande kwestie?
Dan kan ik deze benaderen.

Bij voorbaat dank voor uw aandacht en moeite.

Met vriendelijke groet,

[Redacted]

Verstuurd vanaf mijn iPad

Op 9 mrt. 2023 om 13:07 heeft [REDACTED] het volgende geschreven:

Beste [REDACTED]

Bedankt voor uw mail. Wij hebben elkaar gisteren ook telefonisch gesproken en afgesproken dat ik nog op uw bericht zou reageren. Wij zullen uw bericht bespreken met de gemeente Alkmaar. Aangezien de gemeente hier ook aanspreekpunt is, zullen wij niet zelf inhoudelijk naar u reageren, maar dit via de gemeente laten verlopen.

Met vriendelijke groet,



Haak aan: <image002.png> <image003.png> <image004.png>

<image005.png>

Op al onze e-mail berichten is de disclaimer van toepassing.


Van: [REDACTED]

Verzonden: woensdag 8 maart 2023 08:13

Aan: [REDACTED]

[REDACTED]
Onderwerp: FW: Grondwateronderzoek Schermerweg te Alkmaar Projektnummer 203420

Met vriendelijke groet,



Haak aan: <image002.png> <image003.png> <image004.png>

Op al onze e-mail berichten is de disclaimer van toepassing.

Van: [REDACTED]

Verzonden: dinsdag 7 maart 2023 18:59

Aan: [REDACTED]

CC: [REDACTED]

Onderwerp: Grondwateronderzoek Schermerweg te Alkmaar Projektnummer 203420

U ontvangt niet vaak e-mail van [REDACTED]. [Meer informatie over waarom dit belangrijk is](#)

Hallo,

Dit bericht is bestemd voor:

[REDACTED]
[REDACTED]
[REDACTED]

I

Graag doorsturen naar desbetreffende personen

(CC [REDACTED] van Stadswerk072 te Alkmaar)

Door jullie is er onafhankelijk grondwateronderzoek Schermerweg te Alkmaar verricht i.o.v Stadswerk072 / gemeente Alkmaar
Het projektnummer is: 203420

Ik ben bewoner van de Schermerweg [REDACTED] en ik heb een vraag over de uitslag van dit onderzoek.

Op pagina 4, Hoofdstuk 2 Onderzoeksgebied staat bij 2.1 het volgende:

Herontwikkeling Jaagpad

Het gebied ten zuiden van de onderzoekslocatie, langs het Jaagpad, was tot 2010-2011

braakliggend.

Vanaf 2011 zijn 2 appartement complexen, inclusief parkeergarage, en diverse woningen gerealiseerd.

Het vloerpeil van de kelder onder de appartementencomplexen bedraagt NAP -0,90 m

Waar het mij om gaat: dat jullie zeggen dat het gebied **braakliggend** was

De gemeente Alkmaar heeft voor dit gebied een Watertoets (Jaagpad-Midden) laten uitvoeren door Grontmij Nederland B.V. met Projektnummer 275704 welke definitief was op 16-12-2009

In dit rapport wordt het volgende aangegeven op pagina 10 bij 3.2 Waterkwantiteit:

Tabel 3.1 Oppervlakteverdeling plangebied

Type oppervlak

Huidige situatie m² (2009)

Industrieterrein 15.030

Totaal verhard 16.700

Toekomstige situatie m²

Industrieterrein 0

Totaal verhard 12.950

Conclusie: uit tabel 3.1 blijkt dat het verhard oppervlak in de toekomstige situatie afneemt met 2.080 m²

Hierdoor verbetert de werking van het watersysteem en hoeven geen compenserende maatregelen te worden genomen.

Dit klopt dus niet!

Want de "huidige situatie" van 2009 was NIET verhard, het was volgens jullie onderzoek braakliggend terrein!!

Dus: er was in 2009 GEEN verhard terrein maar is vanaf 2011 verhard terrein gekomen met de nieuwbouw van Jaagpad-Midden, dus is er een toename van verhard terrein van 12.950 m2!

En dan zegt Grontmij het volgende in deze Watertoets:

Bij een toename van verhard oppervlak neemt de versnelde afvoer naar het watersysteem toe.

Zonder compenserende maatregelen verslechterd de werking van het watersysteem.

Dit rapport van Grontmij welke is overgenomen door de gemeente Alkmaar is dus niet correct en dat is van enorme invloed op de situatie zoals deze nu is (geworden): de wateroverlast bij alle bewoners van de Schermerweg.

Zou u dit kunnen bevestigen alstublieft?

In afwachting van uw reactie

Met vriendelijke groet,

■■■■■■■■■■

Schermerweg ■■■■

Alkmaar

Verstuurd vanaf mijn iPad