

Inhoudsopgave

samengevoegde bestanden I. Onderdeel 2019 –	
diversen	2
190129 Aant. gesprek burg., weth, beeldentuin bv ...	3
190212 brief tijdelijke plaatsen tent en	
bestemmingsplanprocedure.....	5
190321 Verslag bespreking 19 maart 2019.....	7
Bijlage X3 - zandsculpturenfestijn .jpg.....	9
bouwtekening.jpg	10
plattegrond tentV4.jpg.....	11
RE Actiepunten n.a.v. gesprek 19 maart 2019 De	
Beeldentuin	12

I. Onderdeel 2019 – diversen

Overleg Beelden bij

20-08-2019

weth: 2 onderdelen bp en aanvang bijl. tent

- * verschil in aant. bezoekers. Hoe dit sluitend te maken?
- * tent is beb., zou qua m^2 kunnen, maar qua bezoekers lastig.
Dan is nuve discussie over opp. en aantal bezoekers.
- * PAS-discussie in april 2019, kan problemen geven
- * voor snelheid procedure binnen huidige Wb-veg te blijven
- * [redacted] wijz bev. elk moment te gebruiken
- * [redacted] bp. bereid voor meer ruimte, maar niet meer bezoekers
- * uit stukken blijkt 155.000 bezoekers, realiteit is 200.000 bez.
- * groei van 130.000 naar 155.000 staan in stukken aangemeld notitie
- * Omzet wijz. bev. is plan-mer nodig
- wech. opp. en gebruik moeten sluitend zijn in bp. Relatie bp.-Wb-veg
- * [redacted] nu komen 230.000 bezoekers.
- * [redacted] uitgaan van $4500 m^2$
- wech. * aan gepast en toek gericht verzoek indienen met sloopp m^2
- * tijd uitzoeken of tijd tent kan. Komb bezw, dan onderuit
- * Nieuwe Wb-veg indienen 250.000 bezoekers
- ! sloopp m^2 berekening maken

Raadhuisplein 2
Postbus 63
3770 AB Barneveld
Telefoon 14 0342
Fax (0342) 495 376
E-mail info@barneveld.nl
Internet www.barneveld.nl

De Beeldentuin BV
[REDACTED]
Oude Barnevelderweg 5
3886 PT GARDEREN

Geachte [REDACTED]

Datum:

Ons kenmerk:

Afdeling:
**tijdelijk plaatsen tent en
procedure bestemmings-
planherziening**

Behandeld door:
[REDACTED]

Doorkiesnummer:
(0342) 495 [REDACTED]

email:
[REDACTED]@barneveld.nl

U ontving een brief van de Omgevingsdienst De Vallei met als datum 6 februari 2019, waarin om aanvullende gegevens wordt gevraagd in verband met uw aanvraag om vergunning voor het tijdelijk plaatsen van een tent ten behoeve van het zandsculpturenfestijn.

Ondermeer over deze tent had u op 29 januari 2019 ook een gesprek met burgemeester Van Dijk en wethouder De Kruijf. Onder een aantal voorwaarden is in dit gesprek in beginsel medewerking toegezegd aan het verlenen van een tijdelijke vergunning voor deze tent. Deze voorwaarden zijn gebaseerd op het uitgangspunt dat onze medewerking uitsluitend wordt verleend omdat er zo snel mogelijk wordt toegewerkt naar een in alle opzichten permanent geregelde situatie.

Te ondernemen acties

Dit betekent dat wij van u verwachten dat u zich inspant om zo snel mogelijk de beschikking te krijgen over een vergunning op grond van de Wet natuurbescherming voor de reëel beoogde situatie op uw bedrijf. Dus gebaseerd op het werkelijke aantal bezoekers. Zoals bekend dient u deze vergunning aan te vragen bij de provincie. U moet er rekening mee houden dat hierbij een plan-m.e.r. nodig zal zijn.

Voorts verwachten wij van u dat u op zo kort mogelijke termijn een aangepast verzoek om bestemmingsplanherziening indient. Het aangepaste verzoek moet de beoogde situatie helder en onderbouwd weergeven. Daarbij zal geen sprake meer zijn van een wijzigingsbevoegdheid om op termijn bebouwing toe te voegen, maar wordt de gewenste bebouwing direct meegenomen in het verzoek.

In de brief van de Omgevingsdienst is al aangegeven hoeveel sloopmeters u moet aanleveren voor de tent. Wanneer de tent na verloop van tijd wordt omgezet in een permanent gebouw zijn die sloopmeters vervolgens daarvoor inzetbaar. Voor een grotere oppervlakte van het gebouw moeten dan uiteraard nog extra sloopmeters worden aangeleverd.

Van de 1.101 m² sloopmeters die u al hebt aangekocht aan de Stroeërschoolweg 19-02 is 917 m² al gekoppeld aan de bebouwing met een oppervlakte van 3.065 m² die u in het bestaande gedeelte van De Beeldentuin bestemd wil zien en die in feite al is gerealiseerd. Het resterende gedeelte kan ingezet worden voor de tent. De ontbrekende sloopmeters zult u moeten aanleveren voordat de vergunning voor de tent kan worden verleend. Het moet daarbij gaan om inzetbare sloopmeters, dus meters van bebouwing die onder het overgangsrecht was (gebracht) en inmiddels gesloopt is.

Bovendien is het noodzakelijk dat de beschikbare meters aan de Stroeërschoolweg 19-02 worden omgezet in inzetbare sloopmeters. Daarvoor is het noodzakelijk dat de be-

stemming van dit perceel wordt gewijzigd van 'Agrarisch' met bouwvlak in 'Wonen'. Een verzoek om de bestemming te wijzigen dient u binnen een maand na de datum van verzending van deze brief in te dienen.

Samenvattend

De ontbrekende sloopmeters dient u aan te leveren vóórdat de tijdelijke omgevingsvergunning voor de tent verleend kan worden.

De andere genoemde acties dient u zo snel mogelijk en op zorgvuldige wijze op te pakken. Blijkt eind november dat u met die zaken onvoldoende voortgang hebt gemaakt, dan zullen wij overwegen de vergunning voor de tent voor de daarop volgende jaren weer in te trekken.

Blad 2

Met vriendelijke groet,
burgemeester en wethouders,

H.F.B. van Steden
secretaris

dr. J.W.A. van Dijk
burgemeester



Verslag bespreking De Beeldentuin

Datum:
27 januari 2025

Verslag van: Overleg n.a.v. controle Beeldentuin 12 en 13 maart 2019

Volgnr. :

Vergaderdatum: 19 maart 2019

Aanwezig: Burgemeester, wethouder De Kruijf, de heer [REDACTED] en de heren [REDACTED]

Verslaglegging: [REDACTED]

De burgemeester heet de [REDACTED] welkom waarbij hij aangeeft zich zorgen te maken over geconstateerde activiteiten die plaatsvinden op de percelen van en rondom De Beeldentuin. Op 12 en 13 maart 2019 heeft Omgevingsdienst De Vallei (hierna: OddV) een controle uitgevoerd, waarbij verschillende overtredingen zijn geconstateerd. Daarnaast ontbreken nog diverse gegevens die nodig zijn bij de behandeling van de aanvraag om een tijdelijke tent. Het gaat daarbij om sloopmeters en aangepaste gegevens ten behoeve van de bestemmingsplanprocedure. Ook hebben verschillende omwonenden contact met de gemeente opgenomen om hun zorgen te uiten.

Aan de hand het controleverslag van de OddV worden de overtredingen één voor één doorgenomen, waarbij [REDACTED] kunnen aangeven wat met de overtredingen gedaan wordt.

Overtredingen:

1. Hekwerken parkeergelegenheid: dit punt is niet besproken;
2. Nieuwe haag tussen tent en tijdelijk parkeerterrein: aangegeven wordt dat deze haag niet past in het inrichtings- en beplantingsplan. [REDACTED] geeft aan dat dit om tijdelijke beplanting gaat totdat het bestemmingsplan is geregeld. Dan wordt de beplanting vervangen overeenkomstig het inrichtings- en beplantingsplan;
3. Bouwwerk rolstoelen en houtsnijwerken: aangegeven wordt dat deze objecten op agrarische grond staan. [REDACTED] geeft aan dat het bouwwerk voor rolstoelen weer geplaatst is op het terrein van De Beeldentuin en dat de houtsnijwerken naar Uddel gaan;
4. Tent: de tent is gerealiseerd zonder dat hiervoor de tijdelijke omgevingsvergunning is verleend. Daarnaast is de tent op een andere locatie en deels met andere materialen gerealiseerd dan in de vergunning is aangevraagd. Mocht de tent vergund worden, dan moet de feitelijke situatie in ieder geval overeenstemmen met de tekening die bij de aanvraag hoort. Dit geldt ook voor de tekening behorend bij de aanvraag om een evenementenvergunning. [REDACTED] geeft aan de tekening aan te passen;
5. Rubberen matten: aangegeven wordt dat er rubberen matten om de tent liggen. De [REDACTED] geeft aan dat dit rijplaten zijn ten behoeve van hulpdiensten. De



Agendapunt

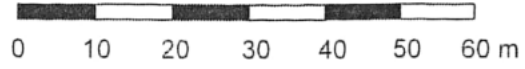
- grond rondom de tent wordt nog afgewerkt waarna de matten wel aanwezig blijven, maar niet meer zichtbaar zijn;
6. Tussen horecagebouw en tent: aangegeven wordt dat de zandopslag is overkapt en de zijden zijn met hout dichtgemaakt. [redacted] geeft aan dat hiervoor een tijdelijke vergunning is. *Opmerking 20 maart 2019: volgens de OddV is deze vergunning niet aanwezig;*
 7. Overkapt doorgang en veiligheid zandsculptuur: aangegeven wordt dat het aanwezige zandsculptuur in de overkapt doorgang tussen De Beeldentuin en de tent geen veilige constructie lijkt te hebben. Dit moet veilig zijn. Daarnaast is deze doorgang en het bouwwerk voor het zandsculptuur niet aangegeven in de vergunningsaanvraag. Dit moet op de tekening ten behoeve van de tent aangegeven worden. [redacted] geeft aan dat het sculptuur nu wel in een veilige constructie is gebouwd. De tekening wordt aangepast;
 8. Schuur Hogesteeg 32: gevraagd wordt wat er met de schuur gaat gebeuren waarin in 2018 een zandsculptuur was gemaakt. [redacted] geeft aan dat deze schuur, op de noordelijke gevel na met daarbij 1,5 meter, wordt gesloopt ten behoeve van sloopmeters. De sloop zal voor 1 augustus 2019 plaatsvinden. De gevel en de 1,5 meter worden gebruikt om daar een doek met een afbeelding op te hangen. Bezoekers kunnen dit bekijken, maar niet betreden;
 9. Verharding rondom tent: aangegeven wordt dat een deel van de agrarische en woonbestemming verhard is ten behoeve van De Beeldentuin en dat dat nu als opslag wordt gebruikt. [redacted] geeft aan dat dit terrein onderdeel uitmaakt van de bestemmingsplanprocedure en dat dit opslagterrein moet worden;
 10. Woning Hogesteeg 32: [redacted] geeft aan in het noordelijke deel te wonen. In het zuidelijke deel wonen werknemers van De Beeldentuin;
 11. Tuinhuis Hogesteeg 32: aangegeven wordt dat dit tuinhuis in de natuurbestemming is gerealiseerd. [redacted] geeft aan dat hier al circa 30 jaar bebouwing staat, maar hij wil deze overtreding legaliseren in de lopende bestemmingsplanprocedure. *Opmerking 20 maart 2019: op de luchtfoto's van 2011 tot en met 2018 is geen bebouwing te zien;*
 12. Tuinmuur Hogesteeg 32-36: aangegeven wordt dat de tuinmuur/-hekwerk circa 2,5 meter hoog zou zijn. [redacted] geeft aan dat de muur 2 meter is.

De burgemeester geeft aan dat alle sloopmeters voor de tijdelijke omgevingsvergunning en voor de compensatie van de illegaal gerealiseerde bebouwing op het terrein van De Beeldentuin, zoals dit in de toezeggingenbrief is opgenomen, aangeleverd moeten worden. Het gaat om meer dan 800 m² inzetbare sloopmeters. Ook moeten de aan te passen gegevens ten behoeve van de bestemmingsplanprocedure en de Wet Natuurbescherming aangeleverd worden. Daarnaast moeten de procedures bij de Rechtbank ingetrokken en de bijbehorende dwangsommen betaald worden. Zonder intrekking van de procedures en betaling van de dwangsommen kan de tent in ieder geval niet vergund worden.

[redacted] geeft aan de sloopmeters deze week aan te leveren en een verzoek om het wijzigen van de bestemming van het perceel Stroeërschoolweg 19-2 in te dienen. Daarnaast vraagt hij of hij, naast het intrekken van de procedures, kan schikken met betrekking tot de dwangsommen.

De burgemeester geeft aan uit te zoeken of de dwangsommen gedeeltelijk kwijt gescholden kunnen worden. Dit moet onder andere in overleg met de verantwoordelijke wethouder. Mocht dit niet het geval zijn, dan moet het gehele bedrag betaald én de procedures ingetrokken worden.

De wethouder geeft aan dat de bovengenoemde actiepunten aan [redacted] worden verzonden en dat op korte termijn hieraan voldaan moet worden.



uitwijk 250 parkeerplaatsen
Wentzo

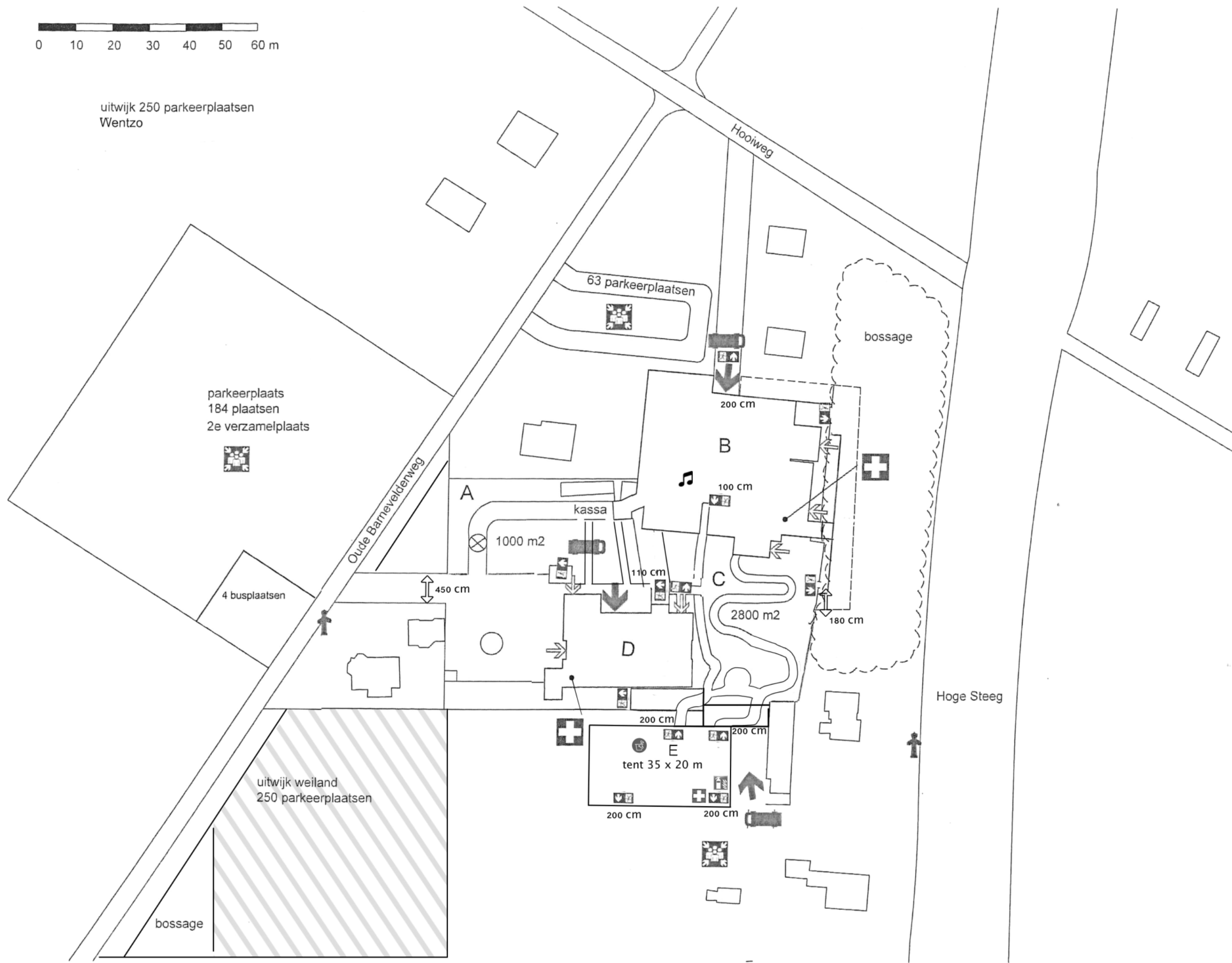
parkeerplaats
184 plaatsen
2e verzamelplaats



4 busplaatsen

uitwijk weiland
250 parkeerplaatsen

bossage



Legenda

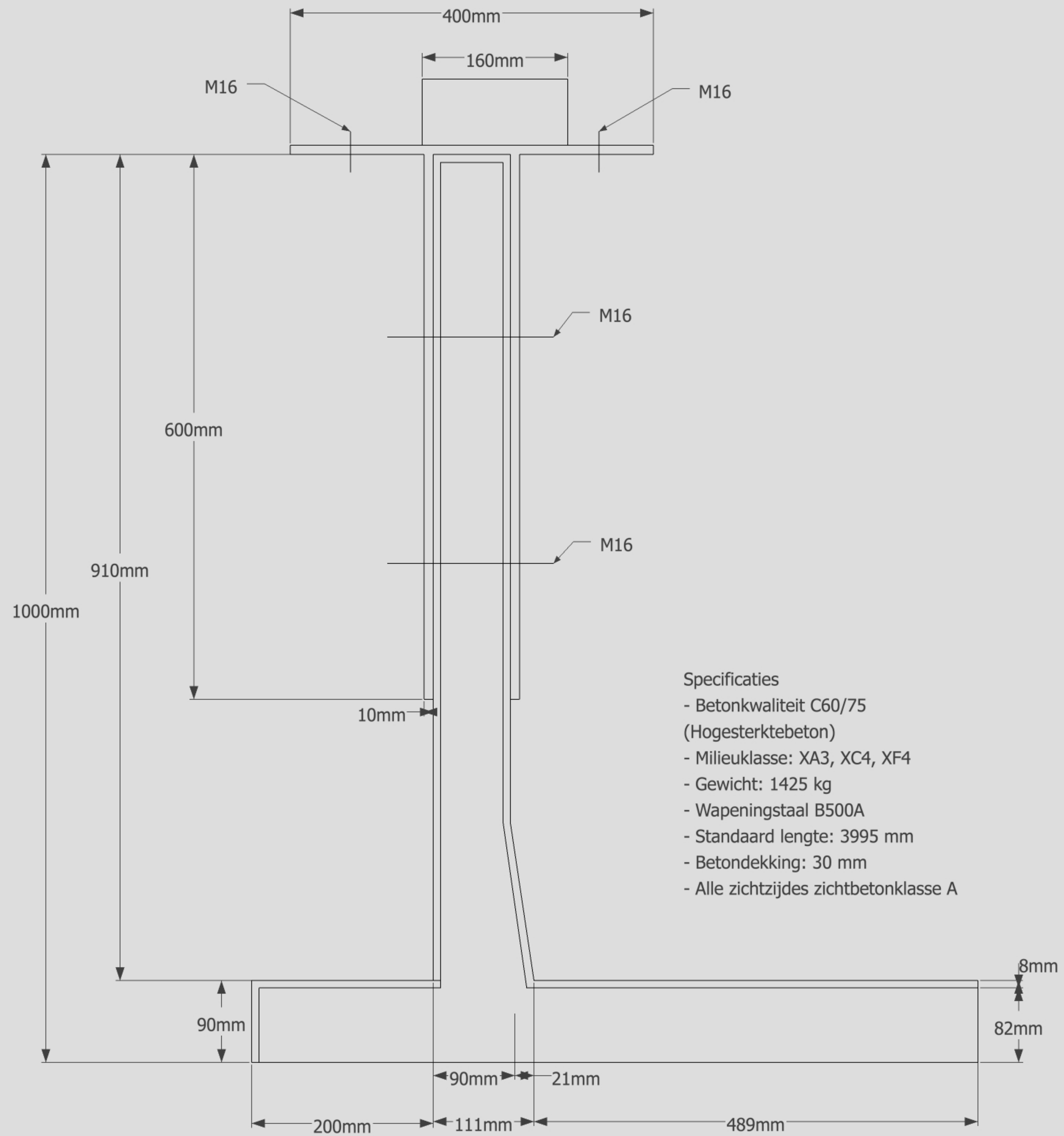
- Verzamelplaats
- Brandweeringang
- Overige ingangen
- Opstelplaats blusvoertuig
- Ondergrondse brandkraan
- Aanduiding nooduitgang
- Muziek
- Zandbak
- Poederblusser
- zandsculptuur

De Beeldentuin
Oude Barnevelderweg 5
3886 PT Garderen

- A Beeldentuin 500 p
pad 3 m breed 60 m lang
- B Exporuimte 600 p
- C Zandsculptuur buiten
375 p
2 m breed 140 m lang
- D Showroomdorp 400 p
- E Tent 250 p

Totaal 2125 p



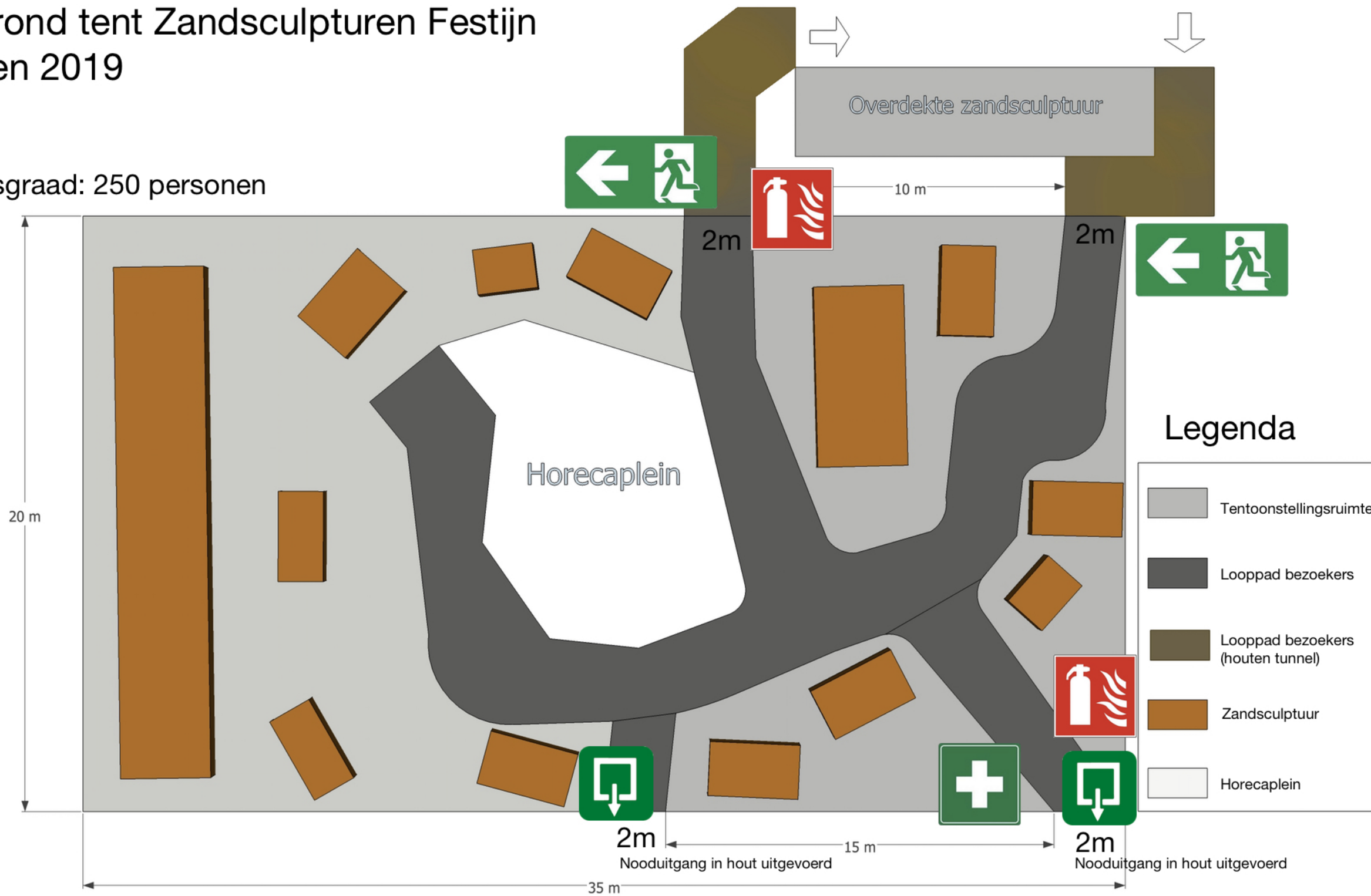


Specificaties

- Betonkwaliteit C60/75 (Hogesterkebeton)
- Milieuklasse: XA3, XC4, XF4
- Gewicht: 1425 kg
- Wapeningstaal B500A
- Standaard lengte: 3995 mm
- Betondekking: 30 mm
- Alle zichtzijdes zichtbetonklasse A

Plattegrond tent Zandsculpturen Festijn Garderen 2019

Bezettingsgraad: 250 personen



[REDACTED]

Van: De Beeldentuin <info@debeeldentuin.nl>
Verzonden: dinsdag 26 maart 2019 13:47
Aan: [REDACTED]
Onderwerp: RE: Actiepunten n.a.v. gesprek 19 maart 2019 - De Beeldentuin
Bijlagen: Bijlage X3 - zandsculpturenfestijn .jpg; bouwtekening.jpg; plattegrond tentV4.jpg

Goedemiddag [REDACTED]

Hierbij in de bijlage de gevraagde tekeningen. We hopen dat u op de andere vragen al antwoorden heeft.

Vriendelijke groet,

[REDACTED]
De Beeldentuin
Oude Barnevelderweg 5
3886 PT Garderen
Tel. 0577 [REDACTED]
www.debeeldentuin.nl

Van: [REDACTED]
Verzonden: donderdag 21 maart 2019 11:44
Aan: 'info@debeeldentuin.nl'
Onderwerp: RE: Actiepunten n.a.v. gesprek 19 maart 2019 - De Beeldentuin

Goedemorgen [REDACTED]

Ik heb nog een korte aanvulling op onderstaande e-mail. Deze is in rood bij punt 2. aangegeven.

Met vriendelijke groet,

Van: [REDACTED]
Verzonden: woensdag 20 maart 2019 17:15
Aan: 'info@debeeldentuin.nl'
Onderwerp: Actiepunten n.a.v. gesprek 19 maart 2019 - De Beeldentuin

Goedemiddag heer [REDACTED]

Zoals we gisteren tijdens het overleg tussen u, uw zoon, de burgemeester, wethouder De Kruijf en mijzelf bespraken, stuur ik u hierbij de actiepunten toe die u op korte termijn moet indienen ten behoeve van uw aanvraag om een tijdelijke omgevingsvergunning en om de evenementenvergunning. Zonder de benodigde gegevens kan de tijdelijke omgevingsvergunning in ieder geval niet verleend worden.

Tekening tijdelijke omgevingsvergunning

1. De tekening behorend bij de tijdelijke omgevingsvergunning moet overeenkomen met de werkelijke situatie, zoals dit tijdens de controle van Omgevingsdienst De Vallei op 12 en 13 maart heeft plaatsgevonden. Dit betekent onder andere dat de locatie en het materiaalgebruik correct omschreven en opgenomen moet worden;

- op dezelfde tekening moet de doorgang tussen het terrein van De Beeldentuin en de tent ook opgenomen worden, **evenals het bouwwerk waarin voorheen het zandsculptuur De Nachtwacht stond**. Dit is een nieuwe situatie waar ook sloopmeters voor aangeleverd moeten worden omdat sprake is van een bouwwerk;

Tekening evenementenvergunning

- de tekening behorend bij de aanvraag om een evenementenvergunning moet ook overeenkomen met de werkelijke situatie;

Aanwezige sloopmeters

- op het perceel Hogesteeg 32 staat 175 m² aan bebouwing. Hiervan wordt het standaardrecht aan bijgebouwen van 80 m² afgetrokken, waardoor er 95 m² inzetbaar is indien de bebouwing gesloopt is. Deze 95 m² moet vóór 1 augustus 2019 gesloopt worden omdat deze gebruikt worden als aan te leveren sloopmeters;
- op het perceel Hogesteeg 36 staat 400 m² aan bebouwing. Hiervan wordt het standaardrecht aan bijgebouwen van 80 m² afgetrokken, waardoor er 320 m² inzetbaar is indien de bebouwing gesloopt is. Deze 320 m² moet vóór 1 juni 2020 gesloopt worden omdat deze gebruikt worden als aan te leveren sloopmeters;
- op het perceel Stroeërschoolweg 19-2 staat 1.214 m² aan bebouwing. Hiervan wordt het standaardrecht aan bijgebouwen van 80 m² en de afroming van 33 m² afgetrokken, waardoor er 1.101 m² inzetbaar is indien de bebouwing gesloopt en de bestemming gewijzigd is;

Benodigde sloopmeters

- de sloopmeters zoals beschreven staan op de pagina's 4 en 5 van de bijlage bij de toezeggingenbrief van 19 april 2018 moeten aangeleverd worden. De gewenste oppervlakte aan bebouwing is 3.065 m². Dat betekent dat de tegenprestatie in de vorm van sloopmeters nog voor $(3.065 - 2.606,5 =) 458,5$ m² aan bebouwing aangeleverd moet worden. Nu hier sloopfactor 2 van toepassing is betekent dit dat er 917 m² aan inzetbare sloopmeters aangeleverd moet worden;
- voor het realiseren van de tijdelijke tent van 700 m² zijn $(700 \text{ m}^2 \times 2 \text{ m}^2 =) 1.400$ m² inzetbare sloopmeters nodig.
- voor het mogelijk maken van de gevraagde ontwikkeling zoals deze omschreven staat in de toezeggingenbrief van 19 april 2018 en de tijdelijke tent, zijn in totaal $(917 \text{ m}^2 + 1.400 \text{ m}^2 =) \underline{2.317 \text{ m}^2}$ inzetbare sloopmeters nodig;
- als de bebouwing gesloopt en de bestemming op het perceel Stroeërschoolweg 19-2 gewijzigd is, dan zijn er samen met de percelen Hogesteeg 32 en 36 $(95 \text{ m}^2 + 320 \text{ m}^2 + 1.101 \text{ m}^2 =) 1.516$ m² inzetbare meters in te zetten. Door het benodigde aantal inzetbare sloopmeters af te trekken van het aanwezige aantal, is er een tekort van $(1.516 \text{ m}^2 - 2.317 \text{ m}^2 =) \underline{801 \text{ m}^2}$ inzetbare sloopmeters. Deze moeten aangeleverd worden;
- de oppervlakte van de doorgang tussen het terrein van De Beeldentuin en de tent moet aangegeven worden, omdat hier een compensatie van sloopfactor 2 aan inzetbare sloopmeters nodig is. De genoemde 801 m² wordt dus hoger;

Bestemmingsplanwijziging Stroeërschoolweg 19-2

- er moet een verzoek om bestemmingsplanwijziging voor het perceel Stroeërschoolweg 19-2 ingediend worden om de agrarische bestemming om te zetten naar een woonbestemming. Daarnaast moet de bebouwing op dit perceel, op de woning en 80 m² aan bijgebouwen na, gesloopt worden.

Lopende rechtszaken

- de lopende procedures bij de Rechtbank m.b.t. de handhavingsbesluiten moeten ingetrokken worden en de daarbij behorende boete/dwangsom betaald worden. Uw vraag over de mogelijkheid om te schikken kan nog niet beantwoord worden.

Lopende bestemmingsplanprocedure

- de aan te passen gegevens voor de lopende bestemmingsplanprocedure moeten aangeleverd worden;
- de wens om het tuinhuis te legaliseren, dat in de natuurbestemming bij het perceel Hogesteeg 32 is gerealiseerd, moet meegenomen worden in de aan te passen gegevens voor de bestemmingsplanprocedure;
- de aanvraag voor de Natuurbeschermingswetvergunning moet ingediend worden.

Graag ontvang ik puntsgewijs hoe u met de actiepunten omgaat en zie ik de gegevens tegemoet.

P.S. Mogelijk is aan u ook gevraagd om ten behoeve van uw aanvraag om een tijdelijke omgevingsvergunning en/of de evenementenvergunning gegevens aan te leveren. Los van de door mij genoemde punten moet u ook daaraan voldoen.

Met vriendelijke groet,

[Redacted]

Planologisch juridisch medewerker | Afdeling Ruimtelijke Ontwikkeling

☎ 0342 - 495 [Redacted] | ✉ [Redacted]@barneveld.nl | [Redacted]



🌱 Denk aan het milieu - moet dit bericht wel geprint worden?

Deze e-mail en eventuele bijlage(n) zijn alleen bestemd voor de geadresseerde. Als u dit bericht onbedoeld heeft ontvangen verzoeken wij u het te vernietigen en de afzender hierover te informeren. Het is niet toegestaan om een bericht of bijlage die niet voor u bestemd is te vermenigvuldigen, openbaar te maken dan wel te verspreiden.