Inhoudsopgave

25.00332-3 Zienswijze voornemen Handhaving + LOD Mulder Puinrecycling B.V. 4
2023W2938 8315265 aanvullende gegevens aanvraag omgevingsvergunning Westerhuisweg 30 Kootwijkerbroek 5
2023W2938_ADV_BPT 6
2023W2938_AKO 25.134.01 Mulder Kootwijkersbroek 20250729 10
f1 14
f2 15
f3 16
f4 17
b12 18
b2 20
b31 21
b32 22
Inleiding 10
Toetsingskader 11
Aanpak van het onderzoek 12
Resultaten 12
Samenvatting 13
2023W2938_ingebrachte zienwijzen Mulder 20241218 40
2023W2938_Milieutekening 43
3922 Milieutekening 43
2023W2938_papierenformulier 44
Aanvraaggegevens 44
Aanvrager 46
Gemachtigde 47
Locatie 49
Handelen in strijd met regels ruimtelijke ordening 50
Inrichting of mijnbouwwerk oprichten of veranderen (Milieu) 51
Bijlagen 55
Kosten 56
2023W2938_publiceerbareaanvraag 57

Aanvraaggegevens 57
Locatie 59
Handelen in strijd met regels ruimtelijke ordening 60
Inrichting of mijnbouwwerk oprichten of veranderen (Milieu) 61
Bijlagen 65
2023W2938-20231229-BRF_ONTV BEV 66
2023W2938-20241022-BRF_ONTW VERG 68
2023W2938-20241219-BRF_ONTV ZNW 72
2024H0317 SPOED 73
2024H0317-20250203-Memo 74
2025-09-02 10_17_27-Verslag wethoudersoverleg 14 juli 2025 - PD 77
210430 Toezeggingenbrief RO 78
240806 Inspectierapport 91
240806 Luchtfoto 94
241017 KVK Uittreksel - Mulder Puinrecycling BV ..95
241022 Inspectierapport 97
241022 Tekening inventarisatie Westerhuisweg 30.....100
241030 Inspectierapport 102
241030 Tekening inventarisatie Westerhuisweg 30.....105
241105 Berekening hoogte dwangsom 108
241107 Westerhuisweg 30 Gmb-2024-518829.....111
250204 Voornemen.lod puinbreken 112
250217 Zienswijze.....116
bijlage1 148
bijlage 2 165
bijlage 3 174
Bijlage 4 191
250528 LOD puinbreken Westerhuisweg 30 215
250528 Machtiging Craeaft Advies BV.....228
250602 pro forma bezwaarschrift LOD Westerhuisweg 30 229

250604 verlenging begunstigingstermijn LOD Westerhuisweg 30 230
aanlevering stukken bezoek D. de Groot 11-2015 .234
Aanvraag puinbreken op de Westerhuisweg 30 te Kootwijkerbroek 235
collegevoorstel weigering VVGB Westerhuisweg 30.....236
FW 2023W2938 8315265 aanvullende gegevens aanvraag omgevingsvergunning Westerhuisweg 30 Kootwijkerbroek 237
FW 2023W2938 omgevingsvergunning uitgebreid FW Aangevulde reactie puinbreken.....243
FW Adviesvraag milieuzonering (3).....245
FW Puinbreken Westerhuisweg 30 Kootwijkerbroek-1 251
FW Puinbreken Westerhuisweg 30 252
FW Verzoek om inspectie Westerhuisweg 30 (2024H0317)-1 253
FW Vinkekampweg 6 in Kootwijkerbroek.....254
FW Westerhuisweg 30 Kootwijkerbroek (2) 257
FW Westerhuisweg 30 Kootwijkerbroek.....259
ontwerpbesluit weigering VVGB Westerhuisweg 30.....261
publikatie voorgenomen weigering 2023W2938....262
raadsvoorstel weigering VVGB Westerhuisweg 30.....263

From: [redacted] / Craeft Advies
Sent on: maandag 17 februari 2025 15:48:43
To: [redacted]
CC: Wijnne, Bennie; Oosterwijk, Wim; [redacted] Mulder Puinrecycling
Subject: 25.00332-3 Zienswijze voornemen Handhaving + LOD Mulder Puinrecycling B.V.
Attachments: Gkc25.00332-3_BrfUit-ZienswijzeHHLOD.pdf (7.76 MB)

Geachte heer [redacted]

cc. wethouders Oosterwijk en Wijnne,

Bijgaand treft u een zienswijze aan op bovengenoemd voornemen tot handhavend optreden en het opleggen van een last onder dwangsom aan cliënt, Mulder Puinrecycling B.V. Gelet op recente overleggen zend ik dit schrijven op verzoek van cliënt bij deze ook aan de genoemde wethouders.

Een afschrift zend ik u per aangetekende post toe. Erop vertrouwende u hiermee voldoende te hebben geinformeerd, teken ik.

--
Met vriendelijke groet,

[redacted]
Juridisch adviseur

Middelerf 14-B, 3851 SP Ermelo
tel: 06 - [redacted]
www.craeftadvies.nl

Craeft Advies B.V.
KvK: 85966401
BTW-ID: NL863808736B01

CRAEFT
voorop in omgevingsrecht
vastgoed
grondzaken
omgevingsrecht
projectbegeleiding

Dit bericht en de eventueel daarbijbehorende bijlagen zijn uitsluitendbestemd voor de persoon aan wiehet is gericht en kan informatiebevatten die persoonlijk ofvertrouwelijk is. Verdere verspreiding,openbaarmaking ofvermenigvuldiging van dit bericht iszonder voorafgaande toestemmingvan verzender niet toegestaan.Indien dit bericht niet aan u is gericht,verzoeken wij u ons onmiddellijktelefonisch of per e-mail op dehoogte te stellen en het originelebericht te vernietigen. Gebruik dooranderen dan geadresseerde(n) isverboden. Op al onze diensten zijn algemene voorwaarden van toepassing, waarin onder meer een beperking van de aansprakelijkheid is opgenomen. De voorwaarden kunnen op verzoek kosteloos worden toegezonden en zijn vindbaar op onze website https://www.craeftadvies.nl/contact/. Dank voor uw begrip en medewerking.

From: [redacted] Craeft Advies
Sent on: dinsdag 29 juli 2025 17:39:12
To: [redacted] (OddV)
Subject: 2023W2938 / 8315265, aanvullende gegevens aanvraag omgevingsvergunning Westerhuisweg 30 Kootwijkerbroek
Attachments: AKO 25.134.01 Mulder Kootwijkersbroek.pdf (2.78 MB)

Geachte heer [redacted],

Bijgaand treft u een aanvullend onderzoek in het kader van bovengenoemde aanvraag.

--
Met vriendelijke groet,

[redacted]
Jurist

Middelerf 14-B, 3851 SP Ermelo
tel: 06 - [redacted]
www.craeftadvies.nl

Craeft Advies B.V.
KvK: 85966401
BTW-ID: NL863808736B01

vastgoed
grondzaken
omgevingsrecht
projectbegeleiding

Dit bericht en de eventueel daarbij behorende bijlagen zijn uitsluitend bestemd voor de persoon aan wie het is gericht en kan informatie bevatten die persoonlijk of vertrouwelijk is. Verdere verspreiding, openbaarmaking of vermenigvuldiging van dit bericht is zonder voorafgaande toestemming van verzender niet toegestaan. Indien dit bericht niet aan u is gericht, verzoeken wij u ons onmiddellijk telefonisch of per e-mail op de hoogte te stellen en het originele bericht te vernietigen. Gebruik door anderen dan geadresseerde(n) is verboden. Op al onze diensten zijn algemene voorwaarden van toepassing, waarin onder meer een beperking van de aansprakelijkheid is opgenomen. De voorwaarden kunnen op verzoek kosteloos worden toegezonden en zijn vindbaar op onze website https://www.craeftadvies.nl/contact/. Dank voor uw begrip en medewerking.

BESTEMMINGSPLANTOETS

Zaakcode Wave	2023W2938
Behandelaar Adres Activiteit Datum beoordeling Opmerkingen op tekening?	[redacted] Westerhuisweg 30 Kootwijkerbroek puinrecycling 30 oktober 2024 ☒ Nee ☐ Ja

TOETSING AAN GELDEND BESTEMMINGSPLAN

Samenvatting en conclusie (invullen vereist)

Naam bestemmingsplan	Buitengebied 2012	
Bestemming(en) en specifieke aanduiding(en)	Bedrijf - Landelijk Loonwerkbedrijf opslag	
Strijdigheid?	☐ Nee ☒ Ja	
Voorwaardelijke verplichting in het bestemmingsplan?	☒ Nee ☐ Ja	Zo ja, vermelden onder aan deze pagina bij Bijzonderheden en opnemen in de vergunning
Is een bestemmingsplan in voorbereiding?	☒ Nee ☐ Ja	Zo ja, ga ook naar pagina: TOETSING AAN BESTEMMINGSPLAN IN PROCEDURE

Strijdigheid	Artikel bestemmingsplan waarmee in strijd	Afwijking mogelijk?	
Er is een maximum milieucategorie 3.1 toegestaan. Puinbreken op locatie maakt het een milieucategorie 4.2	Artikel 5.1 onder a.	☐ Ja ☒ Nee	-

Motivering afwijking

Bijzonderheden / voorwaarden
Onderdeel D, bijlage I Bor 1.Als categorieën inrichtingen als bedoeld in artikel 41 van de Wet geluidhinder, die in belangrijke mate geluidhinder kunnen veroorzaken, worden aangewezen de categorieën inrichtingen die als zodanig zijn aangewezen in bijlage I, onderdeel C, onder g. 11.3, onder a tot en met e, met uitzondering van c, onder 6° onder g en onder k, 11.3 k.het breken, malen, zeven of drogen van: 1°.zand, grond, grind of steen, met uitzondering van puin en mergel;

Buitengebied 2012 geconsolideerd

Bestemmingsplan Gemeente Barneveld

meer kenmerken

geconsolideerd 24-09-2024 - geconsolideerd

Plekinfo Regels Bijlagen Toelichting Bijlagen Gerelateerd Overig

Bestemmingsvlakken (2)

- Waarde - Archeologie 1
- Bedrijf - Landelijk

Functieaanduidingen (2)

- specifieke vorm van bedrijf - loonwerkbedrijf
- opslag

Gebiedsaanduidingen (1)

- reconstructiewetzone - landbouwontwikkelingsgebied

Bijlage 2 **Staat van Bedrijfsactiviteiten**

SBI-CODE	SBI-CODE 2008		OMSCHRIJVING	AFSTANDEN IN METERS						
		nummer		GEUR	STOF	GELUID	GEVAAR	GROOTSTE AFSTAND		CATEGORIE
363	322		Muziekinstrumentenfabrieken	30	10	30	10	30		2
364	323		Sportartikelenfabrieken	30	10	50	30	50		3.1
365	324		Speelgoedartikelenfabrieken	30	10	50	30	50		3.1
3663.1	32991		Sociale werkvoorziening	0	30	30	0	30		2
3663.2	32999		Vervaardiging van overige goederen n.e.g.	30	10	50	30	50	D	3.1
37	38	-								
37	38	-	VOORBEREIDING TOT RECYCLING							
372	383202	A0	Puinbrekerijen en -malerijen:							
372	383202	A1	- v.c. < 100.000 t/j	30	100	300	10	300		4.2
372	383202	B	Rubberregeneratiebedrijven	300	50	100	50	300	R	4.2
372	383202	C	Afvalscheidingsinstallaties	200	200	300	50	300	C	4.2
40	35	-								

Artikel 5 Bedrijf - Landelijk

5.1 Bestemmingsomschrijving

De voor Bedrijf - Landelijk aangewezen gronden zijn bestemd voor:

a. ter plaatse van de aanduiding vermeld in onderstaande tabel voor het specifieke, met die aanduiding corresponderende bedrijf:

aanduiding	bedrijf	maximum milieucategorie
(sb-32)	specifieke vorm van bedrijf - loonwerkbedrijf	3.1

b. ter plaatse van de aanduiding 'agrarisch' tevens voor bedrijfsmatige agrarische nevenactiviteiten door de bewoner van de bedrijfswoning, met dien verstande dat intensieve veehouderij uitsluitend is toegestaan ter plaatse van de aanduiding 'intensieve veehouderij';

c. ter plaatse van de aanduiding 'specifieke vorm van bedrijf - rietopslag' ook voor rietopslag;

d. ter plaatse van de aanduiding 'opslag' tevens voor buitenopslag;

e. het gebruik als omschreven in artikel 5.5.1;

met daaraan ondergeschikt:

f. een bed & breakfast;

met de daarbij behorende:

g. bedrijfswoning(en) met bijbehorende bijgebouwen, uitgezonderd ter plaatse van de aanduiding 'bedrijfswoning uitgesloten', want daar zijn geen bedrijfswoningen toegestaan;
h. ter plaatse van de aanduiding 'specifieke bouwaanduiding - kleine woning' ook voor een kleine woning met bijbehorende bijgebouwen;
i. gebouwen;
j. bouwwerken, geen gebouwen zijnde;
k. werken, geen bouwwerken zijnde;
l. tuinen en erven;
m. parkeervoorzieningen;
n. groenvoorzieningen;
o. paden;
p. waterhuishoudkundige voorzieningen .

5.5.2 Gebruik strijdig met de bestemming

Als gebruik strijdig met de bestemming wordt aangemerkt:

a. het gebruik van gronden en bouwwerken voor buitenopslag tenzij op de verbeelding de aanduiding 'opslag' is aangegeven;
b. het gebruik van gronden en bouwwerken voor Wgh-inrichtingen. -> 6x per jaar maakt het geen Whg inrichting

5.6 Afwijken van de gebruiksregels

1. Het bevoegd gezag kan bij een omgevingsvergunning afwijken van artikel 5.1 aanhef en onder a en toestaan dat tevens landelijke bedrijven worden gevestigd die naar de aard en de invloed op de omgeving lager dan wel gelijk te stellen zijn met de ter plaatse toegestane bedrijven, mits:

a. de belangen van eigenaren/gebruikers van de nabijgelegen gronden mogen niet onevenredig worden geschaad;
b. er geen onevenredige aantasting plaatsvindt van de milieusituatie;
c. het te vestigen landelijke bedrijf moet binnen dezelfde of een lagere milieucategorie vallen, met dien verstande dat uitsluitend bedrijven zijn toegestaan die worden genoemd in de tabel in artikel 5.1, lid a, dan wel die daarmee vergelijkbaar zijn, mits het geen Wgh-inrichtingen of Bevi-inrichtingen betreft;
d. er mag geen afbreuk worden gedaan aan de ecologische en landschappelijke waarden;
e. er aangetoond wordt dat er geen sprake zal zijn van een onevenredige verkeersaantrekkende werking en dat het parkeren binnen het bestemmingsvlak plaatsvindt.

5.7 Wijzigingsbevoegdheid

3. Burgemeester en wethouders kunnen de bestemming Bedrijf - Landelijk wijzigen in de bestemming Bedrijf - Niet agrarisch, de bestemming wijzigen in Groen en één of meerdere voorwaardelijke verplichtingen opnemen in de regels, met inachtneming van het volgende:
    a. De totale (vloer)oppervlakte bebouwing ten behoeve van de bestemming Bedrijf - Niet agrarisch in het totaal maximaal 1.000 m² bedraagt per bestemmingsvlak, met dien verstande dat de (vloer)oppervlakte maximaal 750 m² mag bedragen ter plaatse van:
        - de aanduiding overige zone - ecologische hoofdstructuur;
        - de aanduiding reconstructiewetzone - extensiveringsgebied GV;
        - de aanduiding reconstructiewetzone - extensiveringsgebied V;
        - de dubbelbestemming Waarde - Cultuurlandschap.
    b. de belangen van eigenaren/gebruikers van de nabijgelegen gronden mogen niet onevenredig worden geschaad;
    c. er geen onevenredige aantasting plaatsvindt van de milieusituatie;
    d. het te vestigen bedrijf moet genoemd worden in categorie 1 en 2 van Bijlage 2 Staat van Bedrijfsactiviteiten, mits het geen Wgh-inrichtingen of Bevi-inrichtingen betreft;
    e. er mag geen afbreuk worden gedaan aan ecologische en landschappelijke waarden;
    f. er aangetoond wordt dat er geen sprake zal zijn van een onevenredige verkeersaantrekkende werking en dat het parkeren binnen het bestemmingsvlak plaatsvindt;
    g. uitsluitend het bestaande aantal bedrijfswoningen mag worden gebruikt voor als bedrijfswoning ten behoeve van de nieuwe bestemming;
    h. er dient sprake te zijn van sloop (en hergebruik) van gebouwen, waarbij de volgende eisen gelden:

Bedrijf - Niet agrarisch	**Benodigde inzetbare sloopmeters**
Tot en met 500 m² per m² vloeroppervlakte bedrijfsbebouwing	1 m²
Per m² vloeroppervlakte van 501 tot en met 1.000 m² vloeroppervlakte bedrijfsbebouwing	2 m²

met dien verstande dat in het kader van het toepassen van deze wijzigingsbevoegdheid voor hergebruik of sloop uitsluitend gebouwen kunnen worden gebruikt of gesloopt die binnen de toegestane oppervlakte voor de bestemming Bedrijf - Landelijk op het perceel aanwezig zijn waarop deze wijzigingsbevoegdheid wordt toegepast.

1.154 Wgh-inrichting

een inrichting die in belangrijke mate geluidhinder kan veroorzaken, zoals bedoeld in artikel 1.1 derde lid van de Wet milieubeheer en artikel 1 van de Wet geluidhinder en genoemd in bijlage I, onderdeel D van het Besluit omgevingsrecht;

AKOESTISCH BURO
TIDEMAN
AKOESTIEK / LAWAAIBEHEERSING

Kristenbosweg 20
7559 PN Hengelo
Telefoon: [redacted]
e-mail: info@tideman.nl
web:www.tideman.nl

Rapport nr. : **25.134.01 versie 01**
Betreft : Puinbreken Mulder
Opdrachtgever : Mulder Puinrecycling
Uitgevoerd : [redacted]
Datum : **16 juli 2025**

Inleiding

Mulder Puinrecycling, verder te noemen Mulder, is gelegen aan de Westerhuisweg 30 te Kootwijkerbroek. Het overgrote deel van de werkzaamheden wordt uitgevoerd in het buitengebied van Gelderland en is gerelateerd aan de opslaglocatie in Kootwijkerbroek. Voor de diverse grond- en infrawerken wordt een voorraad aan zand, grond en grind en overige bouwstoffen opgeslagen. Deze bouwstoffen worden met het eigen materieel naar de locatie van de opdrachtgever vervoerd en toegepast. De aanvoer van deze bouwstoffen komt uit eigen werkzaamheden ter plaatse van opdrachtgevers of wordt op de locatie gebracht door leveranciers.

Uit de werkzaamheden van infrastructurele projecten, demonteren van gebouwen, groenvoorziening en/of overig (agrarisch) loonwerk kunnen afvalstromen mee terug worden genomen naar het bedrijfsterrein. Deze stromen bestaan hoofdzakelijk uit bouw- en sloopafval, puin en groenafval. Het bouw- en sloopafval wordt grof gesorteerd in de afvalstromen puin, metaal, hout, dakleer en overig bouw- en sloopafval. Hiermee worden de transportbewegingen en verwerkingskosten verlaagd. Ongebroken puin wordt ook ingezameld van derden. Dit zullen met name bedrijven zijn.

Een fysieke behandeling van afvalstoffen, met uitzondering van grof puin, vindt niet plaats bij Mulder. Deze afstromen worden tijdelijk opgeslagen totdat deze worden afgevoerd naar een erkende verwerker.

Het grof puin wordt op het terrein verwerkt tot granulaat met behulp van een puinbreker. Het gaat om enkele dagen per jaar dat deze breker wordt ingezet op deze locatie (doorgaans 6 en maximaal 12 dagen).

Door het breken van het puin vindt de afvoer van het puin in de vorm van granulaat efficiënter plaats. Hiermee worden onnodige vervoerbewegingen en onnodig gebruik van materieel voorkomen. Eenvoudig gezegd gaat het minder vaak over de weg en hoeft het minder vaak te worden verladen met diesel aangedreven voertuigen.

Zowel het omgevingsplan (functieaanduiding “Bedrijf-Landelijk”) als de vigerende vergunning sluit het verwerken van puin niet uit. Omdat wel aan de standaardregels ten aanzien van geluid moet worden voldaan is een akoestisch onderzoek uitgevoerd naar de geluidbelasting ter plaatse van de omliggende woningen.

Toetsingskader

Dit bedrijf betreft een MBA (milieu belastende activiteit) waarvoor in het Omgevingsplan gemeente Barneveld geluidvoorschriften zijn gesteld. In de onderstaande afbeelding zijn de voorschriften per 10 juli 2025 weergegeven.

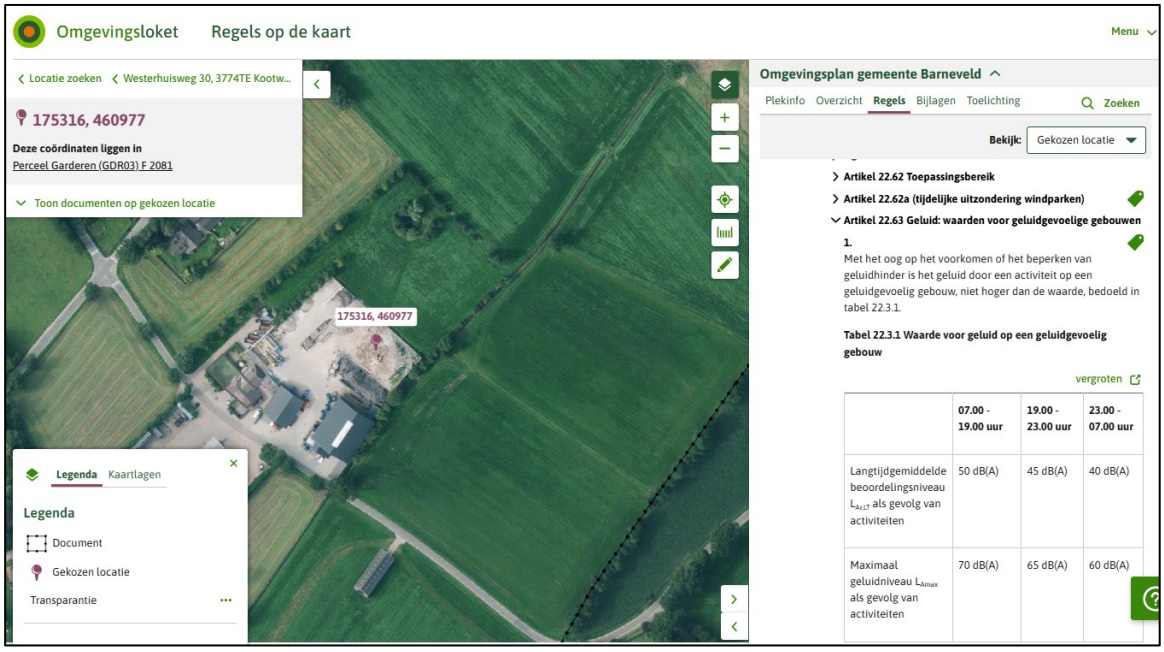

In artikel 22.63 worden de algemeen geldende regels benoemd. Aan de volgende waarden moet worden getoetst:

Tabel 22.3.1 Waarde voor geluid op een geluidgevoelig gebouw

	07:00–19:00 uur	19:00-23:00 uur	23:00–07:00 uur
Langtijdgemiddelde beoordelingsniveau $L_{Ar,LT}$ als gevolg van activiteiten	50 dB(A)	45 dB(A)	40 dB(A)
Maximaal geluidniveau L_{Amax} als gevolg van activiteiten	70 dB(A)	65 dB(A)	60 dB(A)

Aanpak van het onderzoek

De activiteiten puinbreken wijkt af van de activiteiten die doorgaans op dit terrein plaatsvinden. Op de dagen dat een puinbreken gebruikt wordt, staat alles in het teken van deze activiteit om alles zo efficiënt mogelijk te laten verlopen.

Het is deze afzonderlijke activiteit puinbreken die wordt getoetst aan de regels uit het Omgevingsplan. Het geluid bij de woningen wordt berekend met een rekenmodel conform de Omgevingsregeling, Bijlage IVh: meet- en rekenmethode geluid industrie. Er is gebruik gemaakt van GeoMilieu versie 2025.

In dit model wordt rekenkundig de geluidbelasting in de omgeving bepaald waarbij aannames worden gemaakt voor het bronvermogen van de breker, hoogte van wallen en afscherming en andere overdrachtskenmerken.

Voor het breken wordt een eigen puinbreker ingezet het merk Kleemann type MR130Z Evo. In bijlage 1-1 is een meting opgenomen waarbij het geluid in de maatgevende richting is vastgesteld waarbij de breker voor een wand is geplaatst. Deze meting omvat het geluid van de breker en het geluid van de kraan die de breker voedt. Deze geluidborn is gedurende 8 uur in bedrijf verondersteld.

Met een shovel wordt het gebroken puin (granulaat) weg geschept en wordt, indien dit noodzakelijk is, het puin richting de kraan geschoven. De ervaring leert dat een shovel ongeveer 50% van de tijd staat te wachten omdat de breker een kleinere breekcapaciteit heeft dan de shovel kan wegscheppen. Er is uitgegaan van 4 uur daadwerkelijk opscheppen en opduwen van granulaat en puin. Het bronvermogen van een shovel die granulaat wegschept is opgenomen als bijlage 1-2.

Met deze uitgangspunten is het geluid bij de woningen vastgesteld. Hierbij is voor een opstelling gekozen waarbij de puinbreker achter een blokkenwand staat met een hoogte van 3.5 meter. Op deze wijze wordt het geluid afgeschermd van de woning aan de Dwarsgraafweg en Laageinderweg.

Resultaten

Het bronvermogen van de puinbreker bedraagt 116.4 dB(A) loodrecht op de puinbreker. In de andere richtingen is het geluidniveau circa 4 dB lager vanwege de afscherming van de megablokken en de afscherming van de puinbreker zelf.

Met dit bronvermogen van 116.4 dB(A) in alle richtingen is de geluidbelasting berekend ter plaatse van de woningen. In figuur 3 zijn de resultaten opgenomen van de waarden voor $L_{Ar,LT}$ op een hoogte van 2 meter hoogte. In bijlage 2 zijn de berekende immissie waarden bij de woningen opgenomen voor alle punten. Het geluid per plaatse van de woningen voldoet met 50 dB(A) aan de standaardwaarde van 50 dB(A) zoals is genoemd in de bruidsschat.

De overige invoergegevens zijn opgenomen als bijlage 3.

Samenvatting

Het bronvermogen van de puinbreker is 116 dB(A). Deze waarde is in overeenstemming met eerdere metingen uitgevoerd bij Mulder op het terrein. De puinbreker wordt achter een blokkenwand met een hoogte van 3.5 meter geplaatst.

Op alle rekenpunten wordt op een hoogte van 2 meter voldaan aan de waarde van het $L_{Ar,LT}$ van 50 dB(A). Hiermee voldoet de activiteit puinbreken met het gebruik van een shovel aan de standaardwaarden voor het geluid in het omgevingsplan.

Hierbij wordt uitgegaan van een puinbreker met een bronvermogen van maximaal 116 dB(A) gedurende een periode van maximaal 8 uur breken (zonder pauzes).

Conclusie: het gebruik van een puinbreker is ten aanzien van geluid op grond van het omgevingsplan passend en er is geen sprake van onevenredige hinder. Daarmee kan het gebruik (ook) worden toegestaan op grond van de 12-dagenregeling.

[redacted]

Hengelo 16 juli 2025

Figuren en bijlagen:

Figuur 1:	luchtfoto met locatie breken
Figuur 2:	3D weergave model en detail opstelling
Figuur 3:	resultaten dagperiode 2m hoogte
Figuur 4:	weergave rekenmodel
Bijlage 1:	bronvermogens breker en shovel
Bijlage 2:	resultaten op alle woningen
Bijlage 3:	invoergegevens rekenmodel

LArLT tijdens IBS puinbreken

10 jul 2025, 16:50

Akoestisch Buro Tideman

Figuur 1

Omgevingswet, [Versie 01 van 25.134.01 Mulder Kootwijkersbroek - LArLT tijdens IBS puinbreken] , Geomilieu V2025 Licentiehouder: Akoestisch Buro Tideman

Figuur 2-1

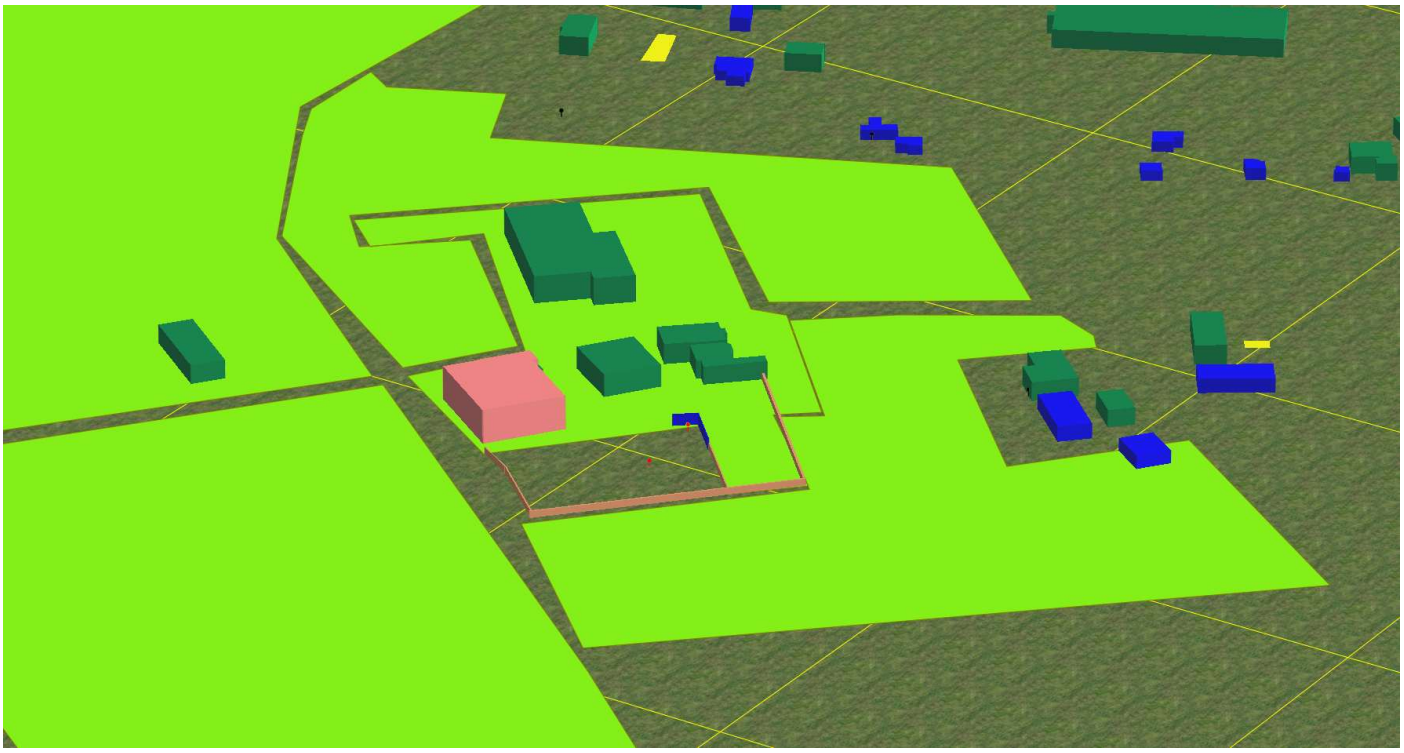

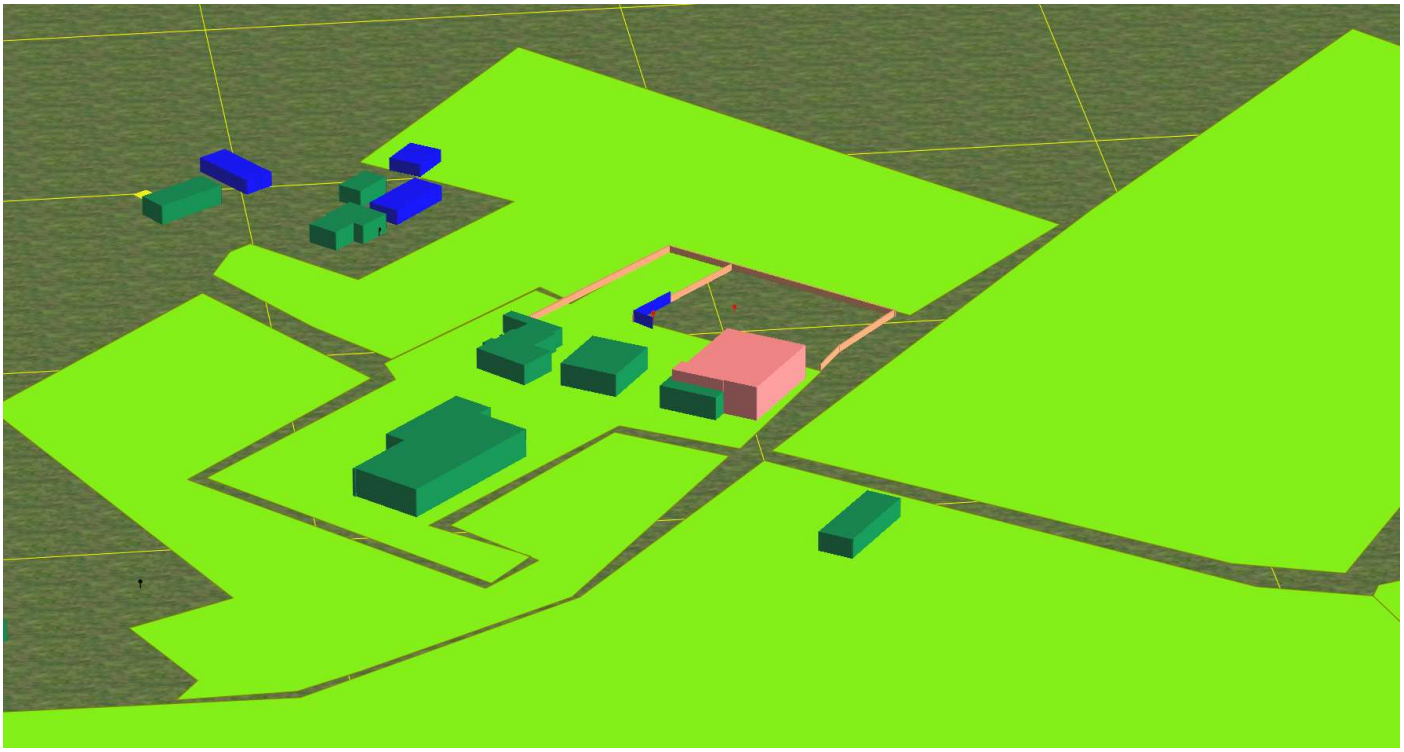

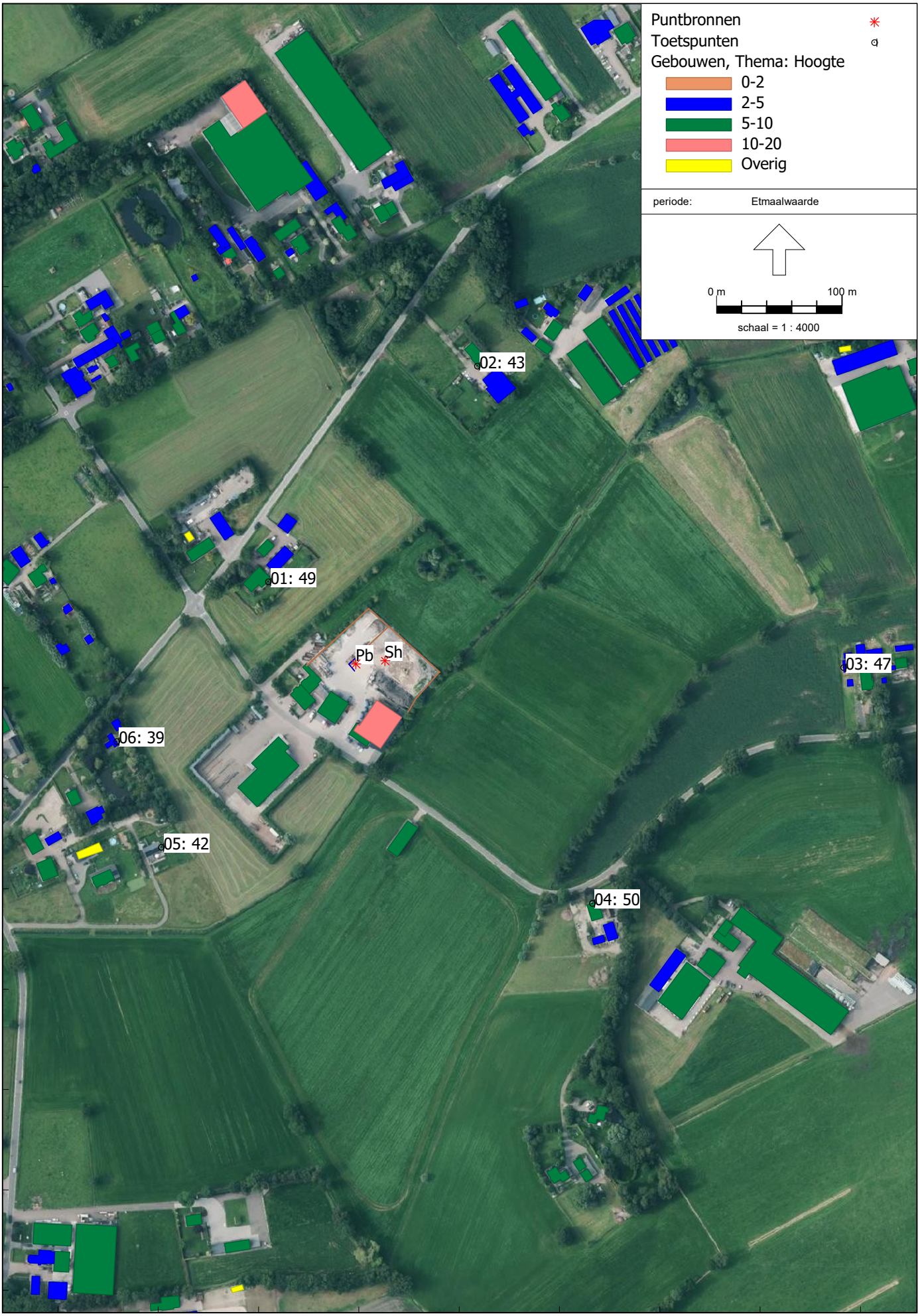
Puntbronnen
Toetspunten
Gebouwen, Thema: Hoogte
0-2
2-5
5-10
10-20
Overig
periode: Etmaalwaarde
0 m
100 m
schaal = 1 : 4000
02: 43
01: 49
Pb
Sh
03: 47
06: 39
05: 42
04: 50
461200
460800
175200
175600


Puntbronnen
Toetspunten
Bodemgebieden
Gebouwen, Thema: Hoogte
0-2
2-5
5-10
10-20
Overig
periode: Etmaalwaarde
0 m
300 m
schaal = 1 : 7026
461500
461000
460500
175000
175500
176000
02: 43
01: 49
PbSh
03: 47
06: 39
05: 42
04: 50

AKOESTISCH BURO TIDEMAN
AKOESTIEK / LAWAAIBEHEERSING

Bronsterkte berekeningen geconcentreerde bronmethode (methode II.2, HMRI 1999)

Project	:	24.194.01 Dekker Den Ham				
Geluidbron	:	Breken van puin				
Datum en tijd meting	:	18-10-24 11:41				
Beschrijving geluid	:	Puinbreken, breker staat voor muur				
Stoorlawaai	:	geen				
Correctie voor reflectie	:	3	dB			
Bronhoogte	:	2	m	*Bepaling halve of hele bol*		
Meetafstand (<20)	:	16	m	Afstand bron-ontvanger	16.0	[m]
Meethoogte	:	3	m	Omweg via bodem	16.8	[m]
LAmax minus LAeq	:	4.4	dB	Bijdrage door bodem	2.8	[dB(A)]
				als >1,5 dB dan Db=-2 dB anders Db=0.		

	31.5	63	125	250	500	1000	2000	4000	8000	dB(A)
Lp [dB(A)]	41	60.0	67.2	71.1	79.2	82.3	81.0	74.4	63.4	86.3
Dgeo [dB]	35.1	35.1	35.1	35.1	35.1	35.1	35.1	35.1	35.1	
Dbodem [dB]	-2.0	-2.0	-2.0	-2.0	-2.0	-2.0	-2.0	-2.0	-2.0	
Lw [dB(A)]	71.1	90.1	97.3	101.2	109.3	112.4	111.1	104.5	93.5	116.4

Gebruikte meetapparatuur
(type 1 instrument volgens de standaard IEC 651 en IEC 225)

	Merk	Type
Geluidniveaumeter	Cirrus	CR:171C
Microfoon	Cirrus	MK: 224
Afstandsmeter	Leica	D510 Disto
Calibrator (pistonfoon)	Cirrus	CR: 515

Weersomstandigheden

Windsnelheid	n.v.t.	[m/s]
Windrichting	n.v.t.	[-]
Temperatuur	n.v.t.	[°C]
Nat/Droog	n.v.t.	[-]

Foto ter illustratie

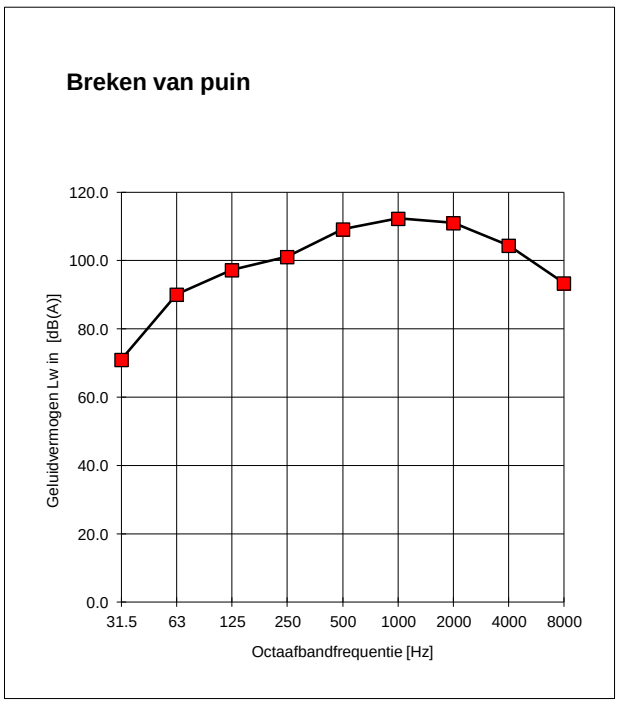

AKOESTISCH BURO TIDEMAN
AKOESTIEK / LAWAAIBEHEERSING

Bronsterkte berekeningen geconcentreerde bronmethode (methode II.2, HMRI 1999)

Project	:	Archief			
Geluidbron	:	Oppakken puin met shovel Komatsu WA480			
Datum en tijd meting	:	22-01-2007			
Beschrijving geluid	:	Motorgeluid shovel			
Stoorlawaai	:	geen			
Bronhoogte [m]	:	1.5	*Bepaling halve of hele bol*		
Meetafstand [m] (<20)	:	6	Afstand bron-ontvanger	6.0	[m]
Meethoogte [m]	:	2	Omweg via bodem	6.9	[m]
			Bijdrage door bodem	2.4	[dB(A)]
			als >1,5 dB dan Db=-2 dB anders Db=0.		

	31.5	63	125	250	500	1000	2000	4000	8000	dB(A)
Lp [dB(A)]	35.8	59.4	63.3	67.8	74.2	75.9	75.4	72.3	65.7	81.1
Dgeo [dB]	26.6	26.6	26.6	26.6	26.6	26.6	26.6	26.6	26.6	
Dbodem [dB]	-2.0	-2.0	-2.0	-2.0	-2.0	-2.0	-2.0	-2.0	-2.0	
Lw [dB(A)]	60.4	84.0	87.9	92.4	98.8	100.5	100.0	96.9	90.3	105.7

Gebruikte meetapparatuur
(type 1 instrument volgens de standaard IEC 651 en IEC 225)

	Merk	Type
Geluidniveaumeter	Rion	NA27
Microfoon	Rion	UC-53A
Voorversterker	Rion	NH-20
Calibrator (pistonfoon)	Brüel & Kjær	4230

Weersomstandigheden

Windsnelheid	n.v.t.	[m/s]
Windrichting	n.v.t.	[-]
Temperatuur	n.v.t.	[°C]
Nat/Droog	n.v.t.	[-]

Schets meetsituatie

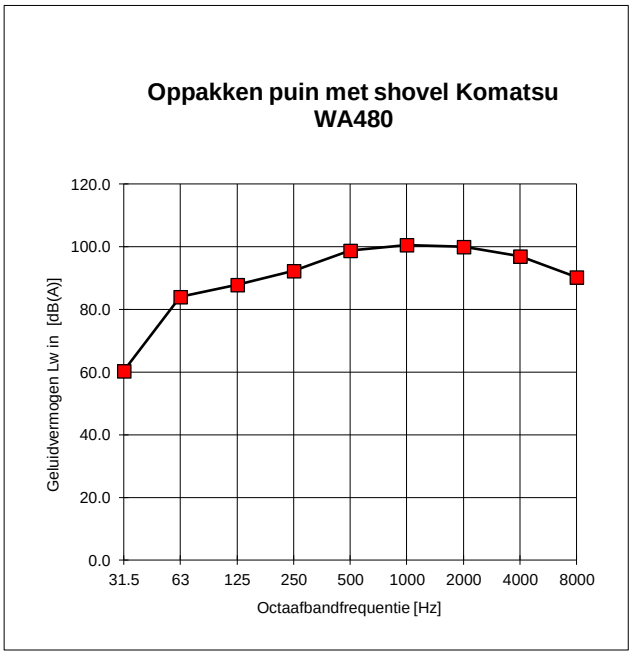

Rapport: Resultatentabel
Model: LArLT tijdens IBS puinbreken
LAeq totaalresultaten voor toetspunten
Groep: (hoofdgroep)
Groepsreductie: Nee

Naam Toetspunt	Omschrijving	X	Y	Hoogte	Dag	Avond	Nacht	Etmaal
01_A	Dwarsgraafweg 19 A, Kootwijkerbroek	175207.62	461044.88	2.00	49.2	--	--	49.2
02_A	Dwarsgraafweg 17, Kootwijkerbroek	175374.24	461216.79	2.00	42.9	--	--	42.9
03_A	Westerhuisweg 24, Harskamp (nieuw)	175666.36	460976.50	2.00	47.4	--	--	47.4
04_A	Westerhuisweg 27, Harskamp (nieuw)	175465.98	460788.49	2.00	50.5	--	--	50.5
05_A	Laageinderweg 63 A, Kootwijkerbroek	175122.26	460833.23	2.00	42.3	--	--	42.3
06_A	Laageinderweg 59 A, Kootwijkerbroek	175086.69	460917.61	2.00	38.9	--	--	38.9

Alle getoonde dB-waarden zijn A-gewogen

Rapport: Lijst van model eigenschappen
Model: LArLT tijdens IBS puinbreken

Model eigenschap	
Omschrijving	LArLT tijdens IBS puinbreken
Verantwoordelijke	[redacted]
Rekenmethode	#-1|Geluid algemeen|Omgevingswet|
Aangemaakt door	[redacted] op 9-7-2025
Laatst ingezien door	[redacted] op 10-7-2025
Model aangemaakt met	Geomilieu V2025
Periode definities	
- Dagperiode	07:00 - 19:00
- Avondperiode	19:00 - 23:00
- Nachtperiode	23:00 - 07:00
- Samengestelde periode	Etmaalwaarde
- Waarde	Max(Dag, Avond + 5, Nacht + 10)
Resultaten	
- Detailniveau toetspunt resultaten	Bronresultaten
- Detailniveau resultaten grids	Groepsresultaten
- Octaafresultaten ontvangers	Ja
Algemeen	
Standaard maaiveldhoogte	0
Rekenhoogte contouren	4
Modelinstellingen	
- Geluidstype	Industrie + Wegverkeer + Railverkeer + Windturbine
- Standaard bodemfactor [-]	0.3
- Meteorologische correctie	Ja
Optimalisatie	Industrie / Windturbine
- Zoekafstand [m]	--
- Max.refl.afstand [m]	1.0
- Dynamische foutmarge [dB]	--
- Max.refl.diepte [-]	1
- Clusteren gebouwen	Ja
- Verwijderen binnenwanden	Ja
Luchtdemping	Industrie / Windturbine
- Methode	Standaard
- Luchtdemping [dB/km]	0.02 / 0.07 / 0.25 / 0.76 / 1.63 / 2.86 / 6.23 / 19.00 / 67.40
Optimalisatie	Wegverkeer / Railverkeer
- Zoekafstand [m]	--
- Max.refl.afstand [m]	--
- Openingshoek [grd]	2
- Max.refl.diepte [-]	1
- Gebruik vereenvoudigde absorptiewaarde	Nee
- Geen reflectie als scherm meer dan 5° helt	Nee
Luchtdemping	Wegverkeer / Railverkeer
- Methode	Standaard
- Luchtdemping [dB/km]	0.00 / 0.00 / 0.00 / 1.00 / 2.00 / 4.00 / 10.00 / 23.00 / 58.00

Model: LArLT tijdens IBS puinbreken
Versie 01 van 25.134.01 Mulder Kootwijkersbroek - 25.134.01 Mulder Kootwijkersbroek
Groep: (hoofdgroep)
Lijst van Puntbronnen, voor rekenmethode Geluid algemeen - Omgevingswet

Groep	ItemID	Grp.ID	Datum	Naam	Omschr.	Vorm	X	Y
--	173	0	14:45, 10 jul 2025	Pb	Breken van puin	Punt	175277.50	460979.13
--	188	0	13:56, 10 jul 2025	Sh	Shovel	Punt	175300.70	460981.81

Model: LArLT tijdens IBS puinbreken
Versie 01 van 25.134.01 Mulder Kootwijkersbroek - 25.134.01 Mulder Kootwijkersbroek
Groep: (hoofdgroep)
Lijst van Puntbronnen, voor rekenmethode Geluid algemeen - Omgevingswet

Groep	Hoogte	Rel.H	Abs.H	Maaiveld	Hdef.	NEN3610ID	Namespace	LokaalID	Versie	Lmax	bron
--	2.20	2.20	2.20	0.00	Relatief						Nee
--	1.50	1.50	1.50	0.00	Relatief						Nee

Model: LArLT tijdens IBS puinbreken
Versie 01 van 25.134.01 Mulder Kootwijkersbroek - 25.134.01 Mulder Kootwijkersbroek
Groep: (hoofdgroep)
Lijst van Puntbronnen, voor rekenmethode Geluid algemeen - Omgevingswet

Groep	SituatieVan	Type	Richt.	Hoek	Cb(%)(D)	Cb(%)(A)	Cb(%)(N)	Tb(u)(D)	Tb(u)(A)	Tb(u)(N)
--	0	Normale puntbron	0.00	360.00	66.681	--	--	8.0017	--	--
--	0	Normale puntbron	0.00	360.00	33.343	--	--	4.0011	--	--

Model: LArLT tijdens IBS puinbreken
Versie 01 van 25.134.01 Mulder Kootwijkersbroek - 25.134.01 Mulder Kootwijkersbroek
Groep: (hoofdgroep)
Lijst van Puntbronnen, voor rekenmethode Geluid algemeen - Omgevingswet

Groep	Cb(D)	Cb(A)	Cb(N)	Weging	GeenRefl.	GeenDemping	GeenProces	Lw 31	Lw 63	Lw 125	Lw 250	Lw 500
--	1.76	--	--	A	Nee	Nee	Nee	71.10	90.10	97.30	101.20	109.30
--	4.77	--	--	A	Nee	Nee	Nee	60.40	84.00	87.90	92.40	98.80

Model: LArLT tijdens IBS puinbreken
Versie 01 van 25.134.01 Mulder Kootwijkersbroek - 25.134.01 Mulder Kootwijkersbroek
Groep: (hoofdgroep)
Lijst van Puntbronnen, voor rekenmethode Geluid algemeen - Omgevingswet

Groep	Lw 1k	Lw 2k	Lw 4k	Lw 8k	Lw Totaal	Red 31	Red 63	Red 125	Red 250	Red 500	Red 1k	Red 2k
--	112.40	111.10	104.50	93.50	116.41	0.00	0.00	0.00	0.00	0.00	0.00	0.00
--	100.50	100.00	96.90	90.30	105.73	0.00	0.00	0.00	0.00	0.00	0.00	0.00

Model: LArLT tijdens IBS puinbreken
Versie 01 van 25.134.01 Mulder Kootwijkersbroek - 25.134.01 Mulder Kootwijkersbroek
Groep: (hoofdgroep)
Lijst van Puntbronnen, voor rekenmethode Geluid algemeen - Omgevingswet

Groep	Red 4k	Red 8k	Lwr 31	Lwr 63	Lwr 125	Lwr 250	Lwr 500	Lwr 1k	Lwr 2k	Lwr 4k	Lwr 8k	Lwr Totaal
--	0.00	0.00	71.10	90.10	97.30	101.20	109.30	112.40	111.10	104.50	93.50	116.41
--	0.00	0.00	60.40	84.00	87.90	92.40	98.80	100.50	100.00	96.90	90.30	105.73

Model: LArLT tijdens IBS puinbreken
Versie 01 van 25.134.01 Mulder Kootwijkersbroek - 25.134.01 Mulder Kootwijkersbroek
Groep: (hoofdgroep)
Lijst van Toetspunten, voor rekenmethode Geluid algemeen - Omgevingswet

Naam	Omschr.	Maaiveld	Hdef.	Namespace	LokaalID	Versie	Hoogte A	Hoogte B
01	Dwarsgraafweg 19 A, Kootwijkerbroek	0.00	Relatief				2.00	--
02	Dwarsgraafweg 17, Kootwijkerbroek	0.00	Relatief				2.00	--
03	Westerhuisweg 24, Harskamp (nieuw)	0.00	Relatief				2.00	--
04	Westerhuisweg 27, Harskamp (nieuw)	0.00	Relatief				2.00	--
05	Laageinderweg 63 A, Kootwijkerbroek	0.00	Relatief				2.00	--
06	Laageinderweg 59 A, Kootwijkerbroek	0.00	Relatief				2.00	--

Model: LArLT tijdens IBS puinbreken
Versie 01 van 25.134.01 Mulder Kootwijkersbroek - 25.134.01 Mulder Kootwijkersbroek
Groep: (hoofdgroep)
Lijst van Toetspunten, voor rekenmethode Geluid algemeen - Omgevingswet

Naam	Hoogte C	Hoogte D	Hoogte E	Hoogte F	Gevel
01	--	--	--	--	Ja
02	--	--	--	--	Ja
03	--	--	--	--	Ja
04	--	--	--	--	Ja
05	--	--	--	--	Ja
06	--	--	--	--	Ja

Model: LArLT tijdens IBS puinbreken
Versie 01 van 25.134.01 Mulder Kootwijkersbroek - 25.134.01 Mulder Kootwijkersbroek
Groep: (hoofdgroep)
Lijst van Bodemgebieden, voor rekenmethode Geluid algemeen - Omgevingswet

Naam	Omschr.	Namespace	LokaalID	Versie	Bf
Bh	Harde bodem				0.00
Bz1	Weiland				1.00
Bz2	Weiland				1.00
Bz3	Weiland				1.00
Bz4	Weiland				1.00
Bz5	Weiland				1.00
Bz6	Weiland				1.00
Bz7	Weiland				1.00

Model: LArLT tijdens IBS puinbreken
Versie 01 van 25.134.01 Mulder Kootwijkersbroek - 25.134.01 Mulder Kootwijkersbroek
Groep: (hoofdgroep)
Lijst van Gebouwen, voor rekenmethode Geluid algemeen - Omgevingswet

Naam	Omschr.	Hoogte	Maaiveld	Hdef.	Namespace	LokaalID	Versie	Functie	Gebouwtype	BAG-id	Gemeente
NL.IMBAG.P		4.34	0.00	Relatief							
NL.IMBAG.P		3.98	0.00	Relatief							
NL.IMBAG.P		3.16	0.00	Relatief							
NL.IMBAG.P		5.65	0.00	Relatief							
NL.IMBAG.P		6.55	0.00	Relatief							
NL.IMBAG.P		2.64	0.00	Relatief							
NL.IMBAG.P		3.64	0.00	Relatief							
NL.IMBAG.P		2.41	0.00	Relatief							
NL.IMBAG.P		5.22	0.00	Relatief							
NL.IMBAG.P		4.70	0.00	Relatief							
NL.IMBAG.P		5.07	0.00	Relatief							
NL.IMBAG.P		5.09	0.00	Relatief							
NL.IMBAG.P		5.44	0.00	Relatief							
NL.IMBAG.P		3.18	0.00	Relatief							
NL.IMBAG.P		4.79	0.00	Relatief							
NL.IMBAG.P		5.06	0.00	Relatief							
NL.IMBAG.P		3.67	0.00	Relatief							
NL.IMBAG.P		5.63	0.00	Relatief							
NL.IMBAG.P		5.82	0.00	Relatief							
NL.IMBAG.P		6.59	0.00	Relatief							
NL.IMBAG.P		3.25	0.00	Relatief							
NL.IMBAG.P		6.51	0.00	Relatief							
NL.IMBAG.P		5.60	0.00	Relatief							
NL.IMBAG.P		4.26	0.00	Relatief							
NL.IMBAG.P		6.07	0.00	Relatief							
NL.IMBAG.P		2.70	0.00	Relatief							
NL.IMBAG.P		5.82	0.00	Relatief							
NL.IMBAG.P		6.08	0.00	Relatief							
NL.IMBAG.P		5.93	0.00	Relatief							
NL.IMBAG.P		3.20	0.00	Relatief							
NL.IMBAG.P		6.83	0.00	Relatief							
NL.IMBAG.P		6.18	0.00	Relatief							
NL.IMBAG.P		7.07	0.00	Relatief							
NL.IMBAG.P		5.78	0.00	Relatief							
NL.IMBAG.P		5.18	0.00	Relatief							
NL.IMBAG.P		3.05	0.00	Relatief							
NL.IMBAG.P		8.28	0.00	Relatief							
NL.IMBAG.P		4.80	0.00	Relatief							
NL.IMBAG.P		3.26	0.00	Relatief							
NL.IMBAG.P		5.66	0.00	Relatief							
NL.IMBAG.P		5.52	0.00	Relatief							
NL.IMBAG.P		3.26	0.00	Relatief							
NL.IMBAG.P		3.74	0.00	Relatief							
NL.IMBAG.P		3.15	0.00	Relatief							
NL.IMBAG.P		3.61	0.00	Relatief							
NL.IMBAG.P		4.59	0.00	Relatief							
NL.IMBAG.P		5.70	0.00	Relatief							
NL.IMBAG.P		4.62	0.00	Relatief							
NL.IMBAG.P		5.30	0.00	Relatief							
NL.IMBAG.P		5.28	0.00	Relatief							
NL.IMBAG.P		3.45	0.00	Relatief							
NL.IMBAG.P		3.12	0.00	Relatief							
NL.IMBAG.P		4.99	0.00	Relatief							
NL.IMBAG.P		4.45	0.00	Relatief							
NL.IMBAG.P		4.53	0.00	Relatief							
NL.IMBAG.P		5.91	0.00	Relatief							
NL.IMBAG.P		6.05	0.00	Relatief							
NL.IMBAG.P		4.45	0.00	Relatief							
NL.IMBAG.P		4.21	0.00	Relatief							
NL.IMBAG.P		6.49	0.00	Relatief							
NL.IMBAG.P		3.63	0.00	Relatief							
NL.IMBAG.P		5.06	0.00	Relatief							
NL.IMBAG.P		4.27	0.00	Relatief							

Model: LArLT tijdens IBS puinbreken
Versie 01 van 25.134.01 Mulder Kootwijkersbroek - 25.134.01 Mulder Kootwijkersbroek
Groep: (hoofdgroep)
Lijst van Gebouwen, voor rekenmethode Geluid algemeen - Omgevingswet

Naam	Jaar	AHN-jaar	Trust	Cp	Zwevend	Refl. 31	Refl. 63	Refl. 125	Refl. 250	Refl. 500	Refl. 1k
NL.IMBAG.P	0	0		Scherp	False	0.80	0.80	0.80	0.80	0.80	0.80
NL.IMBAG.P	0	0		Scherp	False	0.80	0.80	0.80	0.80	0.80	0.80
NL.IMBAG.P	0	0		Scherp	False	0.80	0.80	0.80	0.80	0.80	0.80
NL.IMBAG.P	0	0		Scherp	False	0.80	0.80	0.80	0.80	0.80	0.80
NL.IMBAG.P	0	0		Scherp	False	0.80	0.80	0.80	0.80	0.80	0.80
NL.IMBAG.P	0	0		Scherp	False	0.80	0.80	0.80	0.80	0.80	0.80
NL.IMBAG.P	0	0		Scherp	False	0.80	0.80	0.80	0.80	0.80	0.80
NL.IMBAG.P	0	0		Scherp	False	0.80	0.80	0.80	0.80	0.80	0.80
NL.IMBAG.P	0	0		Scherp	False	0.80	0.80	0.80	0.80	0.80	0.80
NL.IMBAG.P	0	0		Scherp	False	0.80	0.80	0.80	0.80	0.80	0.80
NL.IMBAG.P	0	0		Scherp	False	0.80	0.80	0.80	0.80	0.80	0.80
NL.IMBAG.P	0	0		Scherp	False	0.80	0.80	0.80	0.80	0.80	0.80
NL.IMBAG.P	0	0		Scherp	False	0.80	0.80	0.80	0.80	0.80	0.80
NL.IMBAG.P	0	0		Scherp	False	0.80	0.80	0.80	0.80	0.80	0.80
NL.IMBAG.P	0	0		Scherp	False	0.80	0.80	0.80	0.80	0.80	0.80
NL.IMBAG.P	0	0		Scherp	False	0.80	0.80	0.80	0.80	0.80	0.80
NL.IMBAG.P	0	0		Scherp	False	0.80	0.80	0.80	0.80	0.80	0.80
NL.IMBAG.P	0	0		Scherp	False	0.80	0.80	0.80	0.80	0.80	0.80
NL.IMBAG.P	0	0		Scherp	False	0.80	0.80	0.80	0.80	0.80	0.80
NL.IMBAG.P	0	0		Scherp	False	0.80	0.80	0.80	0.80	0.80	0.80
NL.IMBAG.P	0	0		Scherp	False	0.80	0.80	0.80	0.80	0.80	0.80
NL.IMBAG.P	0	0		Scherp	False	0.80	0.80	0.80	0.80	0.80	0.80
NL.IMBAG.P	0	0		Scherp	False	0.80	0.80	0.80	0.80	0.80	0.80
NL.IMBAG.P	0	0		Scherp	False	0.80	0.80	0.80	0.80	0.80	0.80
NL.IMBAG.P	0	0		Scherp	False	0.80	0.80	0.80	0.80	0.80	0.80
NL.IMBAG.P	0	0		Scherp	False	0.80	0.80	0.80	0.80	0.80	0.80
NL.IMBAG.P	0	0		Scherp	False	0.80	0.80	0.80	0.80	0.80	0.80
NL.IMBAG.P	0	0		Scherp	False	0.80	0.80	0.80	0.80	0.80	0.80
NL.IMBAG.P	0	0		Scherp	False	0.80	0.80	0.80	0.80	0.80	0.80
NL.IMBAG.P	0	0		Scherp	False	0.80	0.80	0.80	0.80	0.80	0.80
NL.IMBAG.P	0	0		Scherp	False	0.80	0.80	0.80	0.80	0.80	0.80
NL.IMBAG.P	0	0		Scherp	False	0.80	0.80	0.80	0.80	0.80	0.80
NL.IMBAG.P	0	0		Scherp	False	0.80	0.80	0.80	0.80	0.80	0.80
NL.IMBAG.P	0	0		Scherp	False	0.80	0.80	0.80	0.80	0.80	0.80
NL.IMBAG.P	0	0		Scherp	False	0.80	0.80	0.80	0.80	0.80	0.80
NL.IMBAG.P	0	0		Scherp	False	0.80	0.80	0.80	0.80	0.80	0.80
NL.IMBAG.P	0	0		Scherp	False	0.80	0.80	0.80	0.80	0.80	0.80
NL.IMBAG.P	0	0		Scherp	False	0.80	0.80	0.80	0.80	0.80	0.80
NL.IMBAG.P	0	0		Scherp	False	0.80	0.80	0.80	0.80	0.80	0.80
NL.IMBAG.P	0	0		Scherp	False	0.80	0.80	0.80	0.80	0.80	0.80
NL.IMBAG.P	0	0		Scherp	False	0.80	0.80	0.80	0.80	0.80	0.80
NL.IMBAG.P	0	0		Scherp	False	0.80	0.80	0.80	0.80	0.80	0.80
NL.IMBAG.P	0	0		Scherp	False	0.80	0.80	0.80	0.80	0.80	0.80
NL.IMBAG.P	0	0		Scherp	False	0.80	0.80	0.80	0.80	0.80	0.80
NL.IMBAG.P	0	0		Scherp	False	0.80	0.80	0.80	0.80	0.80	0.80
NL.IMBAG.P	0	0		Scherp	False	0.80	0.80	0.80	0.80	0.80	0.80
NL.IMBAG.P	0	0		Scherp	False	0.80	0.80	0.80	0.80	0.80	0.80
NL.IMBAG.P	0	0		Scherp	False	0.80	0.80	0.80	0.80	0.80	0.80
NL.IMBAG.P	0	0		Scherp	False	0.80	0.80	0.80	0.80	0.80	0.80
NL.IMBAG.P	0	0		Scherp	False	0.80	0.80	0.80	0.80	0.80	0.80
NL.IMBAG.P	0	0		Scherp	False	0.80	0.80	0.80	0.80	0.80	0.80
NL.IMBAG.P	0	0		Scherp	False	0.80	0.80	0.80	0.80	0.80	0.80
NL.IMBAG.P	0	0		Scherp	False	0.80	0.80	0.80	0.80	0.80	0.80
NL.IMBAG.P	0	0		Scherp	False	0.80	0.80	0.80	0.80	0.80	0.80
NL.IMBAG.P	0	0		Scherp	False	0.80	0.80	0.80	0.80	0.80	0.80
NL.IMBAG.P	0	0		Scherp	False	0.80	0.80	0.80	0.80	0.80	0.80
NL.IMBAG.P	0	0		Scherp	False	0.80	0.80	0.80	0.80	0.80	0.80
NL.IMBAG.P	0	0		Scherp	False	0.80	0.80	0.80	0.80	0.80	0.80
NL.IMBAG.P	0	0		Scherp	False	0.80	0.80	0.80	0.80	0.80	0.80
NL.IMBAG.P	0	0		Scherp	False	0.80	0.80	0.80	0.80	0.80	0.80
NL.IMBAG.P	0	0		Scherp	False	0.80	0.80	0.80	0.80	0.80	0.80
NL.IMBAG.P	0	0		Scherp	False	0.80	0.80	0.80	0.80	0.80	0.80
NL.IMBAG.P	0	0		Scherp	False	0.80	0.80	0.80	0.80	0.80	0.80

Model: LArLT tijdens IBS puinbreken
Versie 01 van 25.134.01 Mulder Kootwijkersbroek - 25.134.01 Mulder Kootwijkersbroek
Groep: (hoofdgroep)
Lijst van Gebouwen, voor rekenmethode Geluid algemeen - Omgevingswet

Naam	Refl. 2k	Refl. 4k	Refl. 8k
NL.IMBAG.P	0.80	0.80	0.80
NL.IMBAG.P	0.80	0.80	0.80
NL.IMBAG.P	0.80	0.80	0.80
NL.IMBAG.P	0.80	0.80	0.80
NL.IMBAG.P	0.80	0.80	0.80
NL.IMBAG.P	0.80	0.80	0.80
NL.IMBAG.P	0.80	0.80	0.80
NL.IMBAG.P	0.80	0.80	0.80
NL.IMBAG.P	0.80	0.80	0.80
NL.IMBAG.P	0.80	0.80	0.80
NL.IMBAG.P	0.80	0.80	0.80
NL.IMBAG.P	0.80	0.80	0.80
NL.IMBAG.P	0.80	0.80	0.80
NL.IMBAG.P	0.80	0.80	0.80
NL.IMBAG.P	0.80	0.80	0.80
NL.IMBAG.P	0.80	0.80	0.80
NL.IMBAG.P	0.80	0.80	0.80
NL.IMBAG.P	0.80	0.80	0.80
NL.IMBAG.P	0.80	0.80	0.80
NL.IMBAG.P	0.80	0.80	0.80
NL.IMBAG.P	0.80	0.80	0.80
NL.IMBAG.P	0.80	0.80	0.80
NL.IMBAG.P	0.80	0.80	0.80
NL.IMBAG.P	0.80	0.80	0.80
NL.IMBAG.P	0.80	0.80	0.80
NL.IMBAG.P	0.80	0.80	0.80
NL.IMBAG.P	0.80	0.80	0.80
NL.IMBAG.P	0.80	0.80	0.80
NL.IMBAG.P	0.80	0.80	0.80
NL.IMBAG.P	0.80	0.80	0.80
NL.IMBAG.P	0.80	0.80	0.80
NL.IMBAG.P	0.80	0.80	0.80
NL.IMBAG.P	0.80	0.80	0.80
NL.IMBAG.P	0.80	0.80	0.80
NL.IMBAG.P	0.80	0.80	0.80
NL.IMBAG.P	0.80	0.80	0.80
NL.IMBAG.P	0.80	0.80	0.80
NL.IMBAG.P	0.80	0.80	0.80
NL.IMBAG.P	0.80	0.80	0.80
NL.IMBAG.P	0.80	0.80	0.80
NL.IMBAG.P	0.80	0.80	0.80
NL.IMBAG.P	0.80	0.80	0.80
NL.IMBAG.P	0.80	0.80	0.80
NL.IMBAG.P	0.80	0.80	0.80
NL.IMBAG.P	0.80	0.80	0.80
NL.IMBAG.P	0.80	0.80	0.80
NL.IMBAG.P	0.80	0.80	0.80
NL.IMBAG.P	0.80	0.80	0.80
NL.IMBAG.P	0.80	0.80	0.80
NL.IMBAG.P	0.80	0.80	0.80
NL.IMBAG.P	0.80	0.80	0.80
NL.IMBAG.P	0.80	0.80	0.80
NL.IMBAG.P	0.80	0.80	0.80
NL.IMBAG.P	0.80	0.80	0.80
NL.IMBAG.P	0.80	0.80	0.80
NL.IMBAG.P	0.80	0.80	0.80
NL.IMBAG.P	0.80	0.80	0.80
NL.IMBAG.P	0.80	0.80	0.80
NL.IMBAG.P	0.80	0.80	0.80
NL.IMBAG.P	0.80	0.80	0.80
NL.IMBAG.P	0.80	0.80	0.80
NL.IMBAG.P	0.80	0.80	0.80
NL.IMBAG.P	0.80	0.80	0.80

Model: LArLT tijdens IBS puinbreken
Versie 01 van 25.134.01 Mulder Kootwijkersbroek - 25.134.01 Mulder Kootwijkersbroek
Groep: (hoofdgroep)
Lijst van Gebouwen, voor rekenmethode Geluid algemeen - Omgevingswet

Naam	Omschr.	Hoogte	Maaiveld	Hdef.	Namespace	LokaalID	Versie	Functie	Gebouwtype	BAG-id	Gemeente
NL.IMBAG.P		7.93	0.00	Relatief							
NL.IMBAG.P		10.85	0.00	Relatief							
NL.IMBAG.P		5.84	0.00	Relatief							
NL.IMBAG.P		5.35	0.00	Relatief							
NL.IMBAG.P		3.89	0.00	Relatief							
NL.IMBAG.P		6.12	0.00	Relatief							
NL.IMBAG.P		5.70	0.00	Relatief							
NL.IMBAG.P		3.90	0.00	Relatief							
NL.IMBAG.P		4.07	0.00	Relatief							
NL.IMBAG.P		7.67	0.00	Relatief							
NL.IMBAG.P		5.22	0.00	Relatief							
NL.IMBAG.P		7.59	0.00	Relatief							
NL.IMBAG.P		7.75	0.00	Relatief							
NL.IMBAG.P		3.41	0.00	Relatief							
NL.IMBAG.P		0.67	0.00	Relatief							
NL.IMBAG.P		12.03	0.00	Relatief							
NL.IMBAG.P		5.70	0.00	Relatief							
NL.IMBAG.P		2.97	0.00	Relatief							
NL.IMBAG.P		5.87	0.00	Relatief							
NL.IMBAG.P		4.76	0.00	Relatief							
NL.IMBAG.P		4.21	0.00	Relatief							
NL.IMBAG.P		5.43	0.00	Relatief							
NL.IMBAG.P		3.16	0.00	Relatief							
NL.IMBAG.P		3.05	0.00	Relatief							
NL.IMBAG.P		2.49	0.00	Relatief							
NL.IMBAG.P		2.80	0.00	Relatief							
NL.IMBAG.P		4.49	0.00	Relatief							
NL.IMBAG.P		4.75	0.00	Relatief							
NL.IMBAG.P		4.35	0.00	Relatief							
NL.IMBAG.P		6.75	0.00	Relatief							
NL.IMBAG.P		6.84	0.00	Relatief							
NL.IMBAG.P		10.08	0.00	Relatief							
NL.IMBAG.P		4.95	0.00	Relatief							
NL.IMBAG.P		6.01	0.00	Relatief							
NL.IMBAG.P		3.20	0.00	Relatief							
NL.IMBAG.P		6.05	0.00	Relatief							
NL.IMBAG.P		3.09	0.00	Relatief							
NL.IMBAG.P		0.00	0.00	Relatief							
NL.IMBAG.P		0.00	0.00	Relatief							
NL.IMBAG.P		6.03	0.00	Relatief							
NL.IMBAG.P		0.00	0.00	Relatief							
NL.IMBAG.P		3.95	0.00	Relatief							
NL.IMBAG.P		5.59	0.00	Relatief							
NL.IMBAG.P		2.16	0.00	Relatief							
NL.IMBAG.P		2.81	0.00	Relatief							
NL.IMBAG.P		2.22	0.00	Relatief							
NL.IMBAG.P		2.31	0.00	Relatief							
NL.IMBAG.P		4.22	0.00	Relatief							
NL.IMBAG.P		4.13	0.00	Relatief							
NL.IMBAG.P		5.36	0.00	Relatief							
NL.IMBAG.P		7.56	0.00	Relatief							
NL.IMBAG.P		6.32	0.00	Relatief							
NL.IMBAG.P		5.29	0.00	Relatief							
NL.IMBAG.P		6.22	0.00	Relatief							
NL.IMBAG.P		3.89	0.00	Relatief							
NL.IMBAG.P		5.14	0.00	Relatief							
NL.IMBAG.P		4.21	0.00	Relatief							
NL.IMBAG.P		5.14	0.00	Relatief							
NL.IMBAG.P		5.79	0.00	Relatief							
NL.IMBAG.P		2.71	0.00	Relatief							
NL.IMBAG.P		5.94	0.00	Relatief							
NL.IMBAG.P		6.98	0.00	Relatief							
NL.IMBAG.P		3.02	0.00	Relatief							

Model: LArLT tijdens IBS puinbreken
Versie 01 van 25.134.01 Mulder Kootwijkersbroek - 25.134.01 Mulder Kootwijkersbroek
Groep: (hoofdgroep)
Lijst van Gebouwen, voor rekenmethode Geluid algemeen - Omgevingswet

Naam	Jaar	AHN-jaar	Trust	Cp	Zwevend	Refl. 31	Refl. 63	Refl. 125	Refl. 250	Refl. 500	Refl. 1k
NL.IMBAG.P	0	0		Scherp	False	0.80	0.80	0.80	0.80	0.80	0.80
NL.IMBAG.P	0	0		Scherp	False	0.80	0.80	0.80	0.80	0.80	0.80
NL.IMBAG.P	0	0		Scherp	False	0.80	0.80	0.80	0.80	0.80	0.80
NL.IMBAG.P	0	0		Scherp	False	0.80	0.80	0.80	0.80	0.80	0.80
NL.IMBAG.P	0	0		Scherp	False	0.80	0.80	0.80	0.80	0.80	0.80
NL.IMBAG.P	0	0		Scherp	False	0.80	0.80	0.80	0.80	0.80	0.80
NL.IMBAG.P	0	0		Scherp	False	0.80	0.80	0.80	0.80	0.80	0.80
NL.IMBAG.P	0	0		Scherp	False	0.80	0.80	0.80	0.80	0.80	0.80
NL.IMBAG.P	0	0		Scherp	False	0.80	0.80	0.80	0.80	0.80	0.80
NL.IMBAG.P	0	0		Scherp	False	0.80	0.80	0.80	0.80	0.80	0.80
NL.IMBAG.P	0	0		Scherp	False	0.80	0.80	0.80	0.80	0.80	0.80
NL.IMBAG.P	0	0		Scherp	False	0.80	0.80	0.80	0.80	0.80	0.80
NL.IMBAG.P	0	0		Scherp	False	0.80	0.80	0.80	0.80	0.80	0.80
NL.IMBAG.P	0	0		Scherp	False	0.80	0.80	0.80	0.80	0.80	0.80
NL.IMBAG.P	0	0		Scherp	False	0.80	0.80	0.80	0.80	0.80	0.80
NL.IMBAG.P	0	0		Scherp	False	0.80	0.80	0.80	0.80	0.80	0.80
NL.IMBAG.P	0	0		Scherp	False	0.80	0.80	0.80	0.80	0.80	0.80
NL.IMBAG.P	0	0		Scherp	False	0.80	0.80	0.80	0.80	0.80	0.80
NL.IMBAG.P	0	0		Scherp	False	0.80	0.80	0.80	0.80	0.80	0.80
NL.IMBAG.P	0	0		Scherp	False	0.80	0.80	0.80	0.80	0.80	0.80
NL.IMBAG.P	0	0		Scherp	False	0.80	0.80	0.80	0.80	0.80	0.80
NL.IMBAG.P	0	0		Scherp	False	0.80	0.80	0.80	0.80	0.80	0.80
NL.IMBAG.P	0	0		Scherp	False	0.80	0.80	0.80	0.80	0.80	0.80
NL.IMBAG.P	0	0		Scherp	False	0.80	0.80	0.80	0.80	0.80	0.80
NL.IMBAG.P	0	0		Scherp	False	0.80	0.80	0.80	0.80	0.80	0.80
NL.IMBAG.P	0	0		Scherp	False	0.80	0.80	0.80	0.80	0.80	0.80
NL.IMBAG.P	0	0		Scherp	False	0.80	0.80	0.80	0.80	0.80	0.80
NL.IMBAG.P	0	0		Scherp	False	0.80	0.80	0.80	0.80	0.80	0.80
NL.IMBAG.P	0	0		Scherp	False	0.80	0.80	0.80	0.80	0.80	0.80
NL.IMBAG.P	0	0		Scherp	False	0.80	0.80	0.80	0.80	0.80	0.80
NL.IMBAG.P	0	0		Scherp	False	0.80	0.80	0.80	0.80	0.80	0.80
NL.IMBAG.P	0	0		Scherp	False	0.80	0.80	0.80	0.80	0.80	0.80
NL.IMBAG.P	0	0		Scherp	False	0.80	0.80	0.80	0.80	0.80	0.80
NL.IMBAG.P	0	0		Scherp	False	0.80	0.80	0.80	0.80	0.80	0.80
NL.IMBAG.P	0	0		Scherp	False	0.80	0.80	0.80	0.80	0.80	0.80
NL.IMBAG.P	0	0		Scherp	False	0.80	0.80	0.80	0.80	0.80	0.80
NL.IMBAG.P	0	0		Scherp	False	0.80	0.80	0.80	0.80	0.80	0.80
NL.IMBAG.P	0	0		Scherp	False	0.80	0.80	0.80	0.80	0.80	0.80
NL.IMBAG.P	0	0		Scherp	False	0.80	0.80	0.80	0.80	0.80	0.80
NL.IMBAG.P	0	0		Scherp	False	0.80	0.80	0.80	0.80	0.80	0.80
NL.IMBAG.P	0	0		Scherp	False	0.80	0.80	0.80	0.80	0.80	0.80
NL.IMBAG.P	0	0		Scherp	False	0.80	0.80	0.80	0.80	0.80	0.80
NL.IMBAG.P	0	0		Scherp	False	0.80	0.80	0.80	0.80	0.80	0.80
NL.IMBAG.P	0	0		Scherp	False	0.80	0.80	0.80	0.80	0.80	0.80
NL.IMBAG.P	0	0		Scherp	False	0.80	0.80	0.80	0.80	0.80	0.80
NL.IMBAG.P	0	0		Scherp	False	0.80	0.80	0.80	0.80	0.80	0.80
NL.IMBAG.P	0	0		Scherp	False	0.80	0.80	0.80	0.80	0.80	0.80
NL.IMBAG.P	0	0		Scherp	False	0.80	0.80	0.80	0.80	0.80	0.80
NL.IMBAG.P	0	0		Scherp	False	0.80	0.80	0.80	0.80	0.80	0.80
NL.IMBAG.P	0	0		Scherp	False	0.80	0.80	0.80	0.80	0.80	0.80
NL.IMBAG.P	0	0		Scherp	False	0.80	0.80	0.80	0.80	0.80	0.80
NL.IMBAG.P	0	0		Scherp	False	0.80	0.80	0.80	0.80	0.80	0.80
NL.IMBAG.P	0	0		Scherp	False	0.80	0.80	0.80	0.80	0.80	0.80
NL.IMBAG.P	0	0		Scherp	False	0.80	0.80	0.80	0.80	0.80	0.80
NL.IMBAG.P	0	0		Scherp	False	0.80	0.80	0.80	0.80	0.80	0.80
NL.IMBAG.P	0	0		Scherp	False	0.80	0.80	0.80	0.80	0.80	0.80
NL.IMBAG.P	0	0		Scherp	False	0.80	0.80	0.80	0.80	0.80	0.80
NL.IMBAG.P	0	0		Scherp	False	0.80	0.80	0.80	0.80	0.80	0.80
NL.IMBAG.P	0	0		Scherp	False	0.80	0.80	0.80	0.80	0.80	0.80
NL.IMBAG.P	0	0		Scherp	False	0.80	0.80	0.80	0.80	0.80	0.80
NL.IMBAG.P	0	0		Scherp	False	0.80	0.80	0.80	0.80	0.80	0.80
NL.IMBAG.P	0	0		Scherp	False	0.80	0.80	0.80	0.80	0.80	0.80
NL.IMBAG.P	0	0		Scherp	False	0.80	0.80	0.80	0.80	0.80	0.80

Model: LArLT tijdens IBS puinbreken
Versie 01 van 25.134.01 Mulder Kootwijkersbroek - 25.134.01 Mulder Kootwijkersbroek
Groep: (hoofdgroep)
Lijst van Gebouwen, voor rekenmethode Geluid algemeen - Omgevingswet

Naam	Refl. 2k	Refl. 4k	Refl. 8k
NL.IMBAG.P	0.80	0.80	0.80
NL.IMBAG.P	0.80	0.80	0.80
NL.IMBAG.P	0.80	0.80	0.80
NL.IMBAG.P	0.80	0.80	0.80
NL.IMBAG.P	0.80	0.80	0.80
NL.IMBAG.P	0.80	0.80	0.80
NL.IMBAG.P	0.80	0.80	0.80
NL.IMBAG.P	0.80	0.80	0.80
NL.IMBAG.P	0.80	0.80	0.80
NL.IMBAG.P	0.80	0.80	0.80
NL.IMBAG.P	0.80	0.80	0.80
NL.IMBAG.P	0.80	0.80	0.80
NL.IMBAG.P	0.80	0.80	0.80
NL.IMBAG.P	0.80	0.80	0.80
NL.IMBAG.P	0.80	0.80	0.80
NL.IMBAG.P	0.80	0.80	0.80
NL.IMBAG.P	0.80	0.80	0.80
NL.IMBAG.P	0.80	0.80	0.80
NL.IMBAG.P	0.80	0.80	0.80
NL.IMBAG.P	0.80	0.80	0.80
NL.IMBAG.P	0.80	0.80	0.80
NL.IMBAG.P	0.80	0.80	0.80
NL.IMBAG.P	0.80	0.80	0.80
NL.IMBAG.P	0.80	0.80	0.80
NL.IMBAG.P	0.80	0.80	0.80
NL.IMBAG.P	0.80	0.80	0.80
NL.IMBAG.P	0.80	0.80	0.80
NL.IMBAG.P	0.80	0.80	0.80
NL.IMBAG.P	0.80	0.80	0.80
NL.IMBAG.P	0.80	0.80	0.80
NL.IMBAG.P	0.80	0.80	0.80
NL.IMBAG.P	0.80	0.80	0.80
NL.IMBAG.P	0.80	0.80	0.80
NL.IMBAG.P	0.80	0.80	0.80
NL.IMBAG.P	0.80	0.80	0.80
NL.IMBAG.P	0.80	0.80	0.80
NL.IMBAG.P	0.80	0.80	0.80
NL.IMBAG.P	0.80	0.80	0.80
NL.IMBAG.P	0.80	0.80	0.80
NL.IMBAG.P	0.80	0.80	0.80
NL.IMBAG.P	0.80	0.80	0.80
NL.IMBAG.P	0.80	0.80	0.80
NL.IMBAG.P	0.80	0.80	0.80
NL.IMBAG.P	0.80	0.80	0.80
NL.IMBAG.P	0.80	0.80	0.80
NL.IMBAG.P	0.80	0.80	0.80
NL.IMBAG.P	0.80	0.80	0.80
NL.IMBAG.P	0.80	0.80	0.80
NL.IMBAG.P	0.80	0.80	0.80
NL.IMBAG.P	0.80	0.80	0.80
NL.IMBAG.P	0.80	0.80	0.80
NL.IMBAG.P	0.80	0.80	0.80
NL.IMBAG.P	0.80	0.80	0.80
NL.IMBAG.P	0.80	0.80	0.80
NL.IMBAG.P	0.80	0.80	0.80
NL.IMBAG.P	0.80	0.80	0.80
NL.IMBAG.P	0.80	0.80	0.80
NL.IMBAG.P	0.80	0.80	0.80
NL.IMBAG.P	0.80	0.80	0.80
NL.IMBAG.P	0.80	0.80	0.80
NL.IMBAG.P	0.80	0.80	0.80
NL.IMBAG.P	0.80	0.80	0.80
NL.IMBAG.P	0.80	0.80	0.80

Model: LArLT tijdens IBS puinbreken
Versie 01 van 25.134.01 Mulder Kootwijkersbroek - 25.134.01 Mulder Kootwijkersbroek
Groep: (hoofdgroep)
Lijst van Gebouwen, voor rekenmethode Geluid algemeen - Omgevingswet

Naam	Omschr.	Hoogte	Maaiveld	Hdef.	Namespace	LokaalID	Versie	Functie	Gebouwtype	BAG-id	Gemeente
NL.IMBAG.P		2.91	0.00	Relatief							
NL.IMBAG.P		5.93	0.00	Relatief							
NL.IMBAG.P		3.05	0.00	Relatief							
NL.IMBAG.P		2.59	0.00	Relatief							
NL.IMBAG.P		3.06	0.00	Relatief							
NL.IMBAG.P		6.06	0.00	Relatief							
NL.IMBAG.P		5.02	0.00	Relatief							
NL.IMBAG.P		6.07	0.00	Relatief							
NL.IMBAG.P		5.88	0.00	Relatief							
NL.IMBAG.P		2.74	0.00	Relatief							
NL.IMBAG.P		4.13	0.00	Relatief							
NL.IMBAG.P		2.24	0.00	Relatief							
NL.IMBAG.P		4.53	0.00	Relatief							
NL.IMBAG.P		2.93	0.00	Relatief							
NL.IMBAG.P		5.33	0.00	Relatief							
NL.IMBAG.P		2.32	0.00	Relatief							
NL.IMBAG.P		5.42	0.00	Relatief							
NL.IMBAG.P		2.85	0.00	Relatief							
NL.IMBAG.P		2.75	0.00	Relatief							
NL.IMBAG.P		5.71	0.00	Relatief							
NL.IMBAG.P		3.62	0.00	Relatief							
NL.IMBAG.P		5.54	0.00	Relatief							
NL.IMBAG.P		4.30	0.00	Relatief							
NL.IMBAG.P		4.64	0.00	Relatief							
NL.IMBAG.P		3.30	0.00	Relatief							
NL.IMBAG.P		2.51	0.00	Relatief							
NL.IMBAG.P		7.46	0.00	Relatief							
NL.IMBAG.P		5.32	0.00	Relatief							
NL.IMBAG.P		3.40	0.00	Relatief							
NL.IMBAG.P		6.30	0.00	Relatief							
NL.IMBAG.P		6.65	0.00	Relatief							
NL.IMBAG.P		5.91	0.00	Relatief							
NL.IMBAG.P		6.24	0.00	Relatief							
NL.IMBAG.P		4.14	0.00	Relatief							
NL.IMBAG.P		3.43	0.00	Relatief							
NL.IMBAG.P		2.77	0.00	Relatief							
NL.IMBAG.P		6.40	0.00	Relatief							
NL.IMBAG.P		5.19	0.00	Relatief							
NL.IMBAG.P		6.15	0.00	Relatief							
NL.IMBAG.P		4.22	0.00	Relatief							
NL.IMBAG.P		0.00	0.00	Relatief							
Kw01	Keerwand	2.00	0.00	Relatief							
Kw02	Keerwand	2.00	0.00	Relatief							
Kw03	Keerwand	2.00	0.00	Relatief							
Kw04	Keerwand	2.00	0.00	Relatief							
Kw05	Keerwand	2.00	0.00	Relatief							
Kw06	Keerwand	3.50	0.00	Relatief							
Kw07	Keerwand	3.50	0.00	Relatief							

Model: LArLT tijdens IBS puinbreken
Versie 01 van 25.134.01 Mulder Kootwijkersbroek - 25.134.01 Mulder Kootwijkersbroek
Groep: (hoofdgroep)
Lijst van Gebouwen, voor rekenmethode Geluid algemeen - Omgevingswet

Naam	Jaar	AHN-jaar	Trust	Cp	Zwevend	Refl. 31	Refl. 63	Refl. 125	Refl. 250	Refl. 500	Refl. 1k
NL.IMBAG.P	0	0		Scherp	False	0.80	0.80	0.80	0.80	0.80	0.80
NL.IMBAG.P	0	0		Scherp	False	0.80	0.80	0.80	0.80	0.80	0.80
NL.IMBAG.P	0	0		Scherp	False	0.80	0.80	0.80	0.80	0.80	0.80
NL.IMBAG.P	0	0		Scherp	False	0.80	0.80	0.80	0.80	0.80	0.80
NL.IMBAG.P	0	0		Scherp	False	0.80	0.80	0.80	0.80	0.80	0.80
NL.IMBAG.P	0	0		Scherp	False	0.80	0.80	0.80	0.80	0.80	0.80
NL.IMBAG.P	0	0		Scherp	False	0.80	0.80	0.80	0.80	0.80	0.80
NL.IMBAG.P	0	0		Scherp	False	0.80	0.80	0.80	0.80	0.80	0.80
NL.IMBAG.P	0	0		Scherp	False	0.80	0.80	0.80	0.80	0.80	0.80
NL.IMBAG.P	0	0		Scherp	False	0.80	0.80	0.80	0.80	0.80	0.80
NL.IMBAG.P	0	0		Scherp	False	0.80	0.80	0.80	0.80	0.80	0.80
NL.IMBAG.P	0	0		Scherp	False	0.80	0.80	0.80	0.80	0.80	0.80
NL.IMBAG.P	0	0		Scherp	False	0.80	0.80	0.80	0.80	0.80	0.80
NL.IMBAG.P	0	0		Scherp	False	0.80	0.80	0.80	0.80	0.80	0.80
NL.IMBAG.P	0	0		Scherp	False	0.80	0.80	0.80	0.80	0.80	0.80
NL.IMBAG.P	0	0		Scherp	False	0.80	0.80	0.80	0.80	0.80	0.80
NL.IMBAG.P	0	0		Scherp	False	0.80	0.80	0.80	0.80	0.80	0.80
NL.IMBAG.P	0	0		Scherp	False	0.80	0.80	0.80	0.80	0.80	0.80
NL.IMBAG.P	0	0		Scherp	False	0.80	0.80	0.80	0.80	0.80	0.80
NL.IMBAG.P	0	0		Scherp	False	0.80	0.80	0.80	0.80	0.80	0.80
NL.IMBAG.P	0	0		Scherp	False	0.80	0.80	0.80	0.80	0.80	0.80
NL.IMBAG.P	0	0		Scherp	False	0.80	0.80	0.80	0.80	0.80	0.80
NL.IMBAG.P	0	0		Scherp	False	0.80	0.80	0.80	0.80	0.80	0.80
NL.IMBAG.P	0	0		Scherp	False	0.80	0.80	0.80	0.80	0.80	0.80
NL.IMBAG.P	0	0		Scherp	False	0.80	0.80	0.80	0.80	0.80	0.80
NL.IMBAG.P	0	0		Scherp	False	0.80	0.80	0.80	0.80	0.80	0.80
NL.IMBAG.P	0	0		Scherp	False	0.80	0.80	0.80	0.80	0.80	0.80
NL.IMBAG.P	0	0		Scherp	False	0.80	0.80	0.80	0.80	0.80	0.80
NL.IMBAG.P	0	0		Scherp	False	0.80	0.80	0.80	0.80	0.80	0.80
NL.IMBAG.P	0	0		Scherp	False	0.80	0.80	0.80	0.80	0.80	0.80
NL.IMBAG.P	0	0		Scherp	False	0.80	0.80	0.80	0.80	0.80	0.80
NL.IMBAG.P	0	0		Scherp	False	0.80	0.80	0.80	0.80	0.80	0.80
NL.IMBAG.P	0	0		Scherp	False	0.80	0.80	0.80	0.80	0.80	0.80
NL.IMBAG.P	0	0		Scherp	False	0.80	0.80	0.80	0.80	0.80	0.80
NL.IMBAG.P	0	0		Scherp	False	0.80	0.80	0.80	0.80	0.80	0.80
NL.IMBAG.P	0	0		Scherp	False	0.80	0.80	0.80	0.80	0.80	0.80
NL.IMBAG.P	0	0		Scherp	False	0.80	0.80	0.80	0.80	0.80	0.80
NL.IMBAG.P	0	0		Scherp	False	0.80	0.80	0.80	0.80	0.80	0.80
NL.IMBAG.P	0	0		Scherp	False	0.80	0.80	0.80	0.80	0.80	0.80
NL.IMBAG.P	0	0		Scherp	False	0.80	0.80	0.80	0.80	0.80	0.80
NL.IMBAG.P	0	0		Scherp	False	0.80	0.80	0.80	0.80	0.80	0.80
Kw01	0	0		Scherp	False	0.80	0.80	0.80	0.80	0.80	0.80
Kw02	0	0		Scherp	False	0.80	0.80	0.80	0.80	0.80	0.80
Kw03	0	0		Scherp	False	0.80	0.80	0.80	0.80	0.80	0.80
Kw04	0	0		Scherp	False	0.80	0.80	0.80	0.80	0.80	0.80
Kw05	0	0		Scherp	False	0.00	0.00	0.00	0.00	0.00	0.00
Kw06	0	0		Scherp	False	0.20	0.20	0.20	0.20	0.20	0.20
Kw07	0	0		Scherp	False	0.00	0.00	0.00	0.00	0.00	0.00

Model: LArLT tijdens IBS puinbreken
Versie 01 van 25.134.01 Mulder Kootwijkersbroek - 25.134.01 Mulder Kootwijkersbroek
Groep: (hoofdgroep)
Lijst van Gebouwen, voor rekenmethode Geluid algemeen - Omgevingswet

Naam	Refl. 2k	Refl. 4k	Refl. 8k
NL.IMBAG.P	0.80	0.80	0.80
NL.IMBAG.P	0.80	0.80	0.80
NL.IMBAG.P	0.80	0.80	0.80
NL.IMBAG.P	0.80	0.80	0.80
NL.IMBAG.P	0.80	0.80	0.80
NL.IMBAG.P	0.80	0.80	0.80
NL.IMBAG.P	0.80	0.80	0.80
NL.IMBAG.P	0.80	0.80	0.80
NL.IMBAG.P	0.80	0.80	0.80
NL.IMBAG.P	0.80	0.80	0.80
NL.IMBAG.P	0.80	0.80	0.80
NL.IMBAG.P	0.80	0.80	0.80
NL.IMBAG.P	0.80	0.80	0.80
NL.IMBAG.P	0.80	0.80	0.80
NL.IMBAG.P	0.80	0.80	0.80
NL.IMBAG.P	0.80	0.80	0.80
NL.IMBAG.P	0.80	0.80	0.80
NL.IMBAG.P	0.80	0.80	0.80
NL.IMBAG.P	0.80	0.80	0.80
NL.IMBAG.P	0.80	0.80	0.80
NL.IMBAG.P	0.80	0.80	0.80
NL.IMBAG.P	0.80	0.80	0.80
NL.IMBAG.P	0.80	0.80	0.80
NL.IMBAG.P	0.80	0.80	0.80
NL.IMBAG.P	0.80	0.80	0.80
NL.IMBAG.P	0.80	0.80	0.80
NL.IMBAG.P	0.80	0.80	0.80
NL.IMBAG.P	0.80	0.80	0.80
NL.IMBAG.P	0.80	0.80	0.80
NL.IMBAG.P	0.80	0.80	0.80
NL.IMBAG.P	0.80	0.80	0.80
NL.IMBAG.P	0.80	0.80	0.80
NL.IMBAG.P	0.80	0.80	0.80
NL.IMBAG.P	0.80	0.80	0.80
NL.IMBAG.P	0.80	0.80	0.80
NL.IMBAG.P	0.80	0.80	0.80
NL.IMBAG.P	0.80	0.80	0.80
NL.IMBAG.P	0.80	0.80	0.80
NL.IMBAG.P	0.80	0.80	0.80
NL.IMBAG.P	0.80	0.80	0.80
NL.IMBAG.P	0.80	0.80	0.80
NL.IMBAG.P	0.80	0.80	0.80
NL.IMBAG.P	0.80	0.80	0.80
NL.IMBAG.P	0.80	0.80	0.80
NL.IMBAG.P	0.80	0.80	0.80
NL.IMBAG.P	0.80	0.80	0.80
NL.IMBAG.P	0.80	0.80	0.80
NL.IMBAG.P	0.80	0.80	0.80
NL.IMBAG.P	0.80	0.80	0.80
NL.IMBAG.P	0.80	0.80	0.80
NL.IMBAG.P	0.80	0.80	0.80
Kw01	0.80	0.80	0.80
Kw02	0.80	0.80	0.80
Kw03	0.80	0.80	0.80
Kw04	0.80	0.80	0.80
Kw05	0.00	0.00	0.00
Kw06	0.20	0.20	0.20
Kw07	0.00	0.00	0.00

Ingebrachte zienswijzen:

1. Procedureel:
1.1. Het ontwerpbesluit betreft een weigering tot het afwijken van het bestemmingsplan. De aanvraag ziet op een verzoek daartoe op grond van artikel 2.12 lid 1 onder a sub 3 Wabo. Op grond van artikel 4.3, aanhef en onder a, Invoeringswet Omgevingswet, blijft het oude recht van toepassing hangende de aanvraag en besluitvorming.
1.2. Op grond van artikel 4:15 Awb had het college om aanvullende gegevens kunnen vragen. De weigering is dermate summier dat deze daarmee de facto het karakter heeft van het buiten behandeling stellen. Op grond van artikel 4:5 lid 1 Awb had het college alsdan om aanvullende gegevens moeten vragen.
1.3. In het ontwerpbesluit lijkt u voorts te suggereren dat er sprake is van een herhaalde aanvraag zoals bedoeld in artikel 4:6 Awb, waarbij het bevoegd gezag niet voornemens is af te wijken van haar eerdere lijn, teneinde de gevraagde activiteit tot het maximaal zes dagen per jaar puinbreken op de bedrijfslocatie van cliënt toe te staan. Dit is niet het geval, waarover later meer.
1.4. Zowel het ontwerpbesluit als het standpunt van het college dat zij niet af wil wijken ligt buiten de bevoegdheid van het college, gelet op het bepaalde in artikel 6.5 lid 1 Bor jo. artikel 2.1 lid 1 onder c Wabo jo. artikel 2.12 lid 1 onder a sub 3 Wabo. De gemeenteraad heeft te besluiten over het al dan niet verstrekken van een verklaring van geen bedenkingen. Het betreft geen geval zoals bedoeld in artikel 6.5 lid 3 Bor, gelet op de limitatieve lijst zoals vastgesteld door de gemeenteraad d.d. 9 november 2017 (productie 2).
1.5. Er zal derhalve een nieuw, gemotiveerd ontwerpbesluit moeten worden voorgelegd aan de gemeenteraad.

Reacties:
Ad 1.1 Het omgevingsplan staat de activiteit puinbreken de locatie Westerhuisweg 30 te Kootwijkerbroek niet toe. De gemeente Barneveld wil beleidstechnisch niet overgaan tot aanpassing van het omgevingsplan om die activiteit op deze locatie mogelijk te maken. Doordat dat onderdeel niet doorgang krijgt, betekent dat Mulder geen puin mag breken en daardoor is de gevraagde verandering verder aan te merken als een meldingsplichtig activiteit, waarvoor mulder al een registratie heeft gedaan.
Ad 1.2 De activiteit Puinbreken wordt geweigerd. Dat is gemotiveerd in de ontwerpbeschikking. Deze activiteit maakte dat de activiteiten op de Westerhuisweg 30 te Kootwijkerbroek vergunningplichtig werden. Zie verder antwoord ad 1.1.
Ad 1.3 Er is inderdaad bij het bestuur diverse keren gevraagd om de activiteiten uit te breiden met het verwerken van afvalstoffen waaronder het puinbreken. Daarop is evenzovele keren ook met betrokkenheid van de heer S. van Westreenen als van gelijkgenaamd adviesbureau aangegeven dat het gemeentebestuur niet wil meewerken om de gevraagde activiteiten te bestemmen. Dit doet verder niets af aan het feit dat ook nu geen toestemming wordt verleend om ter plekke puin te breken.
Ad 1.4 Aangezien op dit verzoek vanuit de gemeente Barneveld negatief is geadviseerd zal de vergunning voor het breken van puin niet worden verleend. |Daarnaast is geen aanvraag voor een wijziging van het bestemmingsplan ingediend zodat op dit moment het bestemmingsplan deze zware activiteit niet toestaat. Zodra er een verzoek tot aanpassing van het bestemmingsplan wordt ingediend zal deze worden beoordeeld. Gelet op eerdere contacten over dit onderwerp is de verwachting dat geen toestemming zal worden verleend.
1.5 Deze actie is ons inziens niet nodig.

2. Ruimtelijke beoordeling
2.1. Het ontwerp weigeringsbesluit is onvoldoende gemotiveerd en onzorgvuldig, zoals bedoeld in artikel 3:2 en 3:46 Awb.
2.2. Niet gemotiveerd is waarom geen sprake zou zijn van een goede ruimtelijke ordening zoals bedoeld in artikel 3.1 Wro. Het enkele feit dat het "gemeentebestuur" dat "vindt" en "niet van mening is veranderd" is daartoe onvoldoende. Ook onduidelijk is wie met "gemeentebestuur" wordt bedoeld, maar aangenomen wordt dat het college van burgemeester en wethouders wordt bedoeld.
2.3. Ook het feit dat de aangevraagde activiteit niet past binnen het vigerende bestemmingsplan dat inmiddels van rechtswege onderdeel is geworden van het tijdelijke deel van het omgevingsplan, is onvoldoende, daar de aanvraag juist ziet op het afwijken daarvan.

Ad 2.1 verdere motivering

Ad 2.2 verdere motivering

Ad 2.3 verdere motivering

3. Gelijkheidsbeginsel
3.1. Met het ontwerpbesluit is in casu sprake van een schending van het gelijkheidsbeginsel. Voor een schending van het gelijkheidsbeginsel moet sprake zijn van een besluit zoals bedoeld in artikel 1:3 Awb, hetgeen u beoogd te nemen. Een schending van het gelijkheidsbeginsel kan worden aangenomen in rechtens vergelijkbare gevallen zoals onder meer bepaald door jurisprudentie van de Afdeling bestuursrechtspraak van de Raad van State.1-2
3.2. Er is sprake van rechtens vergelijkbare gevallen bij een vergelijking met het bedrijf gevestigd aan de Vinkenkampweg 6 t/m 10 te Barneveld. Deze locatie is gelegen binnen hetzelfde bestemmingsplan, te weten 'Buitengebied 2012', met dezelfde enkelbestemming 'Bedrijf - Landelijk'. De functie-aanduiding op het perceel is wel anders, namelijk 'agrarisch loonbedrijf vs. 'loonwerkbedrijf. Zoals bij de beoordeling van de afwijzing reeds behandeld is dat onderscheid niet nader uitgewerkt in een verschillende definitie in artikel 1 van het bestemmingsplan, waar het gaat om 'loonwerkbedrijf'. Gelet op uw afwijzing, refererende aan een bedrijf in het landelijk gebied, geldt dat een 'agrarisch loonbedrijf', zoals bedoeld in artikel 1.10 van het vigerende bestemmingsplan, eerder een belemmering zou behoren te geven dan een 'loonwerkbedrijf, waar het gaat om een beoordeling van de aanvaardbaarheid van zo een bedrijf. Deze functie-aanduidingen kennen in artikel 5.1 sub a beide milieucategorie 3.1. Planologisch is hierdoor sprake van rechtens vergelijkbare gevallen. Voor het bedrijf aan de Vinkenkampweg 6 t/m 10 geldt voorts dat er in afwijking van dit planologische kader een Omgevingsvergunning d.d. 12 juni 2013 is verleend, welke vergunning u reeds eerder is toegezonden. Hiermee is sprake van een impliciete afwijkingsvergunning van het bestemmingsplan3-4. Uit de voorschriften 4.1.1, 4.1.3 en 4.2.3 blijkt dat aldaar voor de duur van zes dagen per jaar gebruik van een puinbreker op locatie van dat betreffende bedrijf is vergund.
3.3. Voornoemde omstandigheid is u voorafgaand aan en bij de aanvraag aangereikt, waardoor cliënt zich daarbij beroept op nieuwe feiten en omstandigheden zoals bedoeld in artikel 4:6 lid 1 Awb.

Ad 3.1 verdere motivering

Ad 3.2 verdere motivering

Ad 3.3 verdere motivering

Tot Besluit

Namens cliënt word ik graag geïnformeerd over de naar zijn oordeel noodzakelijk te wijzigen besluitvorming, alsmede ontvang ik namens hem graag de nota beantwoording zienswijzen. Graag ontvang ik tevens een uitnodiging voor de behandeling van het plan in de betreffende raadscommissie en gemeenteraad.

Info Vinkekampweg 6 KWB
Bestemming:

DSO API op locatie (linker muisklik in de kaart) / DSO Locatie / **DSO Locatie**

ID	Naam	Waarde	Label	Bestemm
NL-IMRO-0203-1275-0041-1|172032|461103| BESTEMMINGSVLAKKEN| NL.IMRO.5a3eb679a8b442a0b310ff9442e46289	Waarde - Archeologie 4		WR-A-4	DUBBELE
NL-IMRO-0203-1275-0041-1|172032|461103| BESTEMMINGSVLAKKEN| NL.IMRO.8a11ac7db78d42a3bde591f339be37ca	Bedrijf - Landelijk		B-L	ENKELBE
NL-IMRO-0203-1275-0041-1|172032|461103| BOUWVLAKKEN| NL.IMRO.b7b13f2a36da40b7a8b7d759599778e4	bouwvlak			
NL-IMRO-0203-1275-0041-1|172032|461103| FUNCTIEAANDUIDINGEN| NL.IMRO.262abb3fab784196b656847bd71077b7	agrarisch		(a)	
NL-IMRO-0203-1275-0041-1|172032|461103| FUNCTIEAANDUIDINGEN| NL.IMRO.65166e86f69744cc913c030ab5379bf4	agrarisch loonbedrijf		(al)	
NL-IMRO-0203-1275-0041-1|172032|461103| FUNCTIEAANDUIDINGEN| NL.IMRO.fd71c2b1c32641b8947c9bc8701d9a1a	opslag		(op)	
NL-IMRO-0203-1275-0041-1|172032|461103| GEBIEDSAANDUIDINGEN| NL.IMRO.6bc4669a47ca42e7808322157aef3ae0	reconstructiewetzone - landbouwontwikkelingsgebied			reconstr

Vergunning:

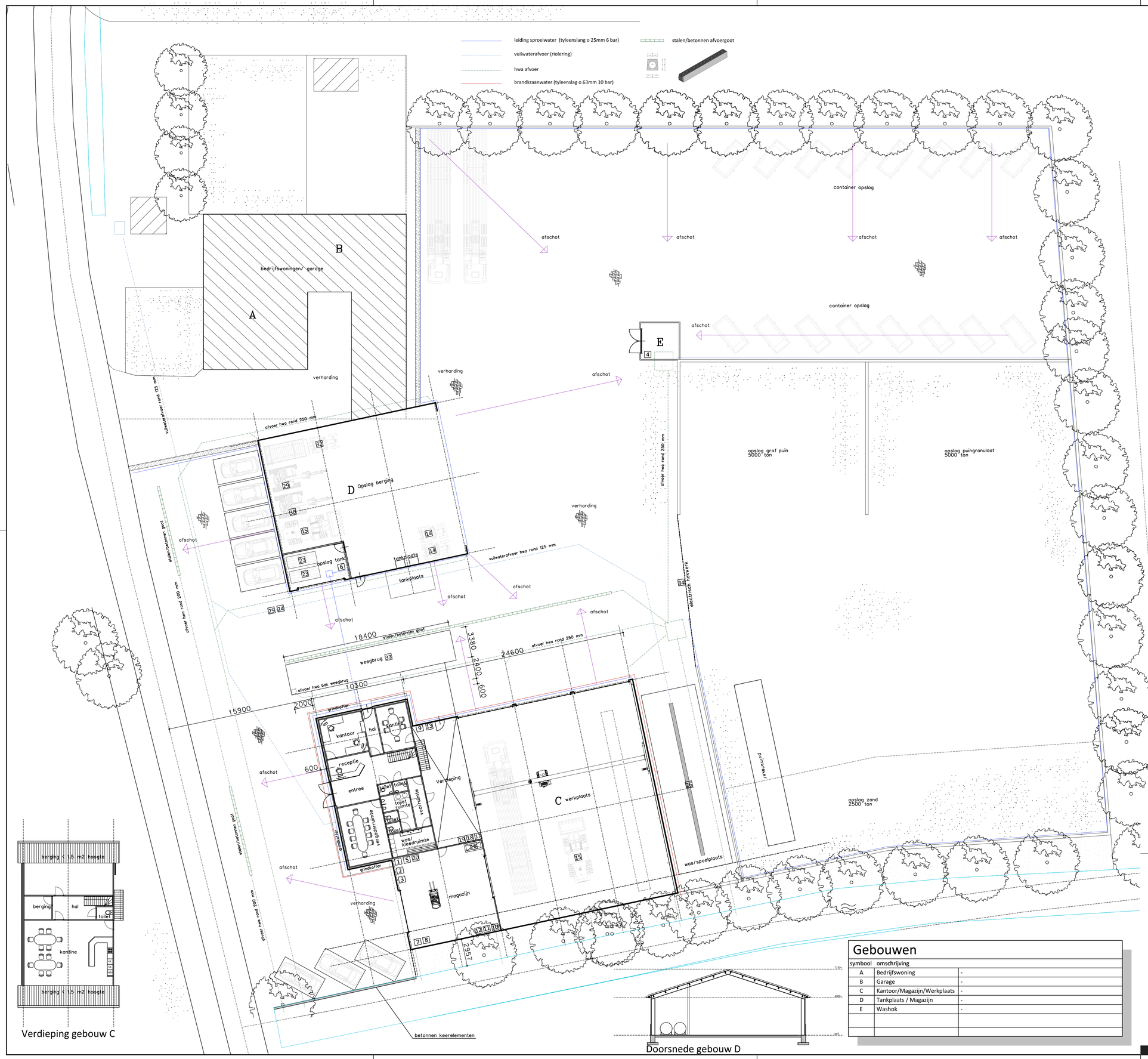

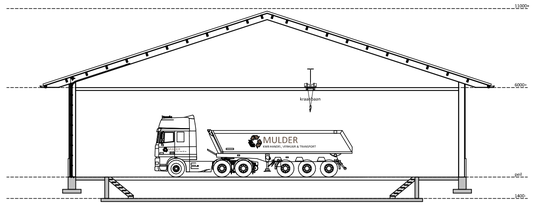

Doorsnede Gebouw C

Legenda				
symbool	omschrijving	aantal	vermogen (kW p/st.)	eenheid
△PB	poederblusser			
1	zitmaaier	1	2	-
2	vlinder machine	1	2	-
3	veeg machine	1	2	-
4	hogedruk reiniger	1	5,5	-
5	hetelucht kanon	1	2,2	-
6	gasolie in opvangbak met electrische pomp	1	1	3500 liter
7	opslag coatings vaten	1	-	200 liter
8	opslag carboleum in vaten	1	-	200 liter
9	boiler	3	2	120 liter
10	thinner	1	-	200 liter
11	opslag cotings in vaten	1	-	200 liter
12	antivries koelvloeistof	1	-	60 liter
13	compressor	1	1,5	-
14	tractor	2	75	-
15	shovel	2	80	-
16	dieselolietank in lekbak met electrische pomp	1	1	1200 liter
17	oliebaren	3	-	120 liter
18	hydroliek olie	1	-	60 liter
19	vulhaspel motorolie	1	-	60 liter
20	compressor molbiel	3	3,7	-
23	dubbelwandige olietank	1	1	3500 liter
24	olie/vet afscheider	1	-	-
25	put	1	-	-
26	afvalwater put wasplaats	1	-	-
27	heftruck electrisch	2	18	-
29	rupskraan	1	338	-
30	mobile kraan	1	105	-
32	tracktor met kiepkar	1	74	-
33	weegbrug	1	-	-
34	poort/ingang	1	-	-

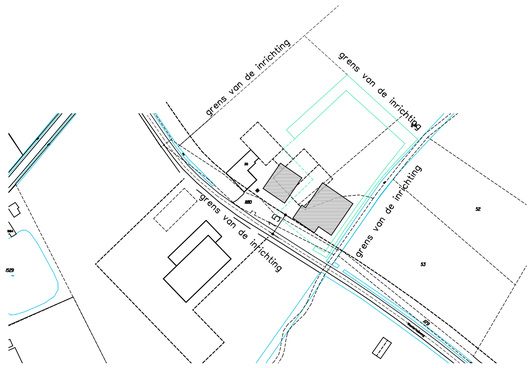

MAATVOERING IN HET WERK TE CONTROLEREN
ONDERDELEN CONSTRUCTIE VOLGENS OPGAVE CONSTRUCTEUR
UITVOERING VOLGENS GELDENDE BOUWBESLUIT

Verdieping gebouw C

Doorsnede gebouw D

Gebouwen		
symbool	omschrijving	
A	Bedrijfswoning	-
B	Garage	-
C	Kantoor/Magazijn/Werkplaats	-
D	Tankplaats / Magazijn	-
E	Washok	-

LANDBORG
BENUT DE RUIMTE

Holevoetplein 301
Postbus 2
3925 ZG Scherpenzeel

033 30 31 060
info@landborg.nl
www.landborg.nl

project
BEDRIJF MULDER PUINRECYCLING AAN DE WESTERHUISWEG 30 TE KOOTWIJKERBROEK

schaal
1 : 200

getekend

datum
8 december 2023

gewijzigd
-

onderdeel
MILIEUTEKENING

projectnummer
3922-M01

Ingediende aanvraag/melding omgevingsvergunning

Formulierversie
2020.01

Aanvraaggegevens

Algemeen

Aanvraagnummer	8315265
Aanvraagnaam	Zes dagen puinbreken per jaar
Uw referentiecode	00332
Ingediend op	28-12-2023
Soort procedure	Uitgebreide procedure
Projectomschrijving	Het betreft het mobiel breken van puin gedurende zes dagen per jaar binnen de inrichting met mobiele puinbrekers.
Opmerking	Het betreft een aanvraag welke op grond van het gelijkheidsbeginsel verleend zou moet worden (zie voor een vergelijk de locatie Vinkenkampweg 6-10). Hieromtrent is gecorrespondeerd met onder meer [redacted] van de gemeente Barneveld.
Gefaseerd	Nee
Blokkerende onderdelen weglaten	Ja
Persoonsgegevens openbaar maken	Nee
Kosten openbaar maken	Nee
Bijlagen die later komen	-
Bijlagen n.v.t. of al bekend	-

Bevoegd gezag

Naam:	Gemeente Barneveld
Bezoekadres:	Raadhuisplein 2 3771 ER Barneveld
Postadres:	Postbus 63 3770 AB Barneveld
Telefoonnummer:	14 0342
E-mailadres:	info@barneveld.nl
Website:	www.barneveld.nl
Contactpersoon:	Servicepunt Bouwen Wonen Leefomgeving

Overzicht bijgevoegde modulebladen

Aanvraaggegevens

Aanvragergegevens

Locatie van de werkzaamheden

Werkzaamheden en onderdelen

Handelen in strijd met regels ruimtelijke ordening

- Handelen in strijd met regels ruimtelijke ordening

Inrichting of mijnbouwwerk oprichten of veranderen (Milieu)

- Verandering

Bijlagen

Kosten

Aanvrager bedrijf

1 Bedrijf

KvK-nummer	52748448
Vestigingsnummer	000022664327
(Statutaire) naam	Mulder Puinrecycling B.V.
Handelsnaam	-

2 Contactpersoon

Geslacht	[redacted] Man [redacted] Vrouw
Voorletters	[redacted]
Voorvoegsels	-
Achternaam	[redacted]
Functie	-

3 Vestigingsadres bedrijf

Postcode	3774TE
Huisnummer	30
Huisletter	-
Huisnummertoevoeging	-
Straatnaam	Westerhuisweg
Woonplaats	Kootwijkerbroek

4 Correspondentieadres

Adres	Westerhuisweg 30 3774TE Kootwijkerbroek

5 Contactgegevens

Telefoonnummer	06[redacted]
Faxnummer	-
E-mailadres	[redacted]@mulderpuinrecycling.nl

Gemachtigde bedrijf

1 Bedrijf

KvK-nummer	85966401
Vestigingsnummer	000039219135
(Statutaire) naam	Craeft Advies B.V.
Handelsnaam	-

2 Contactpersoon

Geslacht	[redacted] Man [redacted] Vrouw
Voorletters	[redacted]
Voorvoegsels	-
Achternaam	[redacted]
Functie	-

3 Vestigingsadres bedrijf

Postcode	3851SP
Huisnummer	14
Huisletter	B
Huisnummertoevoeging	-
Straatnaam	Middelerf
Woonplaats	Ermelo

4 Correspondentieadres

Adres	Middelerf 14B 3851SP Ermelo

5 Contactgegevens

Telefoonnummer	06[redacted]
Faxnummer	-
E-mailadres	[redacted]@craeftadvies.nl

6 Akkoordverklaring

Akkoordverklaring

☑ Hierbij verklaar ik dat ik de aanvraag/melding naar waarheid heb ingevuld, dat ik correspondentie over mijn aanvraag/melding wil ontvangen op het door mij opgegeven e-mailadres of op het door mij opgegeven adres van de berichtenbox en dat ik weet dat er kosten verbonden kunnen zijn aan het indienen van een aanvraag.

Locatie

1 Adres

Postcode	3774TE
Huisnummer	30
Huisletter	-
Huisnummertoevoeging	-
Straatnaam	Westerhuisweg
Plaatsnaam	Kootwijkerbroek
Gelden de werkzaamheden in deze aanvraag/melding voor meerdere adressen of percelen?	☐ Ja ☑ Nee

2 Eigendomssituatie

Eigendomssituatie van het perceel	☑ U bent eigenaar van het perceel ☐ U bent erfpachter van het perceel ☐ U bent huurder van het perceel ☐ Anders

Handelen in strijd met regels ruimtelijke ordening

1 Handelen in strijd met regels ruimtelijke ordening

Met welke regels voor ruimtelijke ordening zijn de voorgenomen werkzaamheden in strijd?	☑ Bestemmingsplan ☐ Beheersverordening ☐ Exploitatieplan ☐ Regels op grond van de provinciale verordening ☐ Regels op grond van een AMvB ☐ Regels van het voorbereidingsbesluit
Beschrijf hoe en in welke mate de voorgenomen werkzaamheden in strijd zijn met de regels voor ruimtelijke ordening.	Naar het ooreelv an de gemeente Barneveld is het breken van puin in strijd met de vigerende bestemmingsregeling.
Beschrijf het huidige gebruik van de gronden of het bouwwerk.	Bestaand bedrijf
Beschrijf het beoogde gebruik van de gronden of het bouwwerk.	Toevoeging van puinbreken gedurende zes dagen per jaar.
Beschrijf de gevolgen van het beoogde gebruik voor de ruimtelijke ordening.	Geen
Is het beoogde gebruik tijdelijk van aard?	☐ Ja ☑ Nee
Hebt u een rapport nodig waarin de archeologische waarde van het terrein dat zal worden verstoord in voldoende mate is vastgelegd?	☐ Ja ☑ Nee
Wordt er afgeweken van het exploitatieplan?	☐ Ja ☑ Nee

Verandering

Inrichting of mijnbouwwerk oprichten of veranderen (Milieu)

1 Gegevens inrichting

Wat is de naam van de inrichting?	Muler Puinrecycling B.V.
Wat is de aard van de inrichting?	Op- en overslag stoffen, sloopafval, aanpalend aan buitengebeid.
Vraagt u de vergunning aan voor onbepaalde of bepaalde tijd?	☑ Onbepaalde tijd ☐ Bepaalde tijd
Welke voornaamste grond- en hulpstoffen gebruikt u?	Geen
Welke voornaamste tussen-, neven- en eindproducten produceert u?	Steen, hout, div.
Geef de totale maximale capaciteit van de inrichting en het maximale motorische of thermische ingangsvermogen van de bij de inrichting behorende installaties.	n.b.
Maken proefnemingen deel uit van de aanvraag?	☐ Ja ☑ Nee
Is voor de inrichting eerder een vergunning verleend?	☑ Ja ☐ Nee
Worden extra maatregelen getroffen om de belasting van het milieu te voorkomen of te beperken tijdens proefdraaien, schoonmaak-, onderhouds -en herstelwerkzaamheden?	☑ Ja ☐ Nee
Beschrijf welke extra maatregelen worden genomen om de milieubelasting te voorkomen of te beperken.	Vloeistofdichte vloer, landschappelijke inpassing, milieumanagementsysteem, etc.

Voor deze rubriek moet u mogelijk één of meerdere tabellen als bijlage toevoegen. De opbouw van deze tabellen staat op het toelichtingenblad 'Tabellen'.

2 Gegevens verandering

Een verandering kan zijn een uitbreiding of wijziging van de inrichting of wijziging van de werking van de inrichting.

Wat is de aard van de verandering?	Het gedurende zes dagen per jaar gebruiken van een puinbreker.
Is de verandering van invloed op gegevens en documenten van eerder verleende vergunningen?	☐ Ja ☑ Nee

3 Bestemming

Zijn de (wijzigingen van de) activiteiten in overeenstemming met het bestemmingsplan?	☐ Ja ☑ Nee
Is er al een vrijstelling of wijziging van het bestemmingsplan aangevraagd of in procedure?	☐ Ja ☑ Nee

4 MER-(beoordelings)plicht

Voor sommige projecten is het vanwege de mogelijke impact op het milieu verplicht om een milieueffectrapport (MER) op te stellen. Denk hierbij aan de aanleg of aanpassing van (water)wegen, de winning van delfstoffen, afvalverwerkings- en energiebedrijven en de chemische-, papier- en levensmiddelenindustrie. Ook activiteiten waarbij de bestemming van een terrein wordt gewijzigd (zoals de aanleg van een jachthaven) vallen onder de werkingssfeer van het Besluit milieueffectrapportage.

Geldt voor uw activiteit de plicht om een milieueffectrapport op te stellen (m.e.r.-plicht)?	☐ Ja ☑ Nee
Staat de activiteit vermeld in kolom 1 van onderdeel D van de bijlage bij het Besluit milieueffectrapportage?	☐ Ja ☑ Nee

5 Toekomstige Ontwikkelingen

Verwacht u ontwikkelingen binnen uw inrichting die voor de beslissing op de aanvraag van belang kunnen zijn?	☐ Ja ☑ Nee
Verwacht u ontwikkelingen in de omgeving van uw inrichting die van belang kunnen zijn voor de bescherming van het milieu?	☐ Ja ☑ Nee

6 Geluid en trillingen

Ligt de inrichting op een gezoneerd industrieterrein?	☐ Ja ☑ Nee
Hebt u een akoestisch onderzoek uitgevoerd?	☑ Ja ☐ Nee
Veroorzaken de activiteiten trillingen?	☐ Ja ☑ Nee

7 Het breken van puin

Hoe wordt ongebroken puin naar uw inrichting aangevoerd?	Vrachtwagens
Wat is de maximale opslaghoeveelheid in ton van ongebroken puin binnen uw inrichting?	5000
Hoe vindt het breken van puin binnen uw inrichting plaats?	☐ Met een stationaire puinbreekinstallatie ☑ Met een mobiele puinbreekinstallatie
Wat is de verwerkingscapaciteit in ton per uur van de puinbreekinstallatie?	400
Wat is de maximale opslaghoeveelheid in ton van gebroken puin binnen uw inrichting?	7500

Wordt gebroken puin uit uw inrichting afgevoerd?	☑ Ja ☐ Nee
Hoe wordt gebroken puin uit uw inrichting afgevoerd?	Vrachtwagens
Verwerkt u gebroken puin binnen uw inrichting?	☐ Ja ☑ Nee

Tabellen

Verandering

Inrichting of mijnbouwwerk oprichten of veranderen (Milieu)

1 Overzicht vergunningen en meldingen

Wettelijke basis	Soort	Datum	Kenmerk	Bevoegd gezag
Wabo	Oprichtingsvergunning	01-01-1900	zie archief ODDV / Gm Barneveld	College B&W Barneveld

Bijlagen

Formele bijlagen

Naam bijlage	Bestandsnaam	Type	Datum ingediend	Status document
3922_Milieutekening_pdf	3922 Milieutekening-.pdf	Situatietekening milieu Plattegrond Milieu Gegevens Handelen in strijd met regels ruimtelijke ordening	28-12-2023	In behandeling
AH2018014701R001_pdf	AH2018014701R0-01.pdf	Gegevens geluid en trillingen	28-12-2023	In behandeling

Kosten

Projectkosten

Wat zijn de geschatte kosten voor het totale project in euro's (exclusief BTW)?	0

Publiceerbare aanvraag/melding omgevingsvergunning

Formulierversie
2020.01

Aanvraaggegevens

Algemeen

Aanvraagnummer	8315265
Aanvraagnaam	Zes dagen puinbreken per jaar
Uw referentiecode	00332
Ingediend op	28-12-2023
Soort procedure	Uitgebreide procedure
Projectomschrijving	Het betreft het mobiel breken van puin gedurende zes dagen per jaar binnen de inrichting met mobiele puinbrekers.
Opmerking	Het betreft een aanvraag welke op grond van het gelijkheidsbeginsel verleend zou moet worden (zie voor een vergelijk de locatie Vinkenkampweg 6-10). Hieromtrent is gecorrespondeerd met onder meer [redacted] van de gemeente Barneveld.
Gefaseerd	Nee
Blokkerende onderdelen weglaten	Ja
Kosten openbaar maken	Nee
Bijlagen die later komen	-
Bijlagen n.v.t. of al bekend	-

Bevoegd gezag

Naam:	Gemeente Barneveld
Bezoekadres:	Raadhuisplein 2 3771 ER Barneveld
Postadres:	Postbus 63 3770 AB Barneveld
Telefoonnummer:	14 0342
E-mailadres:	info@barneveld.nl
Website:	www.barneveld.nl
Contactpersoon:	Servicepunt Bouwen Wonen Leefomgeving

Overzicht bijgevoegde modulebladen

Aanvraaggegevens

Locatie van de werkzaamheden

Werkzaamheden en onderdelen

Handelen in strijd met regels ruimtelijke ordening

- Handelen in strijd met regels ruimtelijke ordening

Inrichting of mijnbouwwerk oprichten of veranderen (Milieu)

- Verandering

Bijlagen

Locatie

1 Adres

Postcode	3774TE
Huisnummer	30
Huisletter	-
Huisnummertoevoeging	-
Straatnaam	Westerhuisweg
Plaatsnaam	Kootwijkerbroek
Gelden de werkzaamheden in deze aanvraag/melding voor meerdere adressen of percelen?	☐ Ja ☑ Nee

Handelen in strijd met regels ruimtelijke ordening

1 Handelen in strijd met regels ruimtelijke ordening

Met welke regels voor ruimtelijke ordening zijn de voorgenomen werkzaamheden in strijd?	☑ Bestemmingsplan ☐ Beheersverordening ☐ Exploitatieplan ☐ Regels op grond van de provinciale verordening ☐ Regels op grond van een AMvB ☐ Regels van het voorbereidingsbesluit
Beschrijf hoe en in welke mate de voorgenomen werkzaamheden in strijd zijn met de regels voor ruimtelijke ordening.	Naar het ooreelv an de gemeente Barneveld is het breken van puin in strijd met de vigerende bestemmingsregeling.
Beschrijf het huidige gebruik van de gronden of het bouwwerk.	Bestaand bedrijf
Beschrijf het beoogde gebruik van de gronden of het bouwwerk.	Toevoeging van puinbreken gedurende zes dagen per jaar.
Beschrijf de gevolgen van het beoogde gebruik voor de ruimtelijke ordening.	Geen
Is het beoogde gebruik tijdelijk van aard?	☐ Ja ☑ Nee
Hebt u een rapport nodig waarin de archeologische waarde van het terrein dat zal worden verstoord in voldoende mate is vastgelegd?	☐ Ja ☑ Nee
Wordt er afgeweken van het exploitatieplan?	☐ Ja ☑ Nee

Verandering

Inrichting of mijnbouwwerk oprichten of veranderen (Milieu)

1 Gegevens inrichting

Wat is de naam van de inrichting?	Muler Puinrecycling B.V.
Wat is de aard van de inrichting?	Op- en overslag stoffen, sloopafval, aanpalend aan buitengebeid.
Vraagt u de vergunning aan voor onbepaalde of bepaalde tijd?	☑ Onbepaalde tijd ☐ Bepaalde tijd
Welke voornaamste grond- en hulpstoffen gebruikt u?	Geen
Welke voornaamste tussen-, neven- en eindproducten produceert u?	Steen, hout, div.
Geef de totale maximale capaciteit van de inrichting en het maximale motorische of thermische ingangsvermogen van de bij de inrichting behorende installaties.	n.b.
Maken proefnemingen deel uit van de aanvraag?	☐ Ja ☑ Nee
Is voor de inrichting eerder een vergunning verleend?	☑ Ja ☐ Nee
Worden extra maatregelen getroffen om de belasting van het milieu te voorkomen of te beperken tijdens proefdraaien, schoonmaak-, onderhouds -en herstelwerkzaamheden?	☑ Ja ☐ Nee
Beschrijf welke extra maatregelen worden genomen om de milieubelasting te voorkomen of te beperken.	Vloeistofdichte vloer, landschappelijke inpassing, milieumanagementsysteem, etc.

Voor deze rubriek moet u mogelijk één of meerdere tabellen als bijlage toevoegen. De opbouw van deze tabellen staat op het toelichtingenblad 'Tabellen'.

2 Gegevens verandering

Een verandering kan zijn een uitbreiding of wijziging van de inrichting of wijziging van de werking van de inrichting.

Wat is de aard van de verandering?	Het gedurende zes dagen per jaar gebruiken van een puinbreker.
Is de verandering van invloed op gegevens en documenten van eerder verleende vergunningen?	☐ Ja ☑ Nee

3 Bestemming

Zijn de (wijzigingen van de) activiteiten in overeenstemming met het bestemmingsplan?	☐ Ja ☑ Nee
Is er al een vrijstelling of wijziging van het bestemmingsplan aangevraagd of in procedure?	☐ Ja ☑ Nee

4 MER-(beoordelings)plicht

Voor sommige projecten is het vanwege de mogelijke impact op het milieu verplicht om een milieueffectrapport (MER) op te stellen. Denk hierbij aan de aanleg of aanpassing van (water)wegen, de winning van delfstoffen, afvalverwerkings- en energiebedrijven en de chemische-, papier- en levensmiddelenindustrie. Ook activiteiten waarbij de bestemming van een terrein wordt gewijzigd (zoals de aanleg van een jachthaven) vallen onder de werkingssfeer van het Besluit milieueffectrapportage.

Geldt voor uw activiteit de plicht om een milieueffectrapport op te stellen (m.e.r.-plicht)?	☐ Ja ☑ Nee
Staat de activiteit vermeld in kolom 1 van onderdeel D van de bijlage bij het Besluit milieueffectrapportage?	☐ Ja ☑ Nee

5 Toekomstige Ontwikkelingen

Verwacht u ontwikkelingen binnen uw inrichting die voor de beslissing op de aanvraag van belang kunnen zijn?	☐ Ja ☑ Nee
Verwacht u ontwikkelingen in de omgeving van uw inrichting die van belang kunnen zijn voor de bescherming van het milieu?	☐ Ja ☑ Nee

6 Geluid en trillingen

Ligt de inrichting op een gezoneerd industrieterrein?	☐ Ja ☑ Nee
Hebt u een akoestisch onderzoek uitgevoerd?	☑ Ja ☐ Nee
Veroorzaken de activiteiten trillingen?	☐ Ja ☑ Nee

7 Het breken van puin

Hoe wordt ongebroken puin naar uw inrichting aangevoerd?	Vrachtwagens
Wat is de maximale opslaghoeveelheid in ton van ongebroken puin binnen uw inrichting?	5000
Hoe vindt het breken van puin binnen uw inrichting plaats?	☐ Met een stationaire puinbreekinstallatie ☑ Met een mobiele puinbreekinstallatie
Wat is de verwerkingscapaciteit in ton per uur van de puinbreekinstallatie?	400
Wat is de maximale opslaghoeveelheid in ton van gebroken puin binnen uw inrichting?	7500

Wordt gebroken puin uit uw inrichting afgevoerd?	☑ Ja ☐ Nee
Hoe wordt gebroken puin uit uw inrichting afgevoerd?	Vrachtwagens
Verwerkt u gebroken puin binnen uw inrichting?	☐ Ja ☑ Nee

Tabellen

Verandering

Inrichting of mijnbouwwerk oprichten of veranderen (Milieu)

1 Overzicht vergunningen en meldingen

Wettelijke basis	Soort	Datum	Kenmerk	Bevoegd gezag
Wabo	Oprichtingsvergunning	01-01-1900	zie archief ODDV / Gm Barneveld	College B&W Barneveld

Bijlagen

Formele bijlagen

Naam bijlage	Bestandsnaam	Type	Datum ingediend	Status document
3922_Milieutekening_pdf	3922 Milieutekening-.pdf	Situatietekening milieu Plattegrond Milieu Gegevens Handelen in strijd met regels ruimtelijke ordening	28-12-2023	In behandeling
AH2018014701R001_pdf	AH2018014701R0-01.pdf	Gegevens geluid en trillingen	28-12-2023	In behandeling

Omgevingsdienst
De Vallei

Mulder Puinrecycling B.V.
[redacted]
Westerhuisweg 30
3774 TE KOOTWIJKERBROEK

Onderwerp
Ontvangstbevestiging aanvraag omgevingsvergunning

Datum
29 december 2023

Ons kenmerk
2023W2938

Nummer omgevingsloket
8315265

Kopie aan
Craeft Advies B.V.
[redacted]@craeftadvies.nl

Geachte [redacted]

U heeft een omgevingsvergunning aangevraagd voor het perceel Westerhuisweg 30 in Kootwijkerbroek voor puinrecycling. Wij hebben uw aanvraag ontvangen en gaan ermee aan de slag. In deze brief geven we u alvast wat belangrijke informatie.

Hoe gaat het verder?
U krijgt van ons binnenkort een reactie op uw aanvraag. Misschien hebben wij nog extra gegevens van u nodig om uw aanvraag goed te kunnen beoordelen. Of misschien is uw aanvraag al compleet. Dat laten wij u dan weten.

Informeer omwonenden over uw plan
Uw plan kan invloed hebben op de leefomgeving van mensen die in de buurt wonen. Wij vinden het daarom belangrijk dat u hen op tijd informeert. Dit is ook voor u van belang. Vooraf mensen informeren zorgt voor meer draagvlak voor uw plan. De kans dat iemand bezwaar maakt tegen uw plan wordt kleiner. Daardoor gaat de vergunningprocedure sneller.

Kosten van uw aanvraag
Het insturen van een aanvraag voor een omgevingsvergunning kost geld. Ook als u uiteindelijk de omgevingsvergunning niet kunt krijgen. Of als wij uw aanvraag niet verder kunnen behandelen. Dat is bijvoorbeeld het geval wanneer u niet op tijd alle gegevens stuurt die wij nodig hebben.

Voor sommige activiteiten van een aanvraag hoeft u niet te betalen. Een aanvraag voor een milieuvergunning kost bijvoorbeeld geen geld. Welke kosten u moet betalen, hangt af van uw situatie. Op de website van uw gemeente kunt u dit opzoeken in de legesverordening.

Omgevingsdienst De Vallei
Postbus 9024
6710 HM Ede

T 088 – 116 99 00
E info@oddevallei.nl
www.oddevallei.nl

KvK 56714297

Heeft u vragen?
Neem dan contact met ons op. Dat kunt u doen per telefoon of e-mail:
- Bel naar: 088 – 116 99 00
- Stuur een e-mail naar: info@oddevallei.nl

Wilt u kenmerk 2023W2938 noemen? Dan kunnen wij u sneller helpen.

Met vriendelijke groet,

Omgevingsdienst de Vallei

Deze brief is automatisch aangemaakt. Daarom is hij niet ondertekend.

Omgevingsdienst
De Vallei

Mulder Puinrecycling B.V.
[redacted]
Westerhuisweg 30
3774 TE KOOTWIJKERBROEK

Onderwerp
Aanvraag omgevingsvergunning; voornemen weigering

Datum
5 november 2024

Ons kenmerk
2023W2938

Nummer omgevingsloket
8315265

Behandeld door
[redacted]
088 - [redacted]
[redacted]@oddevallei.nl

Kopie aan
Craeft Advies B.V.
[redacted]@craeftadvies.nl

gemeente Barneveld
[redacted]@barneveld.nl

Geachte [redacted],

U heeft op 28 december 2023 een omgevingsvergunning aangevraagd voor puinrecycling op het adres Westerhuisweg 30 in Kootwijkerbroek. Wij hebben uw aanvraag beoordeeld.

Voornemen: Wij zijn van plan de gevraagde omgevingsvergunning te weigeren
In bijlage 1 leest u hoe wij uw aanvraag hebben beoordeeld.

Reageren op dit voornemen
Wij publiceren uw aanvraag en het voornemen om de omgevingsvergunning te weigeren op https://www.overheid.nl/berichten-over-uw-buurt. Daarnaast wordt dit besluit bekend gemaakt in de Barneveldse Krant en in Barneveld Huis-aan-Huis. Dat doen wij zodat iedereen die dit wil, kan reageren op ons voornemen. Reageren kan binnen zes weken na de publicatie. Daarna nemen wij een definitief besluit. Krijgen wij reacties binnen? Dan betrekken wij deze bij ons definitieve besluit.

U kunt zelf ook binnen zes weken een reactie geven op dit voornemen. Dat kan per brief, e-mail of telefoon:
- Stuur een brief naar: Omgevingsdienst de Vallei, ter attentie van [redacted], Postbus 9024, 6710 HM Ede
- Stuur een e-mail naar: h.schut@oddevallei.nl
- Bel naar: 088 - [redacted]

Wilt u kenmerk 2023W2938 noemen? Dan kunnen wij u sneller helpen.

Omgevingsdienst De Vallei
Postbus 9024
6710 HM Ede

T 088 – 116 99 00
E info@oddevallei.nl
www.oddevallei.nl

KvK 56714297

Heeft u vragen?
Neem contact op met [redacted] Dat kunt u doen per telefoon of e-mail:
- Bel naar: 088 - [redacted]
- Stuur een e-mail naar: [redacted]@oddevallei.nl

Wilt u kenmerk 2023W2938 noemen? Dan kunnen wij u sneller helpen.

Met vriendelijke groet,

namens burgemeester en wethouders van de gemeente Barneveld,
[redacted]

[redacted]
Teammanager Vergunningverlening Omgevingsdienst de Vallei

Bij deze brief is toegevoegd:
- Bijlage 1: Beoordeling van uw aanvraag

Bijlage 1: Beoordeling van uw aanvraag

Kenmerk 2023W2938

U heeft een omgevingsvergunning aangevraagd voor:
puinrecycling met een mobiele puinbreker
perceel Westerhuisweg 30 in Kootwijkerbroek
kadastraal bekend gemeente Garderen, sectie F, nummer 2079.

Voornemen
Wij zijn van plan de omgevingsvergunning te weigeren voor de volgende gevraagde activiteit(en):
- oprichten, veranderen of in werking hebben van een inrichting
- gebruik van gronden of bouwwerken in strijd met de regels van ruimtelijke ordening

In deze bijlage leest u per activiteit de beoordeling van uw aanvraag.

Voor de Westerhuisweg 30 te Kootwijkerbroek is een revisievergunning met nummer 2017W0427 op 11 januari 2018. Deze vergunning geldt als vigerende vergunning.

Hoe hebben wij uw aanvraag beoordeeld?
Per 1 januari 2024 is de Omgevingswet in werking getreden. Omdat u uw aanvraag deed voor 1 januari 2024 handelen wij deze op grond van de overgangsbepalingen af volgens het recht dat voor 1 januari 2024 gold.

Voor uw aanvraag geldt de uitgebreide voorbereidingsprocedure. Dat staat in artikel 3.10 van de Wet algemene bepalingen omgevingsrecht (Wabo).

Een aanvraag voor een omgevingsvergunning moet voldoen aan bepaalde voorwaarden (‘toetsingscriteria’). Is dat niet het geval? Dan kunnen wij de vergunning weigeren.

Wij hebben uw aanvraag getoetst aan:
- de Wabo
- het Besluit omgevingsrecht
- de Regeling omgevingsrecht

Bestemmingsplan
<u>aanvraag voldoet NIET aan bestemmingsplan(omgevingsplan)</u>
Wij beoordelen deze activiteit volgens artikel 2.10 van de Wabo. Wij hebben uw aanvraag getoetst aan:
- het bestemmingsplan

Uw aanvraag voldoet niet aan het bestemmingsplan.

Bestemmingsplan
In een bestemmingsplan staat wat iemand mag doen met een stuk grond (‘perceel’) en wat er op dat perceel gebouwd mag worden. Het perceel waarop de aanvraag ziet, heeft op basis van het bestemmingsplan “Buitengebied 2012” de bestemming ‘Bedrijf-Landelijk’, dubbelbestemming ‘Waarde - Archeologie 1’, functieaanduidingen ‘specifieke vorm van bedrijf – loonwerkbedrijf met een maximale milieucategorie van 3.1 ‘specifieke vorm van waarde - archeologie 1 - hoge verwachtingswaarde’, gebiedsaanduiding ‘reconstructiewetzone – landbouwontwikkelingsgebied’.

Volgens het bestemmingsplan mag hier een loonwerkbedrijf zijn gesitueerd. De activiteiten behorende bij een loonwerkbedrijf brengen een bepaalde milieubelasting met zich mee. De activiteit puinbreken met een mobiele puinbreker op de Westerhuisweg 30 te Kootwijkerbroek geeft een grotere milieubelasting dan de activiteiten die het bestemmingsplan toestaan.

In het verleden zijn al diverse keren verzoeken gedaan om op dit perceel puin te mogen breken. Ook tijdens de vergunningprocedure 2017W0427 is dit verzoek gedaan, waarbij het in een later stadium uit de aanvraag is gehaald. Telkens heeft het gemeentebestuur besloten en ook met de familie Mulder gecommuniceerd dat die activiteit niet zal worden toegestaan . Daarom en ter verduidelijking staat in voorschrift 2.3.4 van de vigerende vergunning van 11 januari 2018 met kenmerk 2017W0427 ook expliciet dat puinbreken op de Westerhuisweg 30 te Kootwijkerbroek verboden is. Het puinbreken is in strijd met artikel 2.1, lid 1, onder c en d van de Wabo aangezien deze activiteit de milieucategorie 3.1, die voor het perceel geldt, overschrijdt en daarnaast voor de activiteit geen (milieu)vergunning is verleend.

Het gemeentebestuur is niet van mening veranderd om de puinbreekactiviteit te bestemmen en toe te staan. Daarom zullen wij de door u gevraagde vergunning weigeren.

Beoordeling van overige milieuaspecten achten wij niet zinvol, aangezien de activiteit puinbreken (milieucategorie 4.2) niet wordt vergund vanwege de strijdigheid met het vigerende bestemmingsplan. Omdat sprake is van onlosmakelijk samenhangende activiteiten in de zin van artikel 2.7 van de Wabo weigeren wij de gehele aanvraag.

Ook op grond van de inmiddels in werking getreden Omgevingswet en daarmee het Omgevingsplan is deze activiteit niet toegestaan.

Omgevingsdienst
De Vallei

Craeft Advies B.V.
[redacted]
Middelerf 14B
3851 SP ERMELO

Onderwerp
Ontvangstbevestiging van uw zienswijze

Datum
19 december 2024

Ons kenmerk
2023W2938

Nummer omgevingsloket
8315265

Behandeld door
[redacted]
088 - [redacted]
[redacted]@oddevallei.nl

Geachte [redacted],

U heeft ons een zienswijze gestuurd over de aanvraag voor een omgevingsvergunning voor puinrecycling op het adres Westerhuisweg 30 in Kootwijkerbroek. Wij hebben uw reactie ontvangen op 19 december 2024.

Hoe gaat het verder?
Wij gaan een besluit nemen of we voor puinrecycling een omgevingsvergunning verlenen. Dit kan een aantal weken duren. Bij dit besluit betrekken wij uw reactie. Daarna sturen wij u een kopie van het besluit.

Heeft u nog vragen?
Neem contact op met de [redacted]. Dat kunt u doen per telefoon of e-mail:
- Bel naar: 088 - [redacted]
- Stuur een e-mail naar: [redacted]@oddevallei.nl

Wilt u kenmerk 2023W2938 noemen? Dan kunnen wij u sneller helpen.

Met vriendelijke groet,

namens burgemeester en wethouders van de gemeente Barneveld,

[redacted]

[redacted]
Teammanager Vergunningverlening Omgevingsdienst de Vallei

Omgevingsdienst De Vallei
Postbus 9024
6710 HM Ede

T 088 – 116 99 00
E info@oddevallei.nl
www.oddevallei.nl

KvK 56714297

Omgevingsdienst De Vallei werkt in opdracht van:
gemeente Barneveld · ede · gemeente Nijkerk · Gemeente Scherpenzeel · gemeente Wageningen · provincie Gelderland

From: [redacted] / Craeft Advies
Sent on: woensdag 28 mei 2025 17:27:03
To: [redacted]; wkpb@barneveld.nl; Secretariaat
Subject: 2024H0317, SPOED
Attachments: Gk25.00332-3_BrfUit-PfBezwaar.pdf (424.94 KB), LOD puinbreken Westerhuisweg 30.pdf (344.08 KB), Machtiging Craeaft Advies BV.pdf (248.27 KB)

Geachte heer [redacted]

Geacht college,

In reactie op bijgevoegd en bovengenoemd besluit dien ik (tevens) bijgevoegd bezwaar in.

In dat kader verzoek ik het college bij deze de begunstigingstermijn te verlengen tot zes weken nadat op bezwaar is besloten. Gelet op de zeer korte begunstigingstermijn en de forse dwangsom verneem ik graag uiterlijk **a.s. maandag, 2 juni om 17:00u** uw reactie.

--
Met vriendelijke groet,

[redacted]
Jurist

Middelerf 14-B, 3851 SP Ermelo
tel: 06 - [redacted]
www.craeftadvies.nl

Craeft Advies B.V.
KvK: 85966401
BTW-ID: NL863808736B01

CRAEFT
voorop in omgevingsrecht
vastgoed
grondzaken
omgevingsrecht
projectbegeleiding

Dit bericht en de eventueel daarbijbehorende bijlagen zijn uitsluitendbestemd voor de persoon aan wiehet is gericht en kan informatiebevatten die persoonlijk ofvertrouwelijk is. Verdere verspreiding,openbaarmaking ofvermenigvuldiging van dit bericht iszonder voorafgaande toestemmingvan verzender niet toegestaan.Indien dit bericht niet aan u is gericht,verzoeken wij u ons onmiddellijktelefonisch of per e-mail op dehoogte te stellen en het originelebericht te vernietigen. Gebruik dooranderen dan geadresseerde(n) isverboden. Op al onze diensten zijn algemene voorwaarden van toepassing, waarin onder meer een beperking van de aansprakelijkheid is opgenomen. De voorwaarden kunnen op verzoek kosteloos worden toegezonden en zijn vindbaar op onze website https://www.craeftadvies.nl/contact/. Dank voor uw begrip en medewerking.

Memo

Aan : W. oosterwijk
Van : [redacted]
Datum : 03 februari 2025
Ons kenmerk : 2024H0317
Onderwerp : Beroep op gelijkheidsbeginsel Westerhuisweg 30
Bijlagen :

Beste Wim,

In het gesprek van 15 januari jl. heeft [redacted] een beroep gedaan op het gelijkheidsbeginsel, onder verwijzing naar Van Geresteijn aan de Vinkekampweg 6 in Kootwijkerbroek waar de gemeente wél toestaat dat er binnen de inrichting puin wordt gebroken.

[redacted] heeft in verband hiermee een email gestuurd om dit nader te onderbouwen. In zijn mailbericht heeft [redacted] het vooral over uitlatingen van milieutoezichthouder [redacted] in een inspectierapport uit 2015. Daarmee doet hij feitelijk een beroep op het vertrouwensbeginsel.

Hieronder wordt ingegaan het beroep op het gelijkheids- en het vertrouwensbeginsel. De conclusie is dat [redacted] geen geslaagd beroep op de beide beginselen kan doen.

1. Beroep op vertrouwensbeginsel

[redacted] verwijst in zijn mailbericht naar een rapportage van een periodieke milieucontrole door [redacted] op 11 december 2015.

Wie zich op het vertrouwensbeginsel beroept, moet aannemelijk maken dat er een gerechtvaardigd vertrouwen kan worden ontleend aan een toezegging, die aan het bevoegde bestuursorgaan kan worden toegerekend. In de jurisprudentie heeft de Raad van State de stappen uiteengezet die moeten worden doorlopen als iemand een beroep op het vertrouwensbeginsel doet. Kort samengevat gaat het om de volgende drie stappen:

1. Is er sprake van een toezegging door een bestuurder of een ambtenaar of wordt objectief gezien de schijn gewekt van een toezegging;
2. Kan die toezegging aan het bevoegde bestuursorgaan worden toegerekend;
3. Indien de eerste twee vragen bevestigend worden beantwoord: zijn alle betrokken belangen zorgvuldige afgewogen.

Omgevingsdienst De Vallei
Postbus 9024
6710 HM Ede

T 088 – 116 99 00
E info@oddevallei.nl
www.oddevallei.nl

KvK 56714297

Beoordeling:
Het beroep op het vertrouwensbeginsel sneuvelt al bij stap 1 omdat de opmerkingen in het inspectierapport van 11 december 2015 niet als toezegging zijn te kwalificeren.
In het inspectierapport is (als antwoord op een vraag van de heer Meinen of het is toegestaan om 6 keer per jaar een dag het ongebroken puin te breken), geantwoord dat dit pas mag als daarvoor een omgevingsvergunning is verleend, én dat deze vergunning alleen kan worden verleend als het geluidsniveau op de omliggende woningen lager is dan de voorgeschreven geluidsnormen.
Verder is in het inspectierapport aangegeven dat (als uit akoestisch onderzoek blijkt dat de puinbreker niet binnen de voorgeschreven geluidsniveau's blijft) het puinbreken op basis van de 12-dagen regeling kan worden toegestaan. Deze formulering impliceert dat er voor het toepassen van de 12-dagenregeling een aanvraag moet worden ingediend, dat die aanvraag moet worden beoordeeld en dat uit die beoordeling kan volgen dat de gevraagde activiteit niet wordt toegestaan. Van een toezegging dat er medewerking wordt verleend aan het toepassen van de 12-dagenregeling kan dus geen sprake zijn.

Los hiervan moet ook naar de context van het inspectierapport worden gekeken. Al tenminste sinds 2012 (en waarschijnlijk al langer) probeert Mulder zonder succes om puinbreekactiviteiten op het adres Westerhuisweg 30 mogelijk te maken. Het college heeft zich steeds consistent op het standpunt gesteld dat geen medewerking wordt verleend aan het puinbreken op genoemd perceel. Op het moment dat [redacted] de vraag aan de milieutoezichthouder stelde was het standpunt van het college voor hem dus al volstrekt duidelijk.

Conclusie vertrouwensbeginsel:
[redacted] kan zich niet beroepen op een gerechtvaardigd vertrouwen dat de gemeente medewerking zou verlenen aan het puinbreken op het adres Westerhuisweg 30 in Kootwijkerbroek op basis van de 12-dagenregeling.

2. Beroep op gelijkheidsbeginsel
In het gesprek van 15 januari jl. heeft [redacted] mondeling een beroep op het gelijkheidsbeginsel gedaan. Hetzelfde had hij eerder al gedaan in zijn aanvraag om omgevingsvergunning van 28 december 2023, voor het mobiel breken van puin gedurende zes dagen per jaar binnen de inrichting met mobiele puinbrekers. Dit onder verwijzing naar Van Geresteijn aan de Vinkekampweg 6-10 in Kootwijkerbroek.

Beoordeling:
Het gelijkheidsbeginsel kan bescherming bieden tegen ongelijke behandeling door de overheid. Voor een geslaagd beroep op het gelijkheidsbeginsel moet er sprake zijn van een vergelijkbaar geval dat ongelijk wordt behandeld, zonder dat hiervoor een objectieve rechtvaardiging bestaat.
Meestal honoreert de rechter een beroep op dit beginsel niet, omdat de zaak wordt vergeleken met gevallen die feitelijk niet voldoende vergelijkbaar zijn. Dat is ook hier het geval.

In planologisch opzicht zijn de situaties aan de Vinkekampweg 6 en de Westerhuisweg 30 vergelijkbaar: in beide gevallen zijn de regels van het bestemmingsplan Buitengebied 2012 van toepassing. De beide percelen hebben de bestemming “Bedrijf-Landelijk” met functioeaanduiding “agrarisch loonbedrijf”, waar volgens de bestemmingsomschrijving een maximale milieucategorie 3.1 toegestaan. Het puinbreken is een categorie 4.2 activiteit en voldoet daarom niet aan de regels van het bestemmingsplan.
Maar dit wil nog niet zeggen dat er met succes een beroep op het gelijkheidsbeginsel kan worden gedaan. In de beoordeling van de milieuaspecten zijn de beide inrichtingen namelijk niet vergelijkbaar.

Het verschil zit hem in de omstandigheid dat in 2013 aan Van Geresteijn een omgevingsvergunning is verleend voor de milieuactiviteit (ten behoeve van puinbreken op zes dagen per jaar). Van die milieuvergunning is vervolgens aantoonbaar meermaals gebruik gemaakt.
Bij Mulder aan de Westerhuisweg 30 is dat anders. Aan Mulder is geen omgevingsvergunning voor de milieuactiviteit verleend. De verzoeken die Mulder sinds 2012 heeft ingediend zijn consequent afgewezen en in de communicatie is steeds de boodschap gegeven dat de gemeente niet meewerkt aan het puinbreken binnen de inrichting aan de Westerhuisweg 30.

Conclusie gelijkheidsbeginsel:
De twee gevallen zijn qua milieuaspecten niet vergelijkbaar. [redacted] kan daarom geen succesvol beroep op het gelijkheidsbeginsel doen.

<u>Eindconclusie</u>
Uit het voorgaande volgt dat [redacted] geen succesvol beroep kan doen op zowel het vertrouwensbeginsel als het gelijkheidsbeginsel.

4.	**Westerhuisweg 30;** [redacted]
	De beantwoording van de raadsvragen en het concept raadsvoorstel zijn besproken. De wethouder is akkoord met het raadsvoorstel om geen medewerking te verlenen aan puinbreken op locatie. Het voorstel kan worden ingediend via ibabs. De wethouder is ook akkoord met de beantwoording van de raadsvragen. Hierin moet nog wel benoemd worden dat er binnenkort een raadsvoorstel aankomt.

Archiefexemplaar

Raadhuisplein 2
Postbus 63
3770 AB Barneveld
Telefoon 14 0342
Fax (0342) 495 376
E-mail gembar@barneveld.nl
Internet www.barneveld.nl

VanWestreenen
T.a.v. [redacted]
Anthonie Fokkerstraat 1a
3772 MP BARNEVELD

Geachte [redacted],

Datum:

Ons kenmerk:

Afdeling:
Ruimtelijke Ontwikkeling

Behandeld door:
[redacted]

Doorkiesnummer:
(0342) 495[redacted]

E-mail:
[redacted]@barneveld.nl

Onderwerp:
Principetoezegging Westerhuisweg 30 in Kootwijkerbroek

Op 28 oktober 2019 ontvingen wij uw brief over het verplaatsen van de functie-aanduiding 'opslag' op het perceel Westerhuisweg 30 in Kootwijkerbroek. Later voegde u de uitbreiding van de oppervlakte ten behoeve van opslag en het ter plaatse breken van puin toe aan het verzoek. In deze brief stel ik u op de hoogte van onze beslissing. Uw aanvraag heeft het zaaknummer **1123553**.

Toezegging
Wij willen in beginsel meewerken aan uw aanvraag voor wat betreft het verplaatsen van de functie-aanduiding 'opslag, mits u voldoet aan de voorwaarden zoals in deze brief met bijlage genoemd. Aan de overige twee onderdelen werken wij niet mee. Graag licht ik onze beslissing toe. Daarbij geef ik ook aan waarmee u nog rekening moet houden.

Deze toezegging is geldig tot één jaar na de datum van verzending van deze brief, tenzij zich in die periode omstandigheden voordoen die tot een ander standpunt van ons college leiden. Zodra de toezegging niet meer geldig is, zullen wij uw aanvraag buiten behandeling stellen en de stukken archiveren.

Motivering
Het perceel Westerhuisweg 30 in Kootwijkerbroek ligt in het bestemmingsplan "Buitengebied 2012". Aan deze gronden zijn de bestemmingen 'Bedrijf - Landelijk' (met de functie-aanduiding 'specifieke vorm van bedrijf loonwerkbedrijf') en 'Groen' toegekend. Om medewerking te verlenen aan uw aanvraag moet een planologische procedure doorlopen worden. In uw geval is een herziening van het bestemmingsplan vereist. De aanvraag past voor wat betreft het verplaatsen van de functieaanduiding 'opslag' binnen de uitgangspunten van ons ruimtelijk beleid. Dat geldt niet voor de uitbreiding van de functie-aanduiding 'opslag' alsmede het toestaan van het ter plaatse breken van puin (afkomstig van elders). Eén en ander zoals we hebben uiteengezet in de bijlage onder A. Om die reden willen wij slechts meewerken aan de aanvraag voor de verplaatsing van de functie-aanduiding 'opslag'.

Besluitvorming
De gemeenteraad neemt pas een definitieve beslissing nadat de procedure ex artikel 3.8 van de Wet ruimtelijke ordening ter voorbereiding van het bestemmingsplan is afgerond.
Wij stellen een (voor)ontwerp van het bestemmingsplan op aan de hand van gegevens die u dient te verstrekken. Ze staan hieronder opgesomd. De uitkomst van een onderzoek kan ons aanleiding geven deze toezegging in heroverweging te nemen.

1 Bijlage

Wij bereiden het bestemmingsplan voor en brengen het in procedure. De gemeenteraad beslist uiteindelijk over de vaststelling van het bestemmingsplan. De procedure ter voorbereiding van een bestemmingsplan duurt ongeveer een jaar.

Aan te leveren gegevens
De aan te leveren gegevens hebben betrekking op:
1. aangepaste digitale tekening;
2. uittreksel kamer van koophandel;
3. water.

De uitleg over de opgesomde gegevens treft u aan in de bijlage bij deze brief.

Alle onderzoeksrapporten dienen digitaal (als onbeveiligd PDF-bestand met een grootte van maximaal 5 MB) te worden aangeleverd. De digitale rapporten kunt u sturen naar het e-mailadres rodigitaal@barneveld.nl.

Wij adviseren u om de aan te leveren gegevens AVG-proof aan te leveren. Als er toch persoonsgegevens zijn genoemd dan kunnen wij deze publiceren.

Aandachtspunten
Later in de procedure ontvangt u nog meerdere overeenkomsten die u ondertekend terug moet zenden. Denkt u hierbij in elk geval aan een overeenkomst tot verhaal van planschade en een verklaring inzake de erfinrichting/beplanting. De waarborgsom moet zijn betaald voordat het ontwerpbestemmingsplan ter inzage gaat.

Voor wat betreft de verklaring inzake de erfinrichting/beplanting, wijzen wij u er op dat wij bij de verklaring van u een waarborgsom vragen. Hierbij moet u denken aan een waarborgsom van € 10.000,-- of meer. Dit om te verzekeren dat de erfinrichting/beplanting daadwerkelijk wordt gerealiseerd en het perceel ten noorden van de bedrijfslocatie ook daadwerkelijk wordt ingericht als natuur.

Daarnaast zal in het op te stellen bestemmingsplan een voorwaardelijke verplichting opgenomen worden om er zeker van te zijn dat beiden ook op de overeengekomen wijze worden ingericht. Ook voor de inrichting van het bestemmingsvlak ‘Natuur’ zal een waarborgsom gesteld moeten worden. Daarbij moet gedacht worden aan minimaal € 25.000. Daarnaast zal hiervoor ook een voorwaardelijke verplichting worden opgenomen in het bestemmingsplan.

Bij de planologische procedure en bij de uitvoering van de werkzaamheden, dient u rekening te houden met de onderstaande aandachtspunten. In de bijlage wordt uitleg gegeven bij ieder aandachtspunt.
1. archeologie;
2. beschikbaarheid gronden;
3. bodem;
4. broedseizoen en algemene zorgplicht;
5. meldingen en/of vergunningen;
6. overleg met buren en/of belanghebbenden;
7. planschade.

Omgevingswet
Op 1 januari 2022 zal de Omgevingswet in werking treden. Wij zijn druk bezig met de voorbereidingen die nodig zijn om onder die wet plannen in procedure te kunnen gaan brengen (vanaf 1 januari 2022). De toezeggingenbrief is één jaar geldig. De komst van de Omgevingswet zal mogelijk consequenties hebben indien wij niet tijdig van u de gevraagde gegevens en/of onderzoeken ontvangen. Wanneer u voor 1 juli 2021 alle gevraagde gegevens en/of onderzoeken compleet indient, kan uw plan nog onder de huidige Wet ruimtelijke ordening in procedure worden gebracht (mits er geen voorontwerp ter inzage gaat).

Leges
De leges bedragen € 8.492,-- mits u deze brief voor akkoord binnen een jaar na verzending aan ons retour stuurt.

In de bijlage is aangegeven waaruit het totale legesbedrag is opgebouwd.

De kosten van de te verstrekken onderzoeken en gegevens zijn voor uw rekening.

Vervolg
Als u gebruik wilt maken van de toezegging, dan dient u deze brief te ondertekenen voor akkoord en aan ons terug te zenden. Zodra wij de brief ontvangen, krijgt u van ons een aanslag voor de leges.

Wij nemen uw aanvraag direct in behandeling als:
- u deze brief *binnen zes weken* na dagtekening ondertekent en terugzendt;
- u het legesbedrag voldoet binnen de betalingstermijn die wordt genoemd in de aanslag; én
- u alle gevraagde gegevens en/of onderzoeken binnen zes weken na dagtekening heeft verstrekt.

Wanneer u bovenstaande voorwaarden niet tijdig vervult, dan zullen wij uw aanvraag parkeren en opnieuw inplannen nadat wij de ondertekende brief en de leges alsnog ontvangen, mits de geldigheidsduur van de toezegging niet is verstreken. Dit kan voor vertraging zorgen. Bovendien kan uw aanvraag dan door een andere medewerker worden behandeld.

Als u deze brief – ondertekend – aan ons hebt teruggezonden, dan bent u verplicht de leges te betalen. Als u het legesbedrag niet voldoet binnen de betalingstermijn, dan gaan wij over tot invordering. Ook extra kosten voor aanmaningen zullen wij dan in rekening brengen.

Vragen?
Heeft u nog vragen? Neemt u dan contact op met [redacted] via telefoonnummer (0342) 495 [redacted] of e-mail [redacted]@barneveld.nl.

Met vriendelijke groet,
namens burgemeester en wethouders,
[redacted]
teamleider Planologie, Bezwaar & Beroep

De legesaanslag sturen naar:
- Naam:
  ……..
- Adres:
  ……..
- Postcode / woonplaats:
  ……..
- E-mailadres
  …….
- Nummer KvK (indien van toepassing)
  …….

Datum:
…….

Handtekening voor akkoord

…….

Bijlage

Deze bijlage bestaat uit de volgende onderdelen:

A. Beschrijving en toetsing plan
B. Aan te leveren gegevens
C. Aandachtspunten
D. Digitaal aanleveren gegevens
E. Leges volgens de tarieventabel 2021

A. Beschrijving en toetsing plan

Het plan omvat drie onderdelen:
1. Verplaatsen functieaanduiding ‘opslag’ (1.818 m²)
2. Uitbreiden bedrijfsperceel ten behoeve van ‘opslag’ (1.825 m²)
3. Incidenteel puin breken

Ad 1 Verplaatsen functieaanduiding ‘opslag’
Binnen het geldende bestemmingsplan is een oppervlakte van 4.388 m² buitenopslag toegestaan. Door de bouw van een nieuwe bedrijfshal, is een deel van die oppervlakte niet meer beschikbaar voor buitenopslag. U wenst deze oppervlakte (1.818 m²) één-op-één te verplaatsen naar een ander deel van het bedrijfsperceel.

Deze verplaatsing is ruimtelijk acceptabel. De gebruiksmogelijkheden nemen niet toe ten opzichte van wat binnen het geldende bestemmingsplan mag. In de huidige situatie is het bedrijfsperceel in z’n geheel niet ruimtelijke ingepast aangezien de landschappelijke inpassing volledig ontbreekt ondanks dat deze wel als zodanig is bestemd en aangegeven op de bedrijfsplattegrond. Bij de herziening van het bestemmingsplan moet dan ook de landschappelijke inpassing aangegeven worden. Na de beoordeling wordt deze vastgelegd in een overeenkomst (met waarborgsom). De landschappelijke inpassing krijgt binnen de bestemmingsplanherziening de bestemming ‘Groen’ (met een breedte conform de huidige bestemming van ten minste 7,8 meter). Ook wordt in het bestemmingsplan een voorwaardelijke verplichting opgenomen ter borging van de instandhouding van de landschappelijke inpassing. Uitgangspunt voor de landschappelijke inpassing is hetgeen is aangegeven bij het toestaan van het bedrijf in het bestemmingsplan “Buitengebied 2012”. Concreet gaat het dan op de volgende punten:
- vanaf de Westerhuisweg tot aan de achterzijde van het perceel een stevig natuurelement, een voorstel daartoe moet ontwikkeld worden in overleg met het waterschap;
- langs de kavelgrens aan de noordwestzijde een rij-beplanting (langs de woning wat transparanter)
- rondom de buitenopslag een wal van tenminste 2 meter hoog voorzien van gebiedseigen beplanting waarbij de hoogte van de beplanting minimaal overeen dient te komen met de (in het bestemmingsplan op te nemen) maximale hoogte voor de opslag;
- aan de zijde van de Westerhuisweg dienen forse groenelementen te worden gerealiseerd;
- aan de zijde van de Westerhuisweg dient een inrit gerealiseerd te worden met een breedte van maximaal 4 meter (of zoveel meer als noodzakelijk is om het terrein met vrachtwagens te kunnen bereiken.

Bij het toestaan van het bedrijf in het bestemmingsplan “Buitengebied” in 2012 is eveneens aangegeven dat voor het te realiseren natuurgebied ten noorden van het terrein (circa 7.000 m² en binnen het huidige bestemmingsplan voorzien van de bestemming ‘Natuur’) een inrichtingsplan moet worden opgesteld. Hiervoor zijn een aantal uitgangspunten geformuleerd maar de uitwerking in een plan is er nooit gekomen, laat staan de inrichting van het gebied. Aan de verplaatsing van de functie-aanduiding ‘opslag’ wordt dan ook de voorwaarde verbonden dat de betreffende inrichting onderdeel uitmaakt van de planherziening. Hieraan wordt eveneens een waarborgsom gekoppeld alsmede een voorwaardelijke verplichting. De volgende uitgangspunten zijn daarbij van toepassing:
- een poel moet onderdeel uitmaken van het plan
- vooral bos met gebiedseigen beplanting

Tot slot wordt het bedrijfsperceel ontsloten op de Westerhuisweg. Op dit moment sluit de verharding van het bedrijfsperceel over de nagenoeg de volledige breedte aan op de verharding van de rijbaan. Het gaat om circa 69 meter ten oosten en circa 20 meter ten westen van de bedrijfswoning. Dit is vanuit het oogpunt van verkeersveiligheid en ruimtelijke inpassing ongewenst. Dit moet dan ook aangepast worden. Ook bij het toestaan van het bedrijf in het bestemmingsplan “Buitengebied 2012” is opgemerkt dat aan de zijde van de Westerhuisweg (op de plek van de te slopen koeienschuur) de ruimte benut met worden om een fors groenelement te realiseren.

Het uitgangspunt voor uitwegen (één voor het bedrijf en één voor de bedrijfswoning is voorstelbaar) is een maximale breedte van 4 meter per stuk. Wanneer een bredere uitweg noodzakelijk wordt geacht moet dit worden aangetoond met een rijcurve analyse. Ook moet het verkeer keren op eigen terrein, zodat de uitweg altijd vooruit in en uit gereden wordt. In de huidige situatie vind daarnaast parkeren ‘langs’ de weg plaats. Dit is verkeerstechnische gezien ongewenst. Deze parkeerplaatsen moeten dan ook via het bedrijfsperceel toegankelijk worden gemaakt. De ruimte tussen het bedrijfsperceel en de weg moet een groeninvulling krijgen in de vorm van een ‘voortuin’. Ook dit wordt, naast in een overeenkomst met waarborgsom, in het bestemmingsplan geborgd middels een voorwaardelijke verplichting.

Ad 2 Uitbreiden functieaanduiding ‘opslag’

Later toegevoegd aan het oorspronkelijke principeverzoek is de uitbreiding van de bedrijfsbestemming in noordelijke richting en daar ‘opslag’ mogelijk maken. In eerste instantie betrof het een oppervlakte van 2.750 m² maar later is dit bijgesteld naar 1.825 m².

Deze verdere uitbreiding van de oppervlakte voor het bedrijf (de plek van de beoogde extra ‘opslag’ heeft voor het overgrote deel nog geen bedrijfsbestemming maar de bestemmingen ‘Groen’ en ‘Natuur’) is ongewenst. Het bedrijfsperceel heeft al een oppervlakte van meer dan 10.000 m². Op enig moment bereikt een bedrijf in het buitengebied een dusdanige omvang dat verplaatsing naar een bedrijventerrein passender is. Deze situatie doet zich bij het onderhavige bedrijf voor, ondanks de relatief recent gebouwde bedrijfshal. Daarnaast zou bij een verdere uitbreiding steeds minder sprake zijn van een loonwerkbedrijf maar meer van een op- en overslagbedrijf in puin en granulaat.

De gewenste uitbreiding zou daarnaast moeten plaatsvinden op gronden die, conform de gemaakte afspraken (in het kader van het positief bestemmen van het bedrijf in het geldende bestemmingsplan) bedoeld zijn voor de landschappelijke inpassing van het bedrijfsperceel danwel gronden die als natuur ingericht dienen te worden. Het ingediende plan maakt op geen enkele wijze inzichtelijk hoe dit gecompenseerd zou moeten gaan worden.

De uitbreiding past niet in de Structuurvisie Buitengebied 2012-2022 aangezien uitbreiding van niet-agrarische bedrijvigheid in het buitengebied niet is toegestaan anders dan in het kader van het functieveranderingsbeleid. In het onderhavige geval is van een binding met de agrarische sector steeds minder sprake van. Voor niet-agrarische bedrijvigheid biedt het buitengebied andere vestigingsmogelijkheden dan een locatie op een bedrijventerrein. Bij het voorliggende plan is van belang dat in de visie is aangegeven dat de oppervlakte van de bedrijfsbebouwing, de groeimogelijkheden en de mogelijkheden voor buitenopslag (in principe niet) in het buitengebied veel beperkter zijn dan op een bedrijventerrein. Tegen deze beperking loopt een bedrijf in het buitengebied op enig moment aan. Voor het onderhavige plan is dat nu aan de orde.

Het voorgaande wordt ook onderstreept door hetgeen in de structuurvisie is opgenomen voor de groei van niet-agrarische bedrijven. Binnen een landbouwontwikkelingsgebied (waar op de locatie Westerhuisweg 30 sprake van is), is de bedrijfsoppervlakte gemaximaliseerd op 1.000 m². Verdere uitbreiding is alleen mogelijk op basis van het functieveranderingsbeleid naar werken. Daarnaast gelden de voorwaarden dat aangetoond moet worden dat verplaatsing naar een bedrijventerrein niet mogelijk is en dat een bijdrage wordt geleverd aan de verbetering van de ruimtelijke kwaliteit. Beide punten zijn niet nader onderbouwd. Los daarvan is al sprake van een dusdanige bedrijfsomvang (meer dan 10.000 m²) dat verdere uitbreiding ongewenst is, mede gelet op de eerdere opmerking over de verandering van het bedrijf van loonwerker naar een op- en overslagbedrijf en de niet-gerealiseerde landschappelijke verbeteringen.

Op basis van de provinciale Omgevingsverordening is de uitbreiding niet mogelijk. Over solitaire bedrijvigheid is daarin (in artikel 2.12) opgenomen dat een bestemmingsplan geen vestiging mogelijk maakt van vormen van bedrijvigheid die naar huidige inzichten wat betreft de ruimtelijke aanvaardbaarheid thuishoren op een bedrijventerrein. Er is weliswaar geen sprake van een nieuwvestiging maar wel van een functieverandering van loonwerker naar een op- en overslagbedrijf van puin en granulaat. Daardoor is het gelijk te stellen met nieuwvestiging. Nieuwvestiging kan worden toegestaan als sprake is van functieverandering. Daar is in dit geval qua gebruik weliswaar sprake van maar niet volgens het provinciaal beleid. Binnen dat beleid wordt namelijk onder functieverandering wordt verstaan ‘een ontwikkeling die leidt tot hergebruik van bestaande bebouwing, zorgt voor een kwaliteitsverbetering in het gebied en daar qua aard, schaal en functie past’. Het gebruik als op- en overslagbedrijf in puin en granulaat (en het ter plaatse breken van puin van elders, zie ad 3) valt daar qua aard, omvang en uitstraling niet onder.

Ook als de uitbreiding niet gezien wordt als functieverandering dan is het in strijd met het provinciaal beleid. Er is geen (goede) onderbouwing aangeleverd (inclusief langetermijnvisie) waarin aangetoond is dat:

a. verplaatsing naar een bedrijventerrein in redelijkheid niet mogelijk is;
b. de uitbreiding regionaal is afgestemd;
c. de uitbreiding landschappelijk goed wordt ingepast;
d. de uitbreiding mogelijk wordt gemaakt met een maatbestemming.

Op basis van de strijdigheid met het provinciale beleid kan dus ook geen gebruik worden gemaakt van de mogelijkheden die de ‘Menukaart’ biedt aangezien daarin een expliciete toetsing aan het provinciale beleid is opgenomen.

Ad 3 Incidenteel puin breken

U beschikt over een eigen mobiele puinbreker welke normaliter op de slooplocatie wordt ingezet. Gewenst is om kleinere partijen puin op de bedrijfslocatie aan de Westerhuisweg 30 te breken gedurende maximaal 12 dagen per jaar.

Volgens de VNG-bedrijvenlijst een puinbrekerij met een verwerkingscapaciteit tot 100.000 ton per jaar een categorie 4.2 bedrijf. De hinderafstanden bedragen 300 meter voor geluid, 100 meter voor stof, 30 meter voor geur en 10 meter voor gevaar. Deze afstanden gelden niet voor mobiele brekers die op de slooplocatie worden ingezet. Daarvoor geldt het Besluit mobiel breken bouw- en sloopafval. Dat besluit regelt een meldingsplicht voor mobiele brekers en stelt een aantal voorwaarden, bijvoorbeeld ten aanzien van geluid, voor deze brekers. Belangrijk is dat het besluit verbiedt om met een mobiele puinbreker bouw- en sloopafval te bewerken dat afkomstig is van buiten de locatie of de inrichting waar de mobiele puinbreker in werking is.

Het verzoek betreft het verwerken van puin dat naar de locatie gehaald wordt om die vervolgens daar te breken. Dit valt buiten het Besluit mobiel breken en formeel is in deze gevallen dan sprake van afvalverwerking: van buiten de inrichting afkomstig bouw- en sloopafval van derden. Daarvoor gelden dus de hiervoor genoemde hinderafstanden. Namens initiatiefnemer is een akoestisch onderzoek aangeleverd. Hoewel het onderzoek niet relevant is aangezien het uitgaat van de 12-dagenregeling (die niet toegepast kan worden), blijkt uit het (niet-beoordeelde) akoestische onderzoek ook nog eens dat niet voldaan kan worden aan een afstandsnorm vergelijkbaar met die van een categorie 3.1 bedrijf van 50 meter. Het betreft één woning waar de belasting fors hoger is (54 in plaats van 50dB(A)). Conclusie van het akoestisch onderzoek is echter dat deze overschrijding van beperkte invloed is op het dagelijkse woon- en leefklimaat omdat deze overschrijding maar maximaal 12 dagen per jaar, tijdens de dagperiode, zal plaatsvinden. Hoewel niet van belang omdat de vestiging van een afvalverwerker op de onderhavige locatie beleidsmatig ongewenst is, wordt opgemerkt dat niet aangetoond is dat ook op het gebied van stof wordt voldaan aan de normen op dat aspect voor het nu toegestane categorie 3.1 bedrijf (zijnde 10 meter).

Los van het punt of al dan niet voldaan kan worden aan de normen, moet het bestemmingsplan een dergelijke activiteit wel toe staan. Relevant daarvoor is de bestemming 'Bedrijf – Landelijk'. Deze bestemming is opgenomen voor bedrijven die verwant zijn aan het landelijk gebied, als het ware daar thuishoren. Bij loonwerkbedrijven is dat van oudsher het geval, gelet op de traditionele relatie met de landbouw. Meer en meer pakken loonwerkbedrijven ook andere werkzaamheden op, waarbij voortdurend de vraag kan worden gesteld: waar ligt de grens? Bij het breken van puin is echter evident dat het gaat om een activiteit die niet rechtstreeks aan het landelijk gebied gekoppeld is en bij uitstek, ook gelet op de zware milieucategorie die hiermee gepaard gaat (4.2) thuis hoort op een bedrijventerrein.

Daarnaast is het huidige bedrijf in het bestemmingsplan positief bestemd als 'Bedrijf – Landelijk' met de aanduiding voor een loonwerkbedrijf. Destijds is expliciet aangegeven dat het breken van puin niet me op de locatie zal mogen plaatsvinden. Het voorliggende verzoek is hiermee in strijd en derhalve ongewenst aangezien geen sprake is van een nieuwe situatie.

De structuurvisie onderstreept het voorgaande ook nog eens. Hierin is namelijk aangegeven dat niet-agrarische bedrijvigheid in het buitengebied is toegestaan als het gaat om bedrijven die historisch gezien een relatie hebben met de agrarische sector, zoals een loonwerker, maar ook bedrijven die strikt genomen geen binding hebben met het buitengebied. Een afvalverwerker, ook al betreft het puinbreken slechts 12 dagen per jaar, past daar niet binnen. In de visie is nadrukkelijk aangegeven dat het buitengebied andere vestigingsmogelijkheden biedt dan een locatie op een bedrijventerrein. Bij het voorliggende plan is van belang dat in de visie is aangegeven dat de oppervlakte van de bedrijfsbebouwing, de groeimogelijkheden en de mogelijkheden voor buitenopslag (in principe niet) zijn in het buitengebied veel beperkter zijn dan op een bedrijventerrein. Ook is het type bedrijvigheid (op basis van de milieucategorie) dat zich kan vestigen in het buitengebied is beperkter en anders van aard dan op een bedrijventerrein. Tot slot worden in het buitengebied in eerste instantie alleen bedrijven toegestaan die vallen in milieucategorie 1 en 2. Conclusie is dan ook dat op basis van de structuurvisie er geen medewerking kan worden verleend aan het toestaan van een puinbreker op de onderhavige locatie (of een andere locatie in het buitengebied). Enige plek waar dergelijke activiteiten zouden kunnen is op Harselaar omdat dat de enige plek is waar zware milieucategorieën worden toegelaten (zie ook Structuurvisie Kernen 2012 – 2022).

Weliswaar biedt de Structuurvisie Buitengebied 2012-2022 de mogelijkheid voor omschakeling naar een ander type bedrijf maar dat is gericht op de lichtere milieucategorieën. Bij die omschakeling wordt dan gekeken naar een vergelijkbare ruimtelijke uitstraling. Daarbij is van een omschakeling van een loonwerker naar een verwerkingsbedrijf van afval (dat aangevoerd wordt van elders) geen sprake van.

Het verzoek is mede onderbouwd op de 12-dagenregeling op basis waarvan de mogelijkheid voor gemeenten bestaat om binnen de kaders van artikel 2.21, lid 1, aanhef en onder b van het Activiteitenbesluit milieubeheer, bij incidentele vooraf gemelde festiviteiten, maximaal 12 keer per kalenderjaar toe te staan dat afgeweken wordt van de geluidsnormen voor die inrichting uit datzelfde Activiteitenbesluit. Om van deze mogelijkheid gebruik te maken moet hiervoor een basis zijn in een gemeentelijke verordening, meestal de APV. In Barneveldse APV is deze basis artikel 4:3. Eén van de voorwaarden om voor deze 12-dagenregeling in aanmerking te kunnen komen is dat de betreffende inrichting volgens het ter plaatse geldende bestemmingsplan evenementen mag organiseren (bijvoorbeeld de Midden Nederland Hallen) en daar is, in het geval van het breken van puin, geen sprake van.

Kortom, aan het onderdeel van het principeverzoek om ter plaatse het breken van (van elders aangevoerd) puin toe te staan wordt geen medewerking verleend.

B. Aan te leveren gegevens

1. Aangepaste digitale tekening

Aan de verplaatsing van de aanduiding ‘opslag’ zijn en aantal voorwaarden verbonden zoals blijkt uit hetgeen onder A is opgenomen. Het betreft het aanpassen van de in-/uitritten van en naar de Westerhuisweg, de landschappelijke inpassing en het inrichten van het bestemmingsvlak ‘Natuur’ ten noorden het bedrijfsperceel. De aan te leveren digitale tekening moet in gaan op de onder A genoemde punten en suggesties, hierop aangepast worden en minimaal het navolgende bevatten:

- ligging en breedte van de in-/uitrit van en naar het bedrijfsdeel en de in-/uitrit van en naar de bedrijfswoning;
- inrichtingsvoorstel voor de vrijkomende ruimte door de aanpassing van de in-/uitritten met beplantingsplan;
- inrichting landschappelijke inrichting van het bedrijfsperceel met beplantingsplan en doorsnedes;
- inrichtingsplan voor het bestemmingsvlak ‘Natuur’ inclusief aan te planten soorten alsmede een beheer- en onderhoudsplan;
- de wasstraat moet overdekt worden. Mogelijk dat hiervoor sloopmeters aangeleverd moeten worden. Dit is afhankelijk van de uiteindelijke oppervlakte en de overige aanwezige bebouwing.

2. Uittreksel kamer van koophandel

Wij ontvangen graag een overzicht van de geregistreerde gegevens van uw bedrijf. Dit kunt u aanleveren door via de website https://www.kvk.nl/producten-bestellen/bedrijfsproducten-bestellen/uittreksels/ een uittreksel op te vragen. Het betreft een digitaal uittreksel (gewaarmerkt). Dit digitaal gewaarmerkte uittreksel is voorzien van een digitale handtekening en is geschikt voor officieel gebruik. Dit in verband met op te stellen verklaringen/overeenkomsten met u.

3. Waterhuishouding

In de toelichting bij een ruimtelijk plan moet een beschrijving worden gegeven over de wijze waarop rekening is gehouden met de gevolgen van het plan voor de waterhuishouding. Om de gevolgen in kaart te brengen moet een watertoets worden uitgevoerd. De watertoets houdt in dat in een zo vroeg mogelijk stadium advies gevraagd dient te worden bij de waterbeheerder. De watertoets en de uitkomsten daarvan worden vervolgens in een ‘waterparagraaf’ opgenomen in de toelichting bij het plan.

Gevraagde gegevens

Gelet op het bovenstaande wateradvies moet u schriftelijk (zo nodig met een inrichtingstekening) aangeven hoe het hemelwater in het plan wordt verwerkt. Uitgangspunt daarbij is om op eigen terrein voldoende waterberging te realiseren (60 mm per 1 m² toename aan verharding ten opzichte van de huidige feitelijke situatie). Voor een eventuele uitstroomvoorziening naar de A-watergang geldt, naast de regels van het waterschap, een meldplicht bij het waterschap. Ook geeft u aan dat er geen uitlogende bouwmaterialen worden gebruikt en moet de wasstraat voorzien worden van een overkapping. In het kader van duurzaam bouwen en vanwege de beoogde grond- en oppervlaktewaterkwaliteit mogen in principe geen uitlogende bouwmaterialen (zoals zink, koper, lood en PAK-houdende materialen) worden

toegepast. Er zijn voldoende milieuvriendelijke alternatieven die vergelijkbaar zijn wat betreft uitstraling, gebruiksgemak, levensduur en onderhoud.

Indien vanwege zwaarwegende argumenten toch uitlogende materialen worden voorgesteld, is de voorwaarde dat ze jaarlijks gecoat worden om diffuse waterverontreinigingen te voorkomen. Voor het bedrijfsmatig afvalwater moet tenslotte afstemming gezocht worden met rioolbeheer. In het kader van het afvalwater dient ook de wasplaats voorzien te worden van een overkapping. Dit om te waarborgen dat alleen het vuile (was) water naar het riool wordt afgevoerd en niet het hemelwater. Dit laatste moet ter plaatse geïnfiltreerd worden.

Voor meer informatie kunt u contact opnemen met mevrouw M. Gerritsen via telefoonnummer (0342) 495411.

C. Aandachtspunten

1. Archeologie

Indien bij de uitvoering van de werkzaamheden onverwacht archeologische resten worden aangetroffen, dan is conform artikel 5.10 van de Erfgoedwet melding van de desbetreffende vondsten bij de minister (namens deze de RCE) verplicht.

2. Beschikbaarheid gronden

Wij gaan ervan uit dat u beschikt over de gronden en dat er geen zakelijke rechten zijn die een belemmering vormen voor het realiseren van het plan.

3. Bodem

In het kader van de bestemmingsplanprocedure is beoordeeld of de milieuhygiënische bodemkwaliteit ter plaatse van het plangebied voldoet aan de eis van financiële uitvoerbaarheid en uit oogpunt van volksgezondheid en milieu aanvaardbaar mag worden geacht voor het beoogde gebruik. Beoordeling van de milieuhygiënische bodemkwaliteit vindt (o.a.) plaats op basis van de vastgestelde bodemkwaliteitskaart (PFAS) regio De Vallei en de nota bodembeheer regio De Vallei. Met dit instrumentarium is de bodemkwaliteit binnen het plangebied met een bepaalde statistische zekerheid bepaald en voor zover blijkt uit historisch onderzoek is er geen sprake van verdachte locaties. Op basis daarvan zijn er geen risico's te verwachten voor de beoogde bestemming en het gebruik. Indien door welke omstandigheden dan ook toch bodemverontreiniging wordt geconstateerd, dan kan de gemeente op geen enkele wijze voor de gevolgen daarvan aansprakelijk worden gesteld.

4. Broedseizoen en algemene zorgplicht

Voor de uitvoering van werkzaamheden geldt de algemene zorgplicht. Alle broedende vogels, hun broedplaatsen én de functionele omgeving van de broedplaatsen zijn beschermd tijdens de broedperiode. Het is niet uit te sluiten dat vogels in het plangebied broeden. Om te voorkomen dat de vogels verstoord worden tijdens het broeden, dienen de werkzaamheden buiten het broedseizoen plaats te vinden. Een andere mogelijkheid is om voor het broedseizoen te starten, mits de werkzaamheden aaneengesloten plaatsvinden, zodat er niet alsnog een broedmogelijkheid ontstaat. Het broedseizoen loopt grofweg vanaf medio maart tot medio juli. Als uit onderzoek blijkt dat er geen broedgevallen aanwezig zijn, geldt deze regeling niet.

Een ieder is verplicht om voldoende zorg in acht te nemen voor Natura 2000-gebieden, bijzondere nationale natuurgebieden en voor in het wild levende dieren en planten en hun directe leefomgeving.

5. Meldingen en/of vergunningen

Voor meerdere activiteiten, zoals het aanpassen van de inrit en het gebruiken voor bedrijfsmatige activiteiten (milieu) zal een melding of een vergunningsaanvraag ingediend moeten worden. U bent er verantwoordelijk voor dat dit tijdig en op de juiste wijze gebeurt. Voor meer informatie en het doen van meldingen en/of aanvragen kunt u terecht op www.omgevingsloket.nl. In veel gevallen is het aan te bevelen om daarbij gebruik te maken van een deskundig adviseur. Meldingen en aanvragen worden behandeld door de Omgevingsdienst De Vallei. Met deze dienst kunt u contact opnemen via telefoonnummer (088) 1169 900 of via e-mail: info@oddevallei.nl.

6. Overleg met buren en/of belanghebbenden

Mogelijk heeft u over uw plan al overleg gehad met de buren en/of andere belanghebbenden. Als u gebruik wilt maken van de toezegging en de brief voor akkoord ondertekend terugstuurt, volgt er vanuit de gemeente een publicatie in de Barneveldse Krant, Barneveld Huis-aan-huis en op de gemeentelijke website waarin melding wordt gemaakt van uw plan. Wij adviseren u nadrukkelijk, als u uw plan wilt voortzetten, om voorafgaand aan de gemeentelijke publicatie het overleg met buren en/of andere belanghebbenden aan te gaan en hen te informeren over uw plan. Dit kan ook bijdragen aan een meer soepel verloop van de te volgen procedure.

Wij wijzen u er op dat er ook een wijkplatform actief is in deze omgeving. Hiervoor verwijzen wij u naar de website www.wijkplatformbarneveld.nl. U doet er verstandig aan om ook dit wijkplatform te informeren over uw plan.

7. Planschade

De situatie kan zich voordoen dat omwonenden schade lijden door een wijziging of herziening van het bestemmingsplan dan wel omgevingsvergunning. Aspecten zoals vermindering van woongenot, verlies van uitzicht, aantasting privacy, verhoging verkeersdruk en dergelijke zijn hierbij van belang. Op grond van artikel 6.1 van de Wet ruimtelijke ordening (Wro) kent het college op aanvraag een tegemoetkoming in de planschade toe als er schade ontstaat.

De gemeente wenst geen financiële lasten te dragen van planologische procedures die op verzoek en in het belang van een particulier worden doorgevoerd. Dat geldt onverkort voor het aspect planschade. Die tegemoetkoming verhaalt het college op de initiatiefnemer.

Om zicht te krijgen op de omvang van mogelijke planschade wordt doorgaans een planschaderisicoanalyse uitgevoerd. Er zijn gevallen waarin het ontstaan van planschade niet of nauwelijks aannemelijk is. In dergelijke gevallen is het voor de verzoeker onevenredig belastend om een complete planschaderisicoanalyse uit te laten voeren. Op grond van uw verzoek kan naar ons oordeel worden volstaan met het vaststellen van een maximaal te vergoeden bedrag ter hoogte van € 20.000,--. Wij zullen een overeenkomst opstellen, die ervoor zorgt dat de te vergoeden planschade, tot maximaal het hiervoor genoemde bedrag, voor uw rekening komt.
Of en hoeveel planschade zal ontstaan, wordt pas duidelijk als een aanvraag om tegemoetkoming in planschade bij ons wordt ingediend en deze, conform de Procedureverordening voor advisering tegemoetkoming in planschade 2011, door het college is beoordeeld.

Voor de Procedureverordening voor advisering tegemoetkoming in planschade 2011 verwijzen wij u naar de website www.barneveld.nl (onder ‘melden en meedoen’ / ‘niet tevreden over de gemeente’ / ‘planschade tegemoetkoming aanvragen’ / ‘beleid en regelgeving’).

D. Digitaal aanleveren gegevens

In het kader van de digitalisering en uitwisseling van ruimtelijke plannen is het noodzakelijk dat u gegevens, zoals onderzoeken en tekeningen digitaal in PDF-bestand (onbeveiligd en een maximale grootte van 5 MB) aanlevert.

Nieuwe ruimtelijke plannen dienen voor iedereen ook digitaal raadpleegbaar te zijn. Om een verbeelding te kunnen maken, moet u daarnaast de situatietekening en eventueel de relevante kaartdelen van de onderzoeken aanleveren in een AutoCAD DWG- of DXF-bestand. Het bestand dient u in AutoCAD 2013 (releasenummer 19.0) aan te leveren. Op de tekeningen moet in ieder geval de maatvoering van het bouwplan zijn aangegeven. U moet zorgen voor de juiste ondergrond in een aparte laag en het uitzetten van de plannen. De basis van een bestemmingsplan bij in- of uitbreidingsplannen is altijd een ingemeten ondergrond die voldoet aan de eisen van de gemeente Barneveld. Reconstructie van kadastrale grenzen is juridisch alleen onderbouwd indien dat is uitgevoerd door het Kadaster te Arnhem. Alleen voor informatie over de reconstructie van kadastrale grenzen kunt u contact opnemen met [redacted] van de afdeling V&I, e-mailadres [redacted]@barneveld.nl.

Daarnaast moeten de tekeningen/kaarten aan de volgende eisen voldoen:

- het bestand staat in het RD-stelsel (EPSG:28992);
- het bestand is niet gedraaid of vervormd;
- het bestand heeft geen blocks en Viewports én bevat geen symbolen (exploderen).

Na iedere relevante planwijziging moet u de bestanden opnieuw aanleveren. De bestanden kunt u mailen naar de behandelend ambtenaar. Daarnaast blijven voor een aanvraag om omgevingsvergunning voor de activiteit ‘bouwen’ altijd de gebruikelijke voorwaarden gelden omtrent de indiening.

Algemene Verordening Gegevensbescherming (AVG)
De Algemene Verordening Gegevensbescherming (AVG) verplicht ons te voldoen aan de privacyregels en te zorgen voor de bescherming van het grondrecht van mensen op privacy. Het aanleveren van de in deze bijlage gevraagde en eerder aangeleverde gegevens, zoals tekeningen en onderzoeken, bevatten vaak persoonsgegevens. U dient zich ervan bewust te zijn dat deze gegevens openbaar worden gemaakt vanwege het publiceren van het plan, waarin deze gegevens in onderzoeken en tekeningen kunnen zijn opgenomen. Wilt u niet dat deze gegevens openbaar worden gemaakt, dan raden wij u aan deze gegevens niet op te nemen in deze stukken en dit aan ons kenbaar te maken. Mochten wij niets van u vernemen en stuurt u de toezeggingenbrief voor akkoord ondertekend terug, gaan wij ervan uit dat u tegen het openbaar maken van deze persoonlijke gegevens geen bezwaar heeft.

E. Leges volgens Tarieventabel 2021

Begroting kosten bestemmingsplan				
Datum	26 maart 2021			
Projectnaam	Westerhuisweg 30			
Datum prijspeil	2021			
Uurtarief	110,00	euro		
Omvang plangebied	> 10.000	m2		
A.1 vooronderzoek en inventarisatie t.b.v. bepalen principestandpunt	36,10	uur	3.971,00	
Verzamelen informatie				
Beoordeling onderzoeken, adviezen, ontwerp etc.				
waterhuishouding			132,00	
flora en fauna			132,00	
beplantingsplan			132,00	
A.2 procedurebegeleiding na bepaling principestandpunt	36,00	uur	3.960,00	
Overleg				
Procedurebegeleiding				
A.3 opstellen bestemmingsplan	25,00	uur	2.750,00	
Schrijven van toelichting				
Opstellen planregels				
Maken verbeelding				
subtotaal A				11.077,00
B. indicatie kosten publicaties				
Diverse publicatiekosten algemeen			990,00	
subtotaal B				990,00
TOTAAL				12.067,00
Verrekening vooroverleg				305,00
Verrekening principeverzoek*				3.575,00
Leges voor plan, nog te voldoen				8.187,00

*Verrekening vindt plaats als binnen een jaar voor hetzelfde plan een aanvraag tot het verkrijgen van een herziening/wijziging van het bestemmingsplan wordt ingediend.

Omgevingsdienst
De Vallei

Inspectieformulier milieu

Wavenummer:	2024H0317
Naam inspecteur(s):	[redacted]
Geïnspecteerde locatie	
Adres:	Westerhuisweg 30
Postcode:	3774 TE
Woonplaats:	Kootwijkerbroek
Kadastraal:	gemeente Garderen Sectie F nummer 2079

Naw-gegevens overtreder		
Naam:	Mulder Puinrecycling B.V. ([redacted])	
Handelsnaam (uit KvK):	52748448	
(Correspondentie)adres:	Westerhuisweg 30	
Postcode:	3774 TE	
Woonplaats:	Kootwijkerbroek	
Telefoonnummer:	0342441769	
E-mail adres:		
Hoedanigheid overtreder:	☒ eigenaar	☒ gebruiker
	☐ huurder	☐ **<anders...>**

Richtingaanwijzer (Hoofdstuk 3 Bal)	Mulder Puinrecycling BV is een loonwerk-/ aannemersbedrijf dat sloopwerkzaamheden op locatie verzorgt. Het bedrijf beschikt over mobiele puinbrekers die op een slooplocatie worden ingezet om puinafval te breken tot menggranulaat. Het bedrijf neemt puinafval dat niet op locatie is gebroken mee naar hun locatie aan de Westerhuisweg 30 in Kootwijkerbroek. De kernactiviteit van het bedrijf betreft dienstverlening/ loonwerk. Aan de Westerhuisweg 30 te Kootwijkerbroek worden, naast de opslag van puinafval ook voertuigen en werktuigen onderhouden, gerepareerd en schoongemaakt. Omdat sloopwerkzaamheden tot zowel bouw-, onderhouds- als reparatiewerkzaamheden kunnen behoren, is het bedrijf ingedeeld in **paragraaf 3.7.1 van het Besluit activiteiten leefomgeving**. Voor de activiteiten aan de Westerhuisweg 30 te Kootwijkerbroek heeft Omgevingsdienst De Vallei op 11 januari 2018 onder nummer 2017W0427 een vergunning verleend voor puinrecycling, afvalverwerking, sloopverwerking op locaties en transport. Aan de Westerhuisweg 30 te Kootwijkerbroek is echter uitsluitend de opslag stoffen vergund (zoals puinafval, mengranluaat, asfaltgranulaat, ophoogzand en grond). Hierdoor is dit bedrijf geen recyclingbedrijf zoals bedoeld in paragraaf 3.5.5 van het Bal. Er vindt geen voorbehandeling plaats maar alleen opbulken en opslag. Meer informatie: https://iplo.nl/regelgeving/regels-voor-activiteiten/milieubelastende-activiteiten-hoofdstuk-3-bal/afvalbeheer/recyclingbedrijven/ Het bedrijf doet ook geen (voorbereidende) handelingen voor het verwerken van afvalstoffen waardoor paragraaf 3.5.11 evenmin van toepassing is. Omdat het bedrijf puinafval meeneemt en opslaat dat op een andere locatie is ontstaan, is ook **paragraaf 3.2.13 (Opslaan, mengen, scheiden en verdichten van bedrijfsafval of gevaarlijk afval voorafgaand aan inzameling of afgifte)** van toepassing. Omdat er meer dan 45 m³ aan puinafval wordt opgeslagen is de opslag van puinafval onder de vergunningplicht (artikel 3.40, lid 1). Deze activiteit is een branche-overstijgende activiteit.
Milieubelastende activiteiten (Hoofdstuk 4 Bal):	n.v.t.
Overtreden voorschriften: [redacted]	Tijdens een routinecontrole op 6 februari 2024 in het rayon van de bouwtoezichthouder ([redacted]), is geconstateerd dat er aan de Westerhuisweg 30 te Kootwijkerbroek om 13:45 puinafval werd gebroken met een puinbreker. Het betrof geen slooplocatie.[redacted]s vervolgens erbij gehaald om een en ander vast te leggen.

	De foto's staan in de volgdende map \\soddvp530.ede.nl\data\Wave\Bijlage\2024\2024H0317\02_Inspectiegegevens
Artikel 5.1, lid 2 onder b Omgevingswet	De overtreding betreft het breken van (ingezameld) puinafval aan de Westerhuisweg 30 met een mobiele puinbreker. Omdat het breken niet op de slooplocatie plaats vindt is er geen sprake van mobiel breken waarvoor de regels uit het Besluit bouwwerken leefomgeving voor gelden. Het gebroken puinafval wordt daarna niet als afval afgegeven, maar als menggranulaat op de markt gebracht. Het breken van puinafval is een vorm van het verwerken van afval. Deze activiteit is aangewezen als milieubelastend in artikel 3.184 van het Bal. In artikel 3.188 is het verkleinen van bedrijfsafvalstoffen aangewezen als vergunningplichtig. De overtreding is dat het bedrijf zonder omgevingsvergunning een vergunningplichtige milieubelastende activiteit is gestart. Dit is een overtreding van artikel 5.1, tweede lid, onder b van de Omgevingswet.
Voorschrift 2.3.4 van de vergunning 2017W0427 d.d. 11 januari 2018	Dit voorschrift verbiedt expliciet het breken van puin op deze locatie

Situering overtreding: [redacted]	De overtreding is begaan op de Westerhuisweg 30 in Kootwijkerbroek op het terrein van Mulder Puinrecycling BV. Luchtfoto: \\soddvp530.ede.nl\data\Wave\Bijlage\2024\2024H0317\02_Inspectiegegevens\Plattegrondtekening Mulder Puinrecycling.jpg
Gevaar van de overtreding:	• Het breken van puin veroorzaakt veel geluid en trillingen waardoor nabijlegen gevoelige objecten (woningen) overlast kunnen ervaren. • Vanwege het ontbreken van een acceptatie- en verwerkingsbeleid en een administratieve organisatie en interne controle, kan het granulaat gevaarlijke componenten bevatten. • Omdat er geen vergunning is verleend, ontbreekt er zicht wat de herkomst is het van het puinafval, de samenstelling ervan en de bestemming.
Eventuele overige en relevante informatie:	[redacted] omdat deze activiteit ook in strijd is met het bestemmingsplan. Het breken van puin is ingedeeld in categorie 4.2, terwijl het de maximale categorie 3.2 betreft. Het college heeft explicitiet laten weten dat het breken van puin op deze locatie niet wordt toegestaan. Er is dus geen concreet zicht op legalisatie.
Bijlagen:	De relevante stukken staan in de volgende map \\soddvp530.ede.nl\data\Wave\Bijlage\2024\2024H0317\02_Inspectiegegevens

Dagtekening:
Ede, 6 augustus 2024

Handtekening toezichthouder:
[redacted]

100 m
CC-By Kadaster / 175280, 460970

Online inzage uittreksel - Mulder Puinrecycling B.V. - 52748448

KVK-nummer	52748448

De onderneming / organisatie wil niet dat haar adresgegevens worden gebruikt voor ongevraagde postreclame en verkoop aan de deur.

Rechtspersoon

RSIN	850580377
Rechtsvorm	Besloten Vennootschap
Statutaire naam	Mulder Puinrecycling B.V.
Statutaire zetel	Kootwijkerbroek (gemeente Barneveld)
Eerste inschrijving handelsregister	19-05-2011
Datum akte van oprichting	11-05-2011
Datum akte laatste statutenwijziging	16-06-2022
Geplaatst kapitaal	EUR 18.000,00
Gestort kapitaal	EUR 18.000,00
Deponering jaarstuk	De jaarrekening over boekjaar 2023 is gedeponeerd op 01-06-2024.

Onderneming

Handelsnaam	Mulder Puinrecycling B.V.
Startdatum onderneming	11-05-2011
Activiteiten	SBI-code: 4941 - Goederenvervoer over de weg (geen verhuizingen) SBI-code: 3832 - Gesorteerd materiaal voorbereiden tot recycling SBI-code: 77399 - Verhuur en lease van overige machines en werktuigen en van overige goederen (geen automaten)
Werkzame personen	0

Vestiging

Vestigingsnummer	000022664327
Handelsnaam	Mulder Puinrecycling B.V.
Bezoekadres	Westerhuisweg 30, 3774TE Kootwijkerbroek
Faxnummer	0342440545
Internetadres	www.gebrmulder.nl
E-mailadres	info@gebrmulder.nl
Datum vestiging	11-05-2011 (datum registratie: 19-05-2011)
Activiteiten	SBI-code: 4941 - Goederenvervoer over de weg (geen verhuizingen) SBI-code: 3832 - Gesorteerd materiaal voorbereiden tot recycling SBI-code: 77399 - Verhuur en lease van overige machines en werktuigen en van overige goederen (geen automaten) De exploitatie van een transport- en verhuurbedrijf, tevens handelsonderneming, puinrecycling en afvalstoffenverwerking.
Werkzame personen	0

Bestuurders

Naam	Freek Mulder Holding B.V.
Bezoekadres	Laageinderweg 45, 3774TC Kootwijkerbroek
Ingeschreven onder KvK-nummer	52746747
Datum in functie	11-05-2011 (datum registratie: 19-05-2011)
Titel	Directeur
Bevoegdheid	Gezamenlijk bevoegd (met andere bestuurder(s), zie statuten)
Aanvang (huidige) bevoegdheid	31-07-2018

Naam	KM Beheer B.V.
Bezoekadres	Dorpsplein 10 E, 6733AV Wekerom
Ingeschreven onder KvK-nummer	85383554
Datum in functie	16-06-2022 (datum registratie: 17-06-2022)
Titel	Algemeen directeur
Bevoegdheid	Alleen/zelfstandig bevoegd

Gegevens zijn vervaardigd op 17-10-2024 om 16.28 uur.

Omgevingsdienst
De Vallei

Inspectieformulier bouw en/of gebruik

Wavenummer:	2024H0317
Naam inspecteur(s):	[redacted]
Geïnspecteerde locatie	
Adres:	Westerhuisweg 30 3774 TE Kootwijkerbroek
Kadastraal:	gemeente Garderen Sectie F nummer 2079

Naw-gegevens eigenaar		
Naam:	Mulder Puinrecycling B.V. ([redacted])	
Handelsnaam (uit KvK):	52748448	
(Correspondentie)adres:	Westerhuisweg 30	
Postcode:	3774 TE	
Woonplaats:	Kootwijkerbroek	
Telefoonnummer:	0342441769	
Hoedanigheid overtreder:	☒ eigenaar	☒ gebruiker
	☐ huurder	☐

Omgevingsdienst De Vallei

Datum waarneming 22-10-2024 om ca. 13.30 uur

Waarneming:
Op bovengenoemde datum heb ik, [redacted], en [redacted] toezichthouders als bedoeld in de Algemene wet bestuursrecht, bij omgevingsdienst De Vallei, een controle uitgevoerd op het perceel Westerhuisweg 30 te Kootwijkerbroek . Deze controle heb ik uitgevoerd naar aanleiding van een vraag van collega [redacted] over de aanwezige materialen puin en/of granulaat. Tijdens deze controle heb ik gesproken met [redacted] werkzaam bij het bedrijf.

Hierna hebben wij het volgende geconstateerd;

Dat er op dat moment 1000 m3 grof gestort asfalt aanwezig was.
Dat er op dat moment 9500 m3 grof gestort puin aanwezig was.
Dat er op dat moment 360 m3 meng granulaat 0 t/m 31,5 mm aanwezig was.
Dat er op dat moment 400 m3 asfalt granulaat 0 t/m 16 mm aanwezig was.
Dat er op dat moment 625m3 meng granulaat 0 t/m 16 mm aanwezig was.

Eventueel onderstaande
Het delen van persoonsgegevens via dit document met de gemeente is nodig om een overheidstaak op grond van de Wabo, BAG en BRP goed te kunnen vervullen (art. 6 lid 1 sub e AVG). Om de benodigde informatie te kunnen delen, is het in dit specifieke geval noodzakelijk om persoonsgegevens te delen.

Eventuele overige relevante informatie:
Wij hebben ons op locatie gemeld bij [redacted] , aangezien [redacted] niet aanwezig was en ook niet telefonisch bereikbaar.

Zie voor foto’s en plattegrond in map 2.

Dagtekening: 26-11-2024

Handtekening toezichthouder:

[redacted]

MULDER

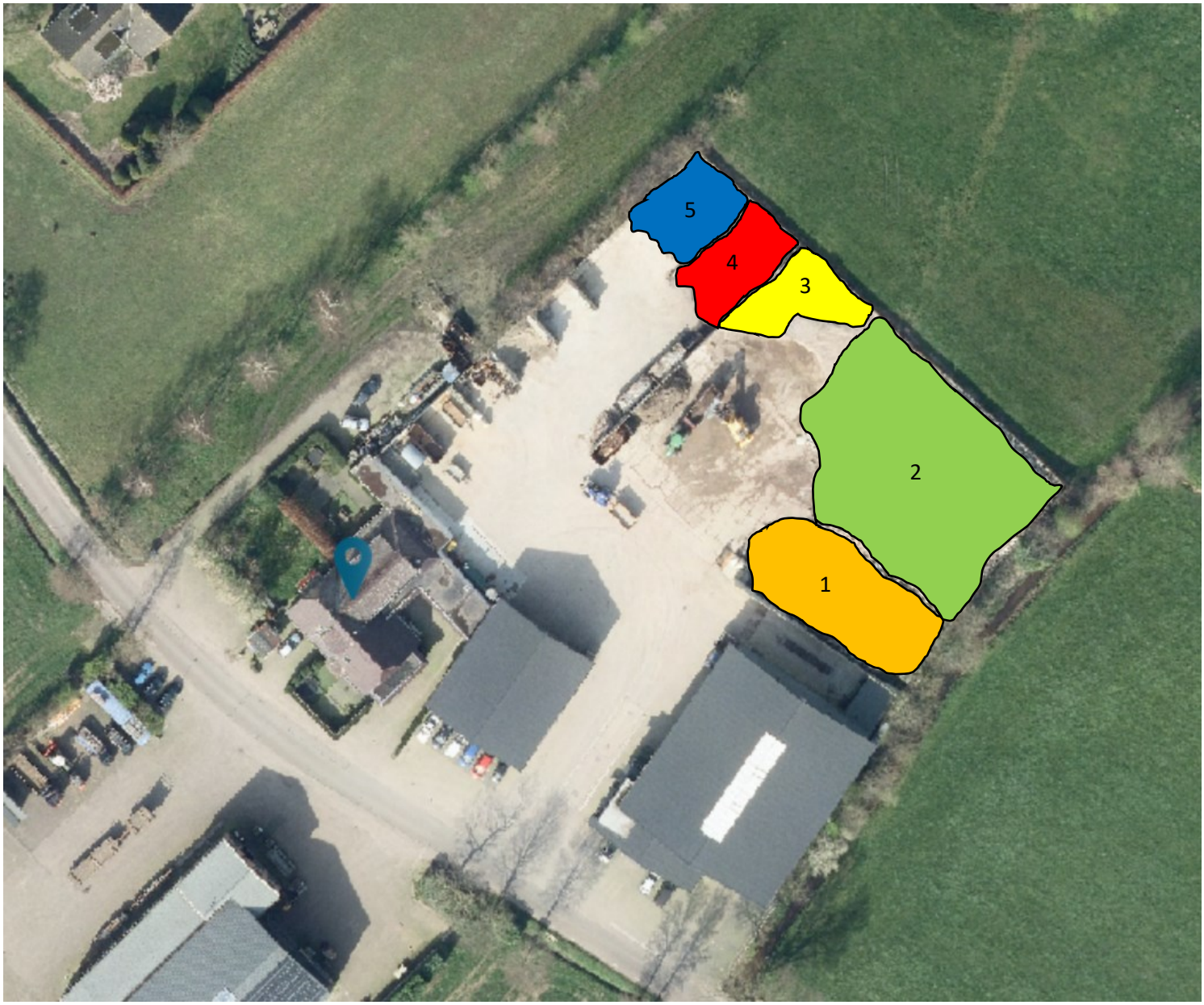

1 = Grof gestort asfalt ca. 1000m3

2 = Grof gestort puin ca. 9500m3

3 = Meng granulaat 0 t/m 31,5mm ca. 360m3

4 =Asfalt granulaat 0 t/m 16mm ca. 400m3

5 = Puin meng granulaat 0 t/m 16mm ca. 625m3

1 Grof gestort asfalt



2 Grof gestort puin

3 Meng granulaat 0 t/m 31,5mm

4 Asfalt granulaat 0 t/m 16mm

5 Puin meng granulaat 0 t/m 16mm

Omgevingsdienst
De Vallei

Inspectieformulier bouw en/of gebruik

Wavenummer:	2024H0317
Naam inspecteur(s):	[redacted]
Geïnspecteerde locatie	
Adres:	Westerhuisweg 30 3774 TE Kootwijkerbroek
Kadastraal:	gemeente Garderen Sectie F nummer 2079

Naw-gegevens eigenaar		
Naam:	Mulder Puinrecycling B.V. ([redacted])	
Handelsnaam (uit KvK):	52748448	
(Correspondentie)adres:	Westerhuisweg 30	
Postcode:	3774 TE	
Woonplaats:	Kootwijkerbroek	
Telefoonnummer:	0342441769	
Hoedanigheid overtreder:	☒ eigenaar	☒ gebruiker
	☐ huurder	☐

Omgevingsdienst De Vallei

Datum waarneming 30-10-2024 om ca. 09.30 uur

Waarneming:
Op bovengenoemde datum heb ik, [redacted], en [redacted] toezichthouders als bedoeld in de Algemene wet bestuursrecht, bij omgevingsdienst De Vallei, een controle uitgevoerd op het perceel Westerhuisweg 30 te Kootwijkerbroek . Deze controle heb ik uitgevoerd naar aanleiding van een vraag van [redacted] over de aanwezige materialen puin en/of granulaat na (mogelijk) breekwerkzaamheden op deze locatie. Tijdens deze controle heb ik gesproken met [redacted] gebruiker/eigenaar.

Hierna hebben wij het volgende geconstateerd;

Dat er op dat moment 1200 m3 grof gestort asfalt aanwezig was.
Dat er op dat moment 4800 m3 grof gestort puin aanwezig was.
Dat er op dat moment 1350 m3 meng granulaat 0 t/m 31,5 mm aanwezig was.
Dat er op dat moment 200 m3 asfalt granulaat 0 t/m 16 mm aanwezig was.
Dat er op dat moment 250m3 meng granulaat 0 t/m 16 mm aanwezig was.

Eventueel onderstaande
Het delen van persoonsgegevens via dit document met de gemeente is nodig om een overheidstaak op grond van de Wabo, BAG en BRP goed te kunnen vervullen (art. 6 lid 1 sub e AVG). Om de benodigde informatie te kunnen delen, is het in dit specifieke geval noodzakelijk om persoonsgegevens te delen.

Eventuele overige relevante informatie:
Wij hebben ons op locatie gemeld bij [redacted].

Tijdens ons gesprek heeft [redacted] aangegeven dat er puin breekwerkzaamheden hebben plaats gevonden op deze locatie.

Tijdens ons bezoek hebben wij geen puinbreker op locatie aangetroffen. Wel is gebleken dat de voorraad grof puingranulaat aanzienlijk is toegenomen op locatie.

Zie voor foto’s en plattegrond in map 2.

Dagtekening: 26-11-2024

Handtekening toezichthouder:

[redacted]

Grof granulaat ca. 1350m3

Grof puin ca. 4800m3

1 = Grof asfalt 40 x 10 x 3 = 1200 m3
2 = Grof puin 40 x 24 x 5 = 4800m3
3 = Granulaat grof 30 x 15 x 3 = 1350 m3
4 = Fijn granullaat asfalt 10 x 10 x 2 = 200m3
5 = Fijn puin granulaat 10 x 10 x 2.5 = 250m3

1 = Grof asfalt ca. 1200m3

2 = Grof puin ca. 4800m3

3 = Grof granulaat ca. 1350m3

4 = Fijn granulaat asfalt ca. 200m3

5 = Fijn granulaat puin ca. 250m3

Omgevingsdienst
De Vallei

Inspectieformulier milieu

Wavenummer:	2024H0317
Naam inspecteur(s):	[redacted]
Geïnspecteerde locatie	
Adres:	Westerhuisweg 30
Postcode:	3774 TE
Woonplaats:	Kootwijkerbroek
Kadastraal:	gemeente Garderen Sectie F nummer 2079

Naw-gegevens overtreder		
Naam:	[redacted]	
Handelsnaam (uit KvK):	52748448	
(Correspondentie)adres:	Westerhuisweg 30	
Postcode:	3774 TE	
Woonplaats:	Kootwijkerbroek	
Telefoonnummer:	0342441769	
E-mail adres:		
Hoedanigheid overtreder:	☒ eigenaar	☐ gebruiker
	☐ huurder	☐ **<anders...>**

Aanleiding

Op 22 oktober 2024 hebben [redacted] en [redacted] een bezoek gebracht aan bovengenoemd adres om opnieuw vast te stellen wat de voorraad aan puinafval en menggranulaat is. Op 30 oktober 2024 hebben zij opnieuw de locatie bezocht om opnieuw de omvang van deze voorraden vast te stellen. Tijdens dit laatste bezoek is gebleken dat de voorraad puinafval nagenoeg nihil was en de voorraad menggranulaat aanzienlijk is toegenomen. De heer eigenaar ([redacted]) verklaarde hierover dat op zaterdag 26 oktober 2024 het aanwezige puin is gebroken tot menggranulaat. [redacted] verklaarde ermee bekend te zijn dat het breken van puin met een mobiele breker niet is toegestaan. In het kader van de last onder dwangsom die de gemeente wil gaan opleggen, is een berekening gemaakt van de hoogte van de dwangsom.

Vergunning

De vergunning 2017W0427 van 11 januari 2018 staat toe dat er maximaal 5.000 ton grof puin aanwezig mag zijn en maximaal 5.000 m³ aan mengranulaat.

Voorraden op 22 en 30 oktober 2024

Uit het verslag blijkt dat op 30 oktober de volgende voorraad is berekend.

Grof granulaat	ca. 1.350 m³
Fijn puingranulaat	ca. 250 m³
Grof puin	ca. 4.800 m³

De inspecteurs die beide keren de voorraad hebben vastgesteld, hebben daarbij geconstateerd dat doorr voorraad gorf granulaat met ca. 1.000 m³ is toegenomen en de voorraad grof puin met ca. 1.000 m³ is afgenomen.

Afvoertarief puinafval

Om schoon puinafval af te voeren geldt een tarief van € 10,- per ton of € 27,90 per m³.
(bron: https://www.vink.nl/afvalverwerking/particulieren en https://www.regiocontainer.nl/afval-storten-arnhem)

Verkooptarief menggranulaat

De prijs van los gestort menggranulaat bedraagt momenteel € 25,- per m³.

Puinbreker

De huur van een mobiele puinbreker die 1.000 m³ puin per dag kan breken, bedraagt ongeveer € 1.500 per dag.

Berekening resultaat

Wanneer 1.000 m³ puinafval tot menggranulaat wordt gebroken en verkocht, leidt tot tot het volgende resultaat.

Post	Opbrengst	Kosten
Inzameling puinafval	€ 27.900	0
Huur mobiele breker	0	€ 1.500
Bediening breker	0	€ 750
Verkoop mengranulaat	€ 25.000	0
Totaal	**€ 52.900**	**€ 2.250**

Conlusie/ advies

Geconcludeerd kan worden dat het financiele voordeel van het breken van 1.000 m³ puinafval tot menggranulaat ongeveer € 50.000 bedraagt. Daarom wordt voorgesteld om per keer dat puinafval wordt gebroken een dwangsom aan te houden van € 75.000, - per keer een maximum van € 500.000, -.

Dagtekening: Handtekening toezichthouder:

…… ……

GEMEENTEBLAD

7 november

Officiële uitgave van de gemeente Barneveld

Voorgenomen weigering omgevingsvergunning uitgebreide procedure, Westerhuisweg 30 in Kootwijkerbroek, voor puinrecycling

Burgemeester en wethouders maken bekend dat zij van plan zijn de vergunning te weigeren.

Inzage

Het ontwerpbesluit ligt met ingang van **8 november tot en met 19 december 2024** ter inzage bij het servicepunt Bouwen, Wonen en Leefomgeving van het gemeentehuis (Raadhuisplein 2). Om het ontwerpbesluit in te zien kunt u een afspraak maken via telefoonnummer (0342) 495 335 of via onze website https://www.barneveld.nl/belastingen-en-vergunningen/afwijken-van-bestemmingsplan).

De documenten kunt u digitaal bekijken onder het kopje “Bekijk documenten” bij deze publicatie. Heeft u vragen over de documenten, dan kunt u mailen naar rodigitaal@barneveld.nl of telefonisch contact opnemen via bovenstaand nummer.

U vindt de officiële bekendmaking via

https://www.barneveld.nl/over-barneveld/bekendmakingen.

Tijdens de vermelde periode kan een belanghebbende een zienswijze over dit voornemen tot weigeren naar voren brengen bij het college van burgemeester en wethouders. Uw schriftelijke zienswijze kunt u richten aan het college van burgemeester en wethouders (Postbus 63, 3770 AB Barneveld).

Barneveld, 7 november 2024.

Omgevingsdienst
De Vallei

Retouradres: Postbus 9024, 6710 HM Ede

Mulder Puinrecycling B.V.
[redacted]
Westerhuisweg 30
3774 TE KOOTWIJKERBROEK

Onderwerp
Wij zijn van plan u een last onder dwangsom op te leggen

Datum
4 februari 2025

Ons kenmerk
2024H0317

Behandeld door
[redacted]
088 - 116 [redacted]
[redacted]@oddevallei.nl

Kopie aan
Craeft Advies B.V.
[redacted]@craeftadvies.nl

Geachte [redacted],

Onze toezichthouders zijn in de afgelopen tijd meerdere malen bij u langs geweest op het adres Westerhuisweg 30 in Kootwijkerbroek. Tijdens de inspecties hebben de toezichthouders vastgesteld dat u op dit perceel puin heeft gebroken. Hiervoor heeft u geen omgevingsvergunning. U overtreedt daarmee de wet. Volgens onze gegevens bent u eigenaar van dit perceel. Daarom ontvangt u deze brief.

Wij willen dat u met de overtreding stopt en daarom komen wij in actie. In deze brief leest u hoe u met de overtreding kunt stoppen. Ook leest u wat wij van plan zijn als u niet stopt met de overtreding.

Wat heeft de toezichthouder precies geconstateerd?
Op 6 augustus 2024 hebben toezichthouders van Omgevingsdienst de Vallei vastgesteld dat op uw perceel aan de Westerhuisweg 30 in Kootwijkerbroek puin werd gebroken met een mobiele puinbreker.
Tijdens een controle op 22 oktober 2024 hebben toezichthouders de voorraad van het opgeslagen puinafval en menggranulaat op uw perceel in kaart gebracht. Bij een vervolgcontrole op 30 oktober 2024 constateerden de toezichthouders een forse afname van de voorraad puinafval en een forse toename van de voorraad menggranulaat, wat erop wijst dat in de tussenliggende periode opnieuw (circa 1.000 m^3) puin is gebroken. U heeft hierover tegen onze toezichthouders verklaard dat het puin op zaterdag 26 oktober 2024 is gebroken tot menggranulaat. Ook heeft u verklaard ermee bekend te zijn dat het niet is toegestaan om op het perceel Westerhuisweg 30 in Kootwijkerbroek puin te breken met een mobiele puinbreker.

Waarom is dit een overtreding?
Milieubelastende activiteit
U heeft op 11 januari 2018 (kenmerk 2017W0427) een omgevingsvergunning van ons gekregen voor onder andere het veranderen van de inrichting op het perceel Westerhuisweg 30 in Kootwijkerbroek (revisievergunning).

Omgevingsdienst De Vallei
Postbus 9024
6710 HM Ede

T 088 – 116 99 00
E info@oddevallei.nl
www.oddevallei.nl

KvK 56714297

Volgens de vergunning en de daarbij behorende voorschriften is onder meer de opslag van stoffen (zoals puinafval, menggranulaat, asfaltgranulaat, ophoogzand en grond) toegestaan. Het breken van puin is een milieubelastende activiteit die géén onderdeel is van de vergunning. Voorschrift 2.3.4 van de vergunning verbiedt zelfs expliciet het breken van puin op deze locatie. Dit voorschrift is in de vergunning opgenomen ter verduidelijking van de meerdere verzoeken die in het verleden bij ons zijn ingediend om puin te mogen breken op het perceel Westerhuisweg 30 in Kootwijkerbroek. Wij hebben steeds naar u en uw rechtsvoorganger gecommuniceerd dat het puinbreken op het perceel Westerhuisweg 30 niet is, en niet wordt toegestaan.

Door desondanks zonder omgevingsvergunning een milieubelastende activiteit (puinbreken) op het perceel Westerhuisweg 30 in Kootwijkerbroek te verrichten overtreedt u artikel 5.1 lid 2 onder b van de Omgevingswet. In dit artikel is bepaald dat het is verboden om zonder omgevingsvergunning een milieubelastende activiteit te verrichten.

Omgevingsplanactiviteit
Sinds de inwerkingtreding per 1 januari 2024 van de Omgevingswet zijn de geldende bestemmingsplannen van rechtswege onderdeel geworden van het Omgevingsplan gemeente Barneveld (hierna: omgevingsplan). Uw perceel aan de Westerhuisweg 3 in Kootwijkerbroek valt onder de regels van het bestemmingsplan Buitengebied 2012 en heeft daarin de bestemming 'Bedrijf-Landelijk' met de aanduiding: 'agrarisch loonbedrijf'. Volgens de planregels zijn op deze locatie activiteiten toegestaan tot maximaal milieucategorie 3.1.

Puinbrekerijen en -malerijen vallen onder milieucategorie 4.2 van de Staat van Bedrijfsactiviteiten (Bijlage 2 van de regels van het bestemmingsplan). Eén en ander betekent dat de activiteit puinbreken met een mobiele puinbreker op de Westerhuisweg 30 in Kootwijkerbroek een grotere milieubelasting veroorzaakt dan hetgeen in het omgevingsplan is toegestaan.

U heeft geen omgevingsvergunning van ons gekregen om te mogen afwijken van de geldende planologische regels. Omdat u geen omgevingsvergunning heeft, overtreedt u artikel 5.1 lid 1 onder a van de Omgevingswet. Volgens dit artikel is het verboden om zonder omgevingsvergunning een omgevingsplanactiviteit te verrichten.

Hoe kunt u de overtreding stoppen?
U kunt uw overtreding stoppen door te stoppen met het breken van puin door middel van een (mobiele) puinbreker op het perceel Westerhuisweg 30 in Kootwijkerbroek, en dit gebruik vervolgens niet meer te hervatten.

Wat zijn wij van plan?
Wij willen dat u de overtreding stopt. Daarom zijn wij van plan om u een last onder dwangsom op te leggen. In een last onder dwangsom verplichten wij u om de overtreding te stoppen. U mag de overtreding niet herhalen. Dit is de last. Aan deze last koppelen wij een dwangsom (geldbedrag).

Wij sturen u opnieuw een brief als wij de last onder dwangsom opleggen. In die brief geven wij u een termijn van twee weken om de overtreding te stoppen. Deze termijn gaat lopen zodra die brief is verstuurd.
Stopt u niet binnen die termijn met de overtreding? Dan verplichten wij u de dwangsom te betalen. Deze dwangsom is € 75.000,- per keer met een maximum van € 500.000,-.

Let op:
Deze brief is nog maar een voornemen. Een last onder dwangsom is een definitief besluit. Alleen tegen een besluit kunt u officieel bezwaar maken. U kunt wel een reactie geven op deze brief. Hoe u dat doet, leest u onderaan de brief.

Kan uw overtreding gelegaliseerd worden?
Wij hebben uw situatie op grote lijnen getoetst en bekeken om u een indicatie te geven of uw situatie gelegaliseerd kan worden. Dat betekent dat u dan de wet niet meer overtreedt.

Wij zien geen mogelijkheden om de overtreding te legaliseren
In uw geval zien wij geen legalisatiemogelijkheden, omdat uw situatie niet voldoet aan het omgevingsplan.
U heeft op 28 december 2023 een omgevingsvergunning bij ons aangevraagd (kenmerk: 2023W2938) voor het handelen in strijd met de regels ruimtelijke ordening, ten behoeve van het mobiel breken van puin gedurende zes dagen per jaar binnen de inrichting met mobiele puinbrekers. Wij hebben deze aanvraag beoordeeld en hebben u op 5 november 2024 een brief gestuurd met ons voornemen tot weigering van de vergunning. In die brief is uitgelegd waarom wij het niet gewenst vinden om het puinbreken op het perceel Westerhuisweg 30 in Kootwijkerbroek toe te staan.

Omdat wij geen mogelijkheden zien om de overtreding te legaliseren, moet u de overtreding stoppen.

Geef uw reactie
Wilt u reageren op deze brief? Neem dan **vóór 19 februari 2025** contact met ons op. Wij nemen uw reactie ('zienswijze') mee in onze verdere beoordeling. U kunt reageren per brief, e-mail of telefoon:
- Stuur een brief naar: Omgevingsdienst de Vallei, t.a.v. [redacted] Postbus 9024, 6710 HM Ede
- Stuur een e-mail naar: info@oddevallei.nl met vermelding van kenmerk 2024H0317
- Bel naar: 088 - 116 99 00

Ook als u vragen heeft, kunt u contact met ons opnemen. Wilt u kenmerk 2024H0317 noemen? Dan kunnen wij u sneller helpen.

Met vriendelijke groet,
namens burgemeester en wethouders van de gemeente Barneveld,
[redacted]

M. van der Voet
Teammanager Juridisch advies Omgevingsdienst de Vallei

Bij deze brief is toegevoegd:
- Bijlage 1: Extra informatie

Bijlage 1: Extra informatie

Waarom ontvang ik deze brief?
Op de locatie Westerhuisweg 30 in Kootwijkerbroek hebben wij een overtreding gezien. Volgens onze gegevens bent u eigenaar van dit perceel. Daarom ontvangt u deze brief. U bent verantwoordelijk voor het stoppen van de overtreding. Daarom krijgt u deze brief.

Waarom mag Omgevingsdienst de Vallei optreden tegen mijn overtreding?
Volgens artikel 18.2 lid 2 van de Omgevingswet moet het college van burgemeester en wethouders van de gemeente ervoor zorgen dat iedereen zich houdt aan de Omgevingswet. Daarom mag het college optreden tegen uw overtreding. Dat staat in artikel 125 van de Gemeentewet en in artikel 5:32 van de Algemene wet bestuursrecht (Awb). Het college heeft dit gemandateerd aan Omgevingsdienst de Vallei. Dat betekent dat wij namens het college mogen optreden tegen uw overtreding.

Waarom wordt actie ondernomen tegen mijn overtreding?
Wij zijn verplicht om handhavend op te treden als er sprake is van een overtreding.

Waar kan ik de wetten nalezen?
U kunt alle wetten en beleidsregels die in de brief en deze bijlage genoemd worden, vinden op de website Overheid.nl (wetten.overheid.nl). Het omgevingsplan kunt u vinden op de website van het Omgevingsloket (omgevingswet.overheid.nl/regels-op-de-kaart).

AANGETEKEND
Omgevingsdienst De Vallei
t.a.v. [redacted]
Postbus 9024
6710 HM Ede

Kopie per e-mail:

- W. Oosterwijk, portefeuilliehouder handhaving;
- B. Wijnne, portefeuillehouder ruimtelijke ordening en vergunningverlening

Ermelo, 17 februari 2025
Ons kenmerk: 25.003032-3
Uw kenmerk: 2024H0317
Betreft: **Zienswijze Voornemen handhavend optreden, oplegging last onder dwangsom**
Mulder Puinrecycling B.V.
Westerhuisweg 30
3774 TE Kootwijkerbroek

Geachte heer [redacted]

Namens mijn cliënt, Mulder Puinrecycling B.V., ter deze vertegenwoordigd door haar zelfstandig bevoegd bestuurder, [redacted] gevestigd Westerhuisweg 30, 3774 TE Kootwijkerbroek, dien ik een zienswijze in op het bovengenoemde en bijgevoegde voornemen tot handhavend optreden en het opleggen van een last onder dwangsom, hierna te noemen 'het voorgenomen besluit' of 'het voornemen' (**productie 1**).

Inleidend

Cliënt heeft het bedrijf sinds enkele jaren geleden over genomen van de vorige eigenaar. Het bedrijf kende destijds een verwaarloosde erfopzet en rommelige structuur. Het is plaatselijk algemeen bekend en het wordt zeer gewaardeerd dat cliënt het bedrijf gefaseerd heeft vernieuwd en verbeterd. Dit gaat gepaard met forse investeringen. Cliënt is daarbij bevreemd over het voorgenomen handhavingsbesluit, nu cliënt al enkele jaren in overleg is met het college van burgemeester en wethouders van Barneveld. Dit overleg richt zich niet uitsluitend op het thans ter discussie staande puinbreken, maar ook op het aanpassen van het omgevingsplan en een illegale grondgebruikssituatie, waarbij een openbare weg over gronden van cliënt is gelegd.

Hoewel deze aspecten juridisch los van elkaar staan, zijn de omstandigheden van cliënt wel breder dan de tamelijk suggestieve toonzetting van het voorgenomen besluit. De toonzetting lijkt namelijk te suggereren dat cliënt stelselmatig en jarenlang probeert toestemming te krijgen voor het puinbreken, zonder dat er sprake is van nieuwe omstandigheden. Dat is niet het geval, al was het maar omdat cliënt

pas sinds enkele jaren eigenaar is. Daarbij moet cliënt met grote regelmaat wachten op ambtelijke begeleiding bij het omgevingsplan, werkprocessen liggen ver buiten de termijnen stil en afspraken worden zijdens de gemeente niet nagekomen. Vanuit dit perspectief is het voorgenomen besluit bestuurlijk bezien hoogst opmerkelijk te noemen, zeker nu er geen verzoek tot handhaving van een derde aan ten grondslag ligt.

Dit wringt te meer nu er mogelijkheden tot het formaliseren van de activiteiten bestaan en in het legalisatieonderzoek niet inhoudelijk gemotiveerd is waarom dit niet mogelijk zou zijn. Dit is voor het bedrijf van groot economisch en praktisch belang. Het handhavend optreden bedreigt het voortbestaan van het bedrijf en de daarbij behorende werkgelegenheid.

Dit gezegd hebbende worden in deze zienswijze achtereenvolgens de volgende aspecten behandeld: constatering van de vermeende overtreding, de hoogte van de op te leggen dwangsom, legalisatieonderzoek en de mogelijkheden tot legalisatie, gelijkheidsbeginsel en vertrouwensbeginsel.

1. Constatering van de vermeende overtreding

1.1. In het kader van de vermeende overtreding, het breken van puinafval op de bedrijfslocatie, wordt in het voornemen het volgende gesteld:
"Op 6 augustus 2024 hebben toezichthouders van Omgevingsdienst de Vallei vastgesteld dat op uw perceel aan de Westerhuisweg 30 in Kootwijkerbroek puin werd gebroken met een mobiele puinbreker."
Het bedrijf was op de betreffende datum gesloten vanwege de bouwvak-vakantie. Cliënt ontkent destijds puin te hebben gebroken. Graag ontvang ik namens cliënt hiervan het bezoekrapport.

1.2. Voorts wordt in het voornemen ten aanzien van de vermeende overtreding het volgende gesteld:
"Tijdens een controle op 22 oktober 2024 hebben toezichthouders de voorraad van het opgeslagen puinafval en menggranulaat op uw perceel in kaart gebracht. Bij een vervolgcontrole op 30 oktober 2024 constateerden de toezichthouders een forse afname van de voorraad puinafval en een forse toename van de voorraad menggranulaat, wat erop wijst dat in de tussenliggende periode opnieuw (circa 1.000 m3) puin is gebroken. U heeft hierover tegen onze toezichthouders verklaard dat het puin op zaterdag 26 oktober 2024 is gebroken tot menggranulaat."

1.3. Dat een afname van puinafval en menggranulaat volgens u wijst op het breken van puin betekent nog niet dat de overtreding als zodanig door uw toezichthouders is geconstateerd.

1.4. Dat cliënt heeft verklaard dat het puin op zaterdag 26 oktober 2024 is gebroken betekent nog niet dat cliënt heeft verklaard dat dit op de bedrijfslocatie heeft plaatsgevonden.

1.5. De gestelde overtredingen op 6 augustus 2024 en in de periode tussen 22 en 30 oktober 2024 kunnen dus niet door onder ambtseed fungerende toezichthouders werkelijk zijn vastgesteld.

1.6. Gelet op het voorgaande is derhalve minstens één overtreding niet bewezen en is het voornemen derhalve onvoldoende gemotiveerd en onzorgvuldig tot stand gekomen.

2. Hoogte van de op te leggen dwangsom

2.1. U bent voornemens een dwangsom op te leggen van € 75.000,- per keer met een maximum van € 500.000,-. U geeft aan een begunstigingstermijn van twee weken op te nemen.

2.2. Primair is cliënt van oordeel dat de dwangsom niet voldoet aan het bepaalde in artikel 5:32b lid 3 Awb. Er moet sprake zijn van een redelijke verhouding tussen de dwangsom, het geschonden belang en de beoogde werking. Het bedrag is dermate hoog dat dit niet in verhouding staat tot de vermeende overtreding. Ook is niet onderbouwd wat het geschonden belang in casu überhaupt is. De beoogde werking, het beëindigen van de overtreding, kan ook met een lager bedrag worden bewerkstelligd.

2.3. Subsidiair is cliënt van oordeel dat het voornemen de toetsing op grond van artikel 3:4 lid 2 Awb niet kan doorstaan. Volgens vaste jurisprudentie moet het besluit noodzakelijk, geschikt

en evenwichtig zijn.[1] De opgelegde last onder dwangsom moet noodzakelijk zijn om het doel te bereiken, waarbij geldt dat het college dient te kiezen voor de minst belastende maatregel. Niet gegeven is dat de hoogte van de beoogde dwangsom en de korte begunstigingstermijn de minst belastende maatregel is. Het college had ook kunnen kiezen voor een waarschuwingsbrief of, bij het opleggen van een sanctie, een lagere dwangsom. Een last onder dwangsom is een herstelsanctie, die tot doel heeft om een overtreding te beëindigen. Het besluit tot het opleggen van de last onder dwangsom is daarmee per definitie wel geschikt om een overtreding te beëindigen. Echter, ook ten aanzien van de evenwichtigheid ziet cliënt een probleem. In jurisprudentie wordt dit beoordeeld aan de hand van de vraag of de maatregel onder de gegeven omstandigheden niet onredelijk bezwarend is en of het in strijd met het eigen beleid van het college is.[2] Hiertoe verwijs ik namens cliënt naar de inleiding van deze brief ten aanzien van het proces waar cliënt zich in bevind ten aanzien van het omgevingsplan, alsmede eerdere correspondentie over het gelijkheidsbeginsel. Tot slot dient de feitelijke mogelijkheid tot legalisatie mee te worden gewogen, waarbij slechts het gebrek aan de wil om te legaliseren op grond van beleidsruimte over blijft, waarover later meer.

2.4. Samenvattend staat de hoogte van de beoogde dwangsom niet in verhouding tot het, met de vermeende overtreding, geschonden belang en kan het voornemen de toetsing aan het evenredigheidsbeginsel niet doorstaan.

3. Legalisatieonderzoek en mogelijkheden tot legalisatie

3.1. Volgens u is de vermeende overtreding, het puinbreken, niet te legaliseren.

3.2. Zoals u bekend zal zijn, bent u bij handhavend optreden conform vaste jurisprudentie verplicht legalisatieonderzoek uit te voeren. Bij dit onderzoek moet u zich houden aan de algemene beginselen van behoorlijk bestuur.

3.3. In het voornemen is het volgende opgenomen (arcering Craeft Advies):
"Wij hebben steeds naar u en uw rechtsvoorganger gecommuniceerd dat het puinbreken op het perceel Westerhuisweg 30 niet is, en niet wordt toegestaan."
Los van de vraag of er inderdaad steeds gecommuniceerd is (dat is naar het oordeel van cliënt niet het geval en overigens ook niet aannemelijk gemaakt), is het kale feit dat het puinbreken (ook in de toekomst) niet wordt toegestaan een verschijningsvorm van handelen in strijd met het verbod op vooringenomenheid.

3.4. Cliënt heeft op 28 december 2023 een aanvraag voor een omgevingsvergunning ingediend teneinde het puinbreken te formaliseren. Op 5 november 2024 heeft u een ontwerp-weigeringsbesluit genomen (kenmerk 2023W2938). In dit ontwerp-weigeringsbesluit is eenzelfde, ongemotiveerd, standpunt opgenomen. Tegen het ontwerpbesluit is een zienswijze ingediend. Deze zienswijze is tot op heden nog niet beantwoord en er is geen definitief besluit genomen. De behandelingstermijn voortvloeiende uit Afdeling 3.4 Awb is ruimschoots verstreken. Door geen definitief besluit te nemen op de aanvraag wordt rechtsbescherming aan cliënt onthouden. Handhavend optreden gedurende dat proces is onzorgvuldig zoals bedoeld in artikel 3:2 Awb.

3.5. Ook als thans een nieuwe aanvraag onder de Omgevingswet zou worden ingediend en deze opnieuw geweigerd zou worden, kan voornoemde simplistische weigering ("het college is niet van stadpunt veranderd") nimmer standhouden. Immers, alsdan zou het gaan om een activiteit zoals bedoeld in artikel 5.1 lid 1 Ow jo. artikel 8.0a Bkl en dient getoetst te worden aan het basiscriterium 'een evenwichtige toedeling van functies aan locaties'. Het uitgangspunt daarbij is dat ook aan een weigering een inhoudelijke motivering ten grondslag moet worden gelegd waarom de activiteit niet voorziet in een evenwichtige toedeling van functies aan locaties, hetgeen ook (of misschien wel: juist) geldt bij afwijken van het omgevingsplan. De enkele constatering van het feit dat een activiteit in strijd is met het

[1] ABRvS 2 februari 2022, ECLI:NL:RVS:2022:285
[2] Bijvoorbeeld: RBGEL 21 juni 2024, ECLI:NL:RBGEL:2024:3790

omgevingsplan is sec onvoldoende. Ook het standpunt dat geen bereidheid bestaat om af te wijken, levert geen dragende motivering op.[3, 4]

3.6. Gelet op het voorgaande is het legalisatieonderzoek onvoldoende, onzorgvuldig en ongemotiveerd.

3.7. Wanneer wordt gefocust op de mogelijkheden tot legalisatie (waarmee geen illegaliteit wordt erkend door cliënt), heeft te doen gelden dat uit akoestisch onderzoek (**productie 2**) blijkt dat de activiteiten wel kunnen worden toegestaan.

3.8. Nu milieukundig kan worden voldaan aan de basiscriteria 'een goede ruimtelijke ordening' (ten aanzien van de lopende aanvraag) of 'een evenwichtige toedeling van functies aan locaties' (ten aanzien van het legalisatieonderzoek en een eventuele nieuwe aanvraag) blijft vrij vertaald hiermee slechts een (gestelde) beleidsmatige belemmering over, inhoudende dat dergelijke bedrijven slechts gevestigd mogen worden op industrieterreinen en niet in het buitengebied. Hoewel namens cliënt benadrukt wordt dat dit allemaal niet uit het voornemen blijkt en dat evenmin is geformuleerd uit welk concrete beleidsregels dit zou volgen (dus niet: een visie), heeft wel te doen gelden dat er evenmin ruimte voor dergelijke bedrijven is op industrieterreinen binnen de gemeente. Mede gelet hierop is dit standpunt namens het college evenmin een afdoende motivering om legalisatie te weigeren.

3.9. Los daarvan is legalisatie op grond van het gelijkheidsbeginsel eveneens aangewezen.

4. Gelijkheidsbeginsel

4.1. Met de weigering de activiteiten te legaliseren is in casu sprake van een schending van het gelijkheidsbeginsel. Voor een schending van het gelijkheidsbeginsel moet sprake zijn van een besluit zoals bedoeld in artikel 1:3 Awb, hetgeen u beoogd te nemen. Een schending van het gelijkheidsbeginsel kan worden aangenomen in rechtens vergelijkbare gevallen zoals onder meer bepaald door jurisprudentie van de Afdeling bestuursrechtspraak van de Raad van State.[5, 6]

4.2. Er is sprake van rechtens vergelijkbare gevallen bij een vergelijking met het bedrijf gevestigd aan de Vinkenkampweg 6 t/m 10 te Barneveld. Deze locatie is gelegen binnen hetzelfde bestemmingsplan, te weten 'Buitengebied 2012', met dezelfde enkelbestemming 'Bedrijf - Landelijk'. De functie-aanduiding op het perceel is wel anders, namelijk 'agrarisch loonbedrijf' vs. 'loonwerkbedrijf'. Zoals in de zienswijze op het ontwerp-weigeringsbesluit van de aangevraagde omgevingsvergunning reeds behandeld, is dat onderscheid niet nader uitgewerkt in een verschillende definitie in artikel 1 van het bestemmingsplan, waar het gaat om 'loonwerkbedrijf'. Gelet op uw afwijzing, refererende aan een bedrijf in het landelijk gebied, geldt dat een 'agrarisch loonbedrijf', zoals bedoeld in artikel 1.10 van het vigerende bestemmingsplan, eerder een belemmering zou behoren te geven dan een 'loonwerkbedrijf', waar het gaat om een beoordeling van de aanvaardbaarheid van zo een bedrijf. Deze functie-aanduidingen kennen in artikel 5.1 sub a beide milieucategorie 3.1. Planologisch is hierdoor sprake van rechtens vergelijkbare gevallen. Dit geeft u ook toe in uw memo d.d. 3 februari 2025 (**productie 3**).

4.3. Voor het bedrijf aan de Vinkenkampweg 6 t/m 10 geldt voorts dat er in afwijking van dit planologische kader een Omgevingsvergunning d.d. 12 juni 2013 is verleend, welke vergunning u reeds eerder is toegezonden. Hiermee is sprake van een impliciete afwijkingsvergunning van het bestemmingsplan[7, 8]. Uit de voorschriften 4.1.1, 4.1.3 en 4.2.3 blijkt dat aldaar voor de duur

---

[3] Stb 2020, 400, p. 1613

[4] A.G.A. Nijmeijer, Beoordelingsregels en bestuurlijke beslisruimte: de eerste uitspraken, TBR 2024, nr. 12, p. 1123

[5] ABRvS 11 juni 2008, ECLI:NL:RVS:2008:BD3618

[6] ABRvS 6 maart 2019, ECLI:NL:RVS:2019:694

[7] ABRvS 8 september 2004, ECLI:NL:RVS:2004:AQ9919

[8] ABRvS 21 februari 2018, ECLI:NL:RVS:2018:578

van zes dagen per jaar gebruik van een puinbreker op locatie van dat betreffende bedrijf is vergund.

4.4. In uw memo d.d. 3 februari 2025 stelt u het volgende:
"Het verschil zit hem in de omstandigheid dat in 2013 aan Van Geresteijn een omgevingsvergunning is verleend voor de milieuactiviteit (ten behoeve van puinbreken op zes dagen per jaar). Van die milieuvergunning is vervolgens aantoonbaar meermaals gebruik gemaakt. Bij Mulder aan de Westerhuisweg 30 is dat anders. Aan Mulder is geen omgevingsvergunning voor de milieuactiviteit verleend. De verzoeken die Mulder sinds 2012 heeft ingediend zijn consequent afgewezen en in de communicatie is steeds de boodschap gegeven dat de gemeente niet meewerkt aan het puinbreken binnen de inrichting aan de Westerhuisweg 30."
De enige twee omstandigheden die hiermee volgens u zouden overblijven om geen invulling te geven aan het gelijkheidsbeginsel te geven zijn i) het verlenen van een omgevingsvergunning, ii) het gebruik maken daarvan. Dit is een drogredenering, nu juist het weigeren dan wel verlenen van een dergelijke vergunning onderdeel van het geschil is en het puinbreken als zodanig de inzet van het handhavingsvoornemen is. Hoewel niet expliciet gesteld in de memo, heeft te doen gelden dat een onderscheid naar 'milieuvergunning' of 'vergunning voor het handelen in strijd met de regels van het omgevingsplan' niet te maken is, nu een niet passende milieuaanvraag in het systeem van de wet van rechtswege ook moet worden aangemerkt als aanvraag voor het afwijken. Voornoemde omstandigheden zijn u voorafgaand aan en bij de aanvraag aangereikt, waardoor cliënt zich daarbij beroept op nieuwe feiten en omstandigheden zoals bedoeld in artikel 4:6 lid 1 Awb. Derhalve is ook het standpunt dat de aanvraag 'consequent afgewezen is' in het kader van het voornemen niet relevant. Hiermee heeft het college haar besluit niet op rechtens juiste informatie gebaseerd en daarmee is het voornemen onzorgvuldig tot stand gekomen.

4.5. Hoewel voor een juridische toetsing aan het gelijkheidsbeginsel niet relevant, wordt meer subsidiair nog gewezen op het feit dat dezelfde Omgevingsdienst in de buurgemeente Ede ook vergunningen verleend voor puinbreken, zoals bijvoorbeeld die voor het bedrijf 'V.O.F. E. Vlastuin', gevestigd Nederwoudseweg 13 te Lunteren.[9]

5. Vertrouwensbeginsel

5.1. Recent, doch voor het voornemen, heeft er een gesprek plaatsgevonden met de portefeuillehouder en u. In dit gesprek is ook het vertrouwensbeginsel aan de orde gekomen.

5.2. Cliënt heeft nadien een verslag van een milieucontrole d.d. 11 december 2015 toegezonden (**productie 4**). Volgens uw memo d.d. 3 februari 2025 kan cliënt zich niet op het vertrouwensbeginsel beroepen omdat het gestelde niet als toezegging is te kwalificeren.

5.3. Cliënt stelt ook niet dat dit geldt als toezegging tot het verkrijgen van een omgevingsvergunning. Wel wordt namens cliënt gesteld dat er sprake is van een toezegging om een aanvraag tot een omgevingsvergunning te toetsen aan het akoestische kader en, wanneer het daar niet binnen past, de toepassing van de 12-dagenregeling te onderzoeken. Uit de toezeggingenbrief voor het wijzigen van het bestemmingsplan (ongedateerd, zaaknummer 1123553, bijlage, onder 'Ad. 3'), volgt dat de aangevraagde activiteit nimmer is onderzocht zoals door de toezichthouder in zijn bezoekrapport is geadviseerd. Daarbij mag aan een onder ambtseed fungerende toezichthouder een zekere deskundigheid worden toegekend waar het gaat om de door hem gedane uitlatingen over het toetsingskader. Dit geldt eens te meer daar onder 'actie 4' wordt vermeld dat een omgevingsvergunning wordt aangevraagd. N.b.: dit is het bezoekrapport opgesteld door de toezichthouder, welke dienaangaande 'acties' heeft geformuleerd. Wanneer cliënt zich niet aan die acties zou houden (het aanvragen van een vergunning), kan het verwijt worden gemaakt dat cliënt aanwijzingen van een toezichthouder negeert.

[9] Besluit van 23 januari 2024, kenmerk 2022W2168

5.4. Nu deze aanvraag nimmer inhoudelijk is getoetst, is daarmee een schending van het vertrouwensbeginsel aan de orde, namelijk in die zin dat cliënt gerechtvaardigd mocht vertrouwen op volledige toetsing van zijn aanvraag en een volledige beoordeling van het al dan niet gebruik maken van de 'twaalf-dagen regeling', in plaats van het negeren daarvan om vervolgens handhavend op te gaan treden.

5.5. Gelet op het voorgaande is met het voornemen tevens sprake van een strijdigheid met het vertrouwensbeginsel. Wat dit betekent zal verder worden uitgewerkt indien het handhavend optreden verder wordt doorgezet.

Samenvattend

De vermeende overtredingen zijn niet bewezen en daarmee is geen sprake van vaststaande feiten. De hoogte van de voorgenomen dwangsom staat niet in verhouding tot de te dienen belangen. Het voornemen voldoet evenmin aan het evenredigheidsbeginsel, nu de noodzakelijkheid en evenredigheid van dit besluit niet gegeven is. Het legalisatieonderzoek is van onvoldoende omvang en de enkele mededeling niet te willen legaliseren, is in dit dossier onvoldoende. Hetgeen voorheen als enige belemmering werd aangemerkt (geluidsniveau) is oplosbaar. Ook als met toepassing van beleidsruimte medewerking geweigerd zou mogen worden, dient dit gemotiveerd te worden, waar het ontwerp-weigeringsbesluit van de aangevraagde vergunning (ter formalisering van het puinbreken) niet in voorziet. Op grond van het gelijkheidsbeginsel zou moeten worden meegewerkt aan legalisatie. De door u gepresenteerde 'feiten' om dit niet te doen, kwalificeren niet onder toepassing van het gelijkheidsbeginsel. De toepassing van het vertrouwensbeginsel leidt eveneens tot een verplichting tot behoorlijke behandeling van de tot legalisatie strekkende aanvraag, anders dan het ongemotiveerd afwijzen daarvan.

Gelet op het dossier waarbij cliënt ook de nodige verwijten kan maken aan het college aangaande de behandeling van het omgevingsplan en de door hem getrachte moeite om het bedrijf zowel in praktische, bedrijfstechnische, economische, als juridische zin toekomstbestendig te maken is handhavend optreden in het gegeven geval onevenredig. Cliënt dreigt hierdoor grote schade op te lopen en de werkgelegenheid loopt gevaar.

Samengevat is uw voornemen onvoldoende gemotiveerd, onzorgvuldig voorbereid en in strijd met het recht. Cliënt prevaleert het (opnieuw en herhaaldelijk) aangaan van minnelijk overleg. Mijn inschatting is dat dit ook in het belang van de gemeenschap is. Derhalve verzoek ik u namens cliënt het handhavend optreden te staken dan wel op te schorten en in serieus overleg te treden over het formaliseren van bedrijfsaspecten.

Erop vertrouwende u hiermee voldoende te hebben geïnformeerd, teken ik.

[redacted]

Met vriendelijke groet,

[redacted]

Juridisch adviseur

Producties:

1. Voornemen handhavend optreden en opleggen last onder dwangsom
2. Akoestisch onderzoek
3. Memo OD De Vallei d.d. 3 februari 2025 inzake vertrouwens- en gelijkheidsbeginsel
4. Bezoekrapport milieucontrole d.d. 11 december 2015

Productie 1

Omgevingsdienst
De Vallei

Retouradres: Postbus 9024, 6710 HM Ede

Mulder Puinrecycling B.V.
[redacted]
Westerhuisweg 30
3774 TE KOOTWIJKERBROEK

Onderwerp
Wij zijn van plan u een last onder dwangsom op te leggen

Datum
4 februari 2025

Ons kenmerk
2024H0317

Behandeld door
[redacted]
088 - 116 [redacted]
[redacted]@oddevallei.nl

Kopie aan
Craeft Advies B.V.
[redacted]@craeftadvies.nl

Geachte heer [redacted],

Onze toezichthouders zijn in de afgelopen tijd meerdere malen bij u langs geweest op het adres Westerhuisweg 30 in Kootwijkerbroek. Tijdens de inspecties hebben de toezichthouders vastgesteld dat u op dit perceel puin heeft gebroken. Hiervoor heeft u geen omgevingsvergunning. U overtreedt daarmee de wet. Volgens onze gegevens bent u eigenaar van dit perceel. Daarom ontvangt u deze brief.

Wij willen dat u met de overtreding stopt en daarom komen wij in actie. In deze brief leest u hoe u met de overtreding kunt stoppen. Ook leest u wat wij van plan zijn als u niet stopt met de overtreding.

Wat heeft de toezichthouder precies geconstateerd?
Op 6 augustus 2024 hebben toezichthouders van Omgevingsdienst de Vallei vastgesteld dat op uw perceel aan de Westerhuisweg 30 in Kootwijkerbroek puin werd gebroken met een mobiele puinbreker.
Tijdens een controle op 22 oktober 2024 hebben toezichthouders de voorraad van het opgeslagen puinafval en menggranulaat op uw perceel in kaart gebracht. Bij een vervolgcontrole op 30 oktober 2024 constateerden de toezichthouders een forse afname van de voorraad puinafval en een forse toename van de voorraad menggranulaat, wat erop wijst dat in de tussenliggende periode opnieuw (circa 1.000 m^3) puin is gebroken. U heeft hierover tegen onze toezichthouders verklaard dat het puin op zaterdag 26 oktober 2024 is gebroken tot menggranulaat. Ook heeft u verklaard ermee bekend te zijn dat het niet is toegestaan om op het perceel Westerhuisweg 30 in Kootwijkerbroek puin te breken met een mobiele puinbreker.

Waarom is dit een overtreding?
Milieubelastende activiteit
U heeft op 11 januari 2018 (kenmerk 2017W0427) een omgevingsvergunning van ons gekregen voor onder andere het veranderen van de inrichting op het perceel Westerhuisweg 30 in Kootwijkerbroek (revisievergunning).

Omgevingsdienst De Vallei
Postbus 9024
6710 HM Ede

T 088 – 116 99 00
E info@oddevallei.nl
www.oddevallei.nl

KvK 56714297

Volgens de vergunning en de daarbij behorende voorschriften is onder meer de opslag van stoffen (zoals puinafval, menggranulaat, asfaltgranulaat, ophoogzand en grond) toegestaan. Het breken van puin is een milieubelastende activiteit die géén onderdeel is van de vergunning. Voorschrift 2.3.4 van de vergunning verbiedt zelfs expliciet het breken van puin op deze locatie. Dit voorschrift is in de vergunning opgenomen ter verduidelijking van de meerdere verzoeken die in het verleden bij ons zijn ingediend om puin te mogen breken op het perceel Westerhuisweg 30 in Kootwijkerbroek. Wij hebben steeds naar u en uw rechtsvoorganger gecommuniceerd dat het puinbreken op het perceel Westerhuisweg 30 niet is, en niet wordt toegestaan.

Door desondanks zonder omgevingsvergunning een milieubelastende activiteit (puinbreken) op het perceel Westerhuisweg 30 in Kootwijkerbroek te verrichten overtreedt u artikel 5.1 lid 2 onder b van de Omgevingswet. In dit artikel is bepaald dat het is verboden om zonder omgevingsvergunning een milieubelastende activiteit te verrichten.

Omgevingsplanactiviteit
Sinds de inwerkingtreding per 1 januari 2024 van de Omgevingswet zijn de geldende bestemmingsplannen van rechtswege onderdeel geworden van het Omgevingsplan gemeente Barneveld (hierna: omgevingsplan). Uw perceel aan de Westerhuisweg 3 in Kootwijkerbroek valt onder de regels van het bestemmingsplan Buitengebied 2012 en heeft daarin de bestemming 'Bedrijf-Landelijk' met de aanduiding: 'agrarisch loonbedrijf'. Volgens de planregels zijn op deze locatie activiteiten toegestaan tot maximaal milieucategorie 3.1.

Puinbrekerijen en -malerijen vallen onder milieucategorie 4.2 van de Staat van Bedrijfsactiviteiten (Bijlage 2 van de regels van het bestemmingsplan). Eén en ander betekent dat de activiteit puinbreken met een mobiele puinbreker op de Westerhuisweg 30 in Kootwijkerbroek een grotere milieubelasting veroorzaakt dan hetgeen in het omgevingsplan is toegestaan.

U heeft geen omgevingsvergunning van ons gekregen om te mogen afwijken van de geldende planologische regels. Omdat u geen omgevingsvergunning heeft, overtreedt u artikel 5.1 lid 1 onder a van de Omgevingswet. Volgens dit artikel is het verboden om zonder omgevingsvergunning een omgevingsplanactiviteit te verrichten.

Hoe kunt u de overtreding stoppen?
U kunt uw overtreding stoppen door te stoppen met het breken van puin door middel van een (mobiele) puinbreker op het perceel Westerhuisweg 30 in Kootwijkerbroek, en dit gebruik vervolgens niet meer te hervatten.

Wat zijn wij van plan?
Wij willen dat u de overtreding stopt. Daarom zijn wij van plan om u een last onder dwangsom op te leggen. In een last onder dwangsom verplichten wij u om de overtreding te stoppen. U mag de overtreding niet herhalen. Dit is de last. Aan deze last koppelen wij een dwangsom (geldbedrag).

Wij sturen u opnieuw een brief als wij de last onder dwangsom opleggen. In die brief geven wij u een termijn van twee weken om de overtreding te stoppen. Deze termijn gaat lopen zodra die brief is verstuurd.
Stopt u niet binnen die termijn met de overtreding? Dan verplichten wij u de dwangsom te betalen. Deze dwangsom is € 75.000,- per keer met een maximum van € 500.000,-.

Let op:
Deze brief is nog maar een voornemen. Een last onder dwangsom is een definitief besluit. Alleen tegen een besluit kunt u officieel bezwaar maken. U kunt wel een reactie geven op deze brief. Hoe u dat doet, leest u onderaan de brief.

Kan uw overtreding gelegaliseerd worden?
Wij hebben uw situatie op grote lijnen getoetst en bekeken om u een indicatie te geven of uw situatie gelegaliseerd kan worden. Dat betekent dat u dan de wet niet meer overtreedt.

Wij zien geen mogelijkheden om de overtreding te legaliseren
In uw geval zien wij geen legalisatiemogelijkheden, omdat uw situatie niet voldoet aan het omgevingsplan.
U heeft op 28 december 2023 een omgevingsvergunning bij ons aangevraagd (kenmerk: 2023W2938) voor het handelen in strijd met de regels ruimtelijke ordening, ten behoeve van het mobiel breken van puin gedurende zes dagen per jaar binnen de inrichting met mobiele puinbrekers. Wij hebben deze aanvraag beoordeeld en hebben u op 5 november 2024 een brief gestuurd met ons voornemen tot weigering van de vergunning. In die brief is uitgelegd waarom wij het niet gewenst vinden om het puinbreken op het perceel Westerhuisweg 30 in Kootwijkerbroek toe te staan.

Omdat wij geen mogelijkheden zien om de overtreding te legaliseren, moet u de overtreding stoppen.

Geef uw reactie
Wilt u reageren op deze brief? Neem dan **vóór 19 februari 2025** contact met ons op. Wij nemen uw reactie ('zienswijze') mee in onze verdere beoordeling. U kunt reageren per brief, e-mail of telefoon:
- Stuur een brief naar: Omgevingsdienst de Vallei, t.a.v. de heer [redacted] Postbus 9024, 6710 HM Ede
- Stuur een e-mail naar: info@oddevallei.nl met vermelding van kenmerk 2024H0317
- Bel naar: 088 - 116 99 00

Ook als u vragen heeft, kunt u contact met ons opnemen. Wilt u kenmerk 2024H0317 noemen? Dan kunnen wij u sneller helpen.

Met vriendelijke groet,
namens burgemeester en wethouders van de gemeente Barneveld,

[redacted]
Teammanager Juridisch advies Omgevingsdienst de Vallei

Bij deze brief is toegevoegd:
- Bijlage 1: Extra informatie

Bijlage 1: Extra informatie

Waarom ontvang ik deze brief?
Op de locatie Westerhuisweg 30 in Kootwijkerbroek hebben wij een overtreding gezien. Volgens onze gegevens bent u eigenaar van dit perceel. Daarom ontvangt u deze brief. U bent verantwoordelijk voor het stoppen van de overtreding. Daarom krijgt u deze brief.

Waarom mag Omgevingsdienst de Vallei optreden tegen mijn overtreding?
Volgens artikel 18.2 lid 2 van de Omgevingswet moet het college van burgemeester en wethouders van de gemeente ervoor zorgen dat iedereen zich houdt aan de Omgevingswet. Daarom mag het college optreden tegen uw overtreding. Dat staat in artikel 125 van de Gemeentewet en in artikel 5:32 van de Algemene wet bestuursrecht (Awb). Het college heeft dit gemandateerd aan Omgevingsdienst de Vallei. Dat betekent dat wij namens het college mogen optreden tegen uw overtreding.

Waarom wordt actie ondernomen tegen mijn overtreding?
Wij zijn verplicht om handhavend op te treden als er sprake is van een overtreding.

Waar kan ik de wetten nalezen?
U kunt alle wetten en beleidsregels die in de brief en deze bijlage genoemd worden, vinden op de website Overheid.nl (wetten.overheid.nl). Het omgevingsplan kunt u vinden op de website van het Omgevingsloket (omgevingswet.overheid.nl/regels-op-de-kaart).

Productie 2

AH.2018.0147.01.R001

Akoestisch onderzoek
KWB Mulder
Kootwijkerbroek

concept
6 augustus 2020

Bedrijfsgegevens

Opdrachtgever	KWB Mulder Westerhuisweg 30 3774 TE KOOTWIJKERBROEK
Contactpersoon opdrachtgever	De heer [redacted] Van Westreenen
Project	Mulder KWB, Verhuur, Handel en Transport te Kootwijkerbroek
Betreft	Mulder KWB te Kootwijkerbroek, AKO puinbreken
Uw kenmerk	-
Rapport	AH.2018.0147.01.R001
Datum	6 augustus 2020
Versie	001
Status	concept
Uitgevoerd door	Adviesbureau de Haan B.V. Van Pallandtstraat 9-11 6814 GM Arnhem Postbus 153 6800 AD Arnhem
Contactpersoon	[redacted] 026 845 [redacted] [redacted]@adviesbureau-de-haan.nl
Auteur	[redacted] 026 845 [redacted] [redacted]@adviesbureau-de-haan.nl
Projectadviseur	[redacted] 026 845 [redacted] [redacted]@adviesbureau-de-haan.nl
2e lezer/secr.	HBL |APT

Inhoud

1. Inleiding **4**
1.1 Aanleiding 4
1.2 Doel van het onderzoek 5
1.3 Situatie en veranderingen 5

2. Toetsingskader **8**
2.1 VNG-publicatie 8
2.2 Vergunning 9
2.3 Te hanteren normstelling 10

3. Bedrijfsvoering **11**
3.1 Indeling inrichting 11
3.2 Stationaire bronnen 12
3.3 Werktuigen (heftruck, shovel, kraan) 12
3.4 Mobiele bronnen 12
3.5 Indirecte hinder 13
3.6 Incidentele bedrijfssituatie 13

4. Geluidsbronnen **14**
4.1 Geluidsbronvermogens 14
4.2 Bedrijfsduurcorrecties 14
4.3 Overzicht bronnentabel 15

5. Overdrachtsberekeningen **16**
5.1 Rekenmodel 16
5.2 Rekenpunten 16
5.3 Rekenresultaten 17

6. Conclusie **19**

Bijlagen

Bijlage 1 Geluidsbrongegevens
Bijlage 2 Modelgegevens
Bijlage 3 Rekenresultaten LArLT
Bijlage 4 Rekenresultaten LAmax

1. Inleiding

In opdracht van Van Westreenen heeft Adviesbureau de Haan B.V. een akoestisch onderzoek uitgevoerd voor het bedrijf Mulder KWB Verhuur, Handel en Transport BV (in het vervolg Mulder KWB) in Kootwijkerbroek.

1.1 Aanleiding

Mulder KWB houdt zich bezig met puinrecycling, afvalverwerking van bouw- en sloopafval, handel in bouwstoffen (zand, grind en grond) en granulaten (met name puingranulaten) en sloopwerken (met name sloopwerken op locatie). Het bedrijf werkt daarbij hoofzakelijk op projectlocaties, maar binnen de inrichting wordt ook beperkt bouw- en sloopafval ingenomen om af te voeren naar een eindverwerker. Daarnaast worden verschillende puingranulaten en zand, grind en grond binnen het bedrijf opgeslagen om te verhandelen. Het bedrijf beschikt hiervoor over de nodige kranen, tractoren, shovels en vrachtwagens. Het bedrijf beschikt ook over een mobiele puinbreker die zij momenteel enkel inzet voor het uitvoeren van brekerwerkzaamheden op projectlocaties.

In verband met de werkzaamheden komt het voor dat er binnen de inrichting een voorraad puin wordt opgebouwd (aanvoer van kleine aannemers uit de omgeving, kleine (rest)partijen van sloopwerkzaamheden op locatie). In de vergunning van 1990 staat er niets vermeld over het breken van puin. Het puinbreken heeft in het verleden incidenteel plaatsgevonden binnen de inrichting, zeker de afgelopen 10 jaar.

Sinds 2018 (11 januari) beschikt het bedrijf over een nieuwe vergunning. Daarin is het breken van puin niet vermeld, omdat het vigerende bestemmingsplan deze activiteit uitsluit. Het bedrijf was wel van plan om met die aanvraag het breken te formaliseren, maar het incidenteel toestaan van breken is destijds door de gemeente geweigerd. Sindsdien wordt de opgebouwde voorraad puin binnen de eigen inrichting periodiek afgevoerd naar derden voor verdere verwerking met een breker tot nieuwe grondstoffen, omdat het breken binnen de eigen inrichting niet is toegestaan.

Omdat het bedrijf over een eigen breekinstallatie beschikt, heeft het de wens om deze beperkte hoeveelheden puin weer binnen de eigen inrichting te kunnen verwerken tot puingranulaten, waarmee het toegevoegd kan worden aan de eigen handelsvoorraad. Recentelijk is de oude mobiele breker vervangen door een nieuwe mobiele brekerinstallatie, waarmee de installatie voldoet aan de stand der techniek.

Deze activiteit sluit aan bij de overige werkzaamheden van het bedrijf en beperkt ook de transportbewegingen van de voorraad puin die zich gedurende het jaar opbouwt. Nu wordt deze voorraad circa 10 tot 12 keer per jaar afgevoerd naar een verwerker, waarna de granulaatfractie weer retour komt voor de handelsvoorraad. Hier zijn de nodige vrachtwagenbewegingen mee gemoeid. Met eigen verwerking binnen de inrichting kan deze voorraad efficiënter en duurzamer worden verwerkt. Het periodiek verwerken kan dan ook worden gecombineerd met het testen van de machine na binnen de inrichting uitgevoerde reparaties daaraan, voordat de machine weer naar een projectlocatie wordt gebracht. Hiermee heeft het bedrijf meer zekerheid dat de uitgevoerde reparaties het gewenste resultaat hebben opgeleverd. De verwerking van de eigen puinvoorraad en het testen van de machine beperkt zich tot maximaal 12 keer per jaar. Het is niet de bedoeling grotere puinstromen aan te trekken voor verwerking binnen de inrichting.

k:\doc\ah\2018\014701\ah201801470 1r001.docx 06-08-2020

Bestemmingsplan en vergunning
In het vigerende bestemmingsplan 'Buitengebied 2012 geconsolideerd', geconsolideerd op 24 juli 2020 kent het bedrijf de bestemming 'Bedrijf – Landelijk, specifieke vorm van bedrijf – loonbedrijf' waarbij een deel van het terrein ook de bestemming 'opslag' is toegekend.
Daarbij zijn bedrijven tot een milieucategorie van maximaal 3.1 toegestaan. De wijzigings-bevoegdheden of afwijkingsmogelijkheden binnen het bestemmingsplan maken het breken van puin op deze locatie niet mogelijk. Het breken van puin kent een milieucategorie 4.2. Om het incidenteel breken van puin binnen de inrichting mogelijk te maken moet het bestemmingsplan worden gewijzigd.

Daarnaast heeft KWB Mulder de afgelopen 2 jaar de indeling van het terrein aangepast, de oude gebouwen vervangen en deels nieuwe gebouwen bijgeplaatst. Daarnaast zijn er hogere keerwanden geplaatst en zijn er keerwanden bijgeplaatst. Hiermee wordt efficiënter gebruikgemaakt van het eigen terrein, is de uitstraling naar de omgeving aanzienlijk verbeterd en is ook de locatie van de weegbrug geoptimaliseerd en ligt deze niet meer kort naast de openbare weg. Rondom het terrein zijn bomen aangeplant voor een betere inpassing in de landelijke omgeving. De indeling strookt echter niet helemaal met het huidige bestemmingsplan.

Voorliggend akoestisch onderzoek is uitgevoerd om de geluidsbelasting als gevolg van de activiteiten van het bedrijf inzichtelijk te maken. Hiervoor zijn de geactualiseerde representatieve en de incidentele bedrijfssituatie het breken van puin onderzocht. Hiermee wordt aangetoond dat met de representatieve activiteiten het woon- en leefklimaat voor de woningen in de omgeving ten aanzien van het aspect akoestiek wordt gerespecteerd.
Door het incidentele karakter van de beoogde puinbreekactiviteit heeft het bevoegd gezag de mogelijkheid hiervoor aangepaste eisen op te nemen in de vergunning. Het incidentele karakter maakt dat het geen afbreuk wordt gedaan aan het woon- en leefklimaat voor de omgeving.

1.2 Doel van het onderzoek

Het doel van het akoestisch onderzoek is het vaststellen van het langtijdgemiddeld beoordelingsniveau ($L_{Ar,LT}$) en het maximale geluidsniveau (L_{Amax}) afkomstig van de geluidsbronnen van het bedrijf op de gevels van de omliggende woningen voor de verschillende bedrijfssituaties. Daarnaast wordt ook de zogenaamde indirecte hinder (verkeersaantrekkende werking) op de maatgevende woning(en) berekend.

1.3 Situatie en veranderingen

Onderstaande figuur geeft het geldende bestemmingplan van het bedrijfsperceel weer. Voor het bedrijfsperceel is de bestemming 'bedrijf – landelijk' van toepassing, met de functieaanduiding 'loonwerkbedrijf', waarbij het oostelijke deel aanvullend de functieaanduiding 'opslag' kent. Verder ligt er rond het noordelijke deel van de opslag een strook met de bestemming 'groen'. De ligging van de groenbestemming loopt deels door in de bedrijfsbestemming, wat een efficiënt gebruik van het terrein in de weg staat. Het komt de benutting van de groenbestemming ook niet ten goede.

Bij de functieaanduiding 'loonwerkbedrijf' geldt een maximale milieucategorie 3.1.

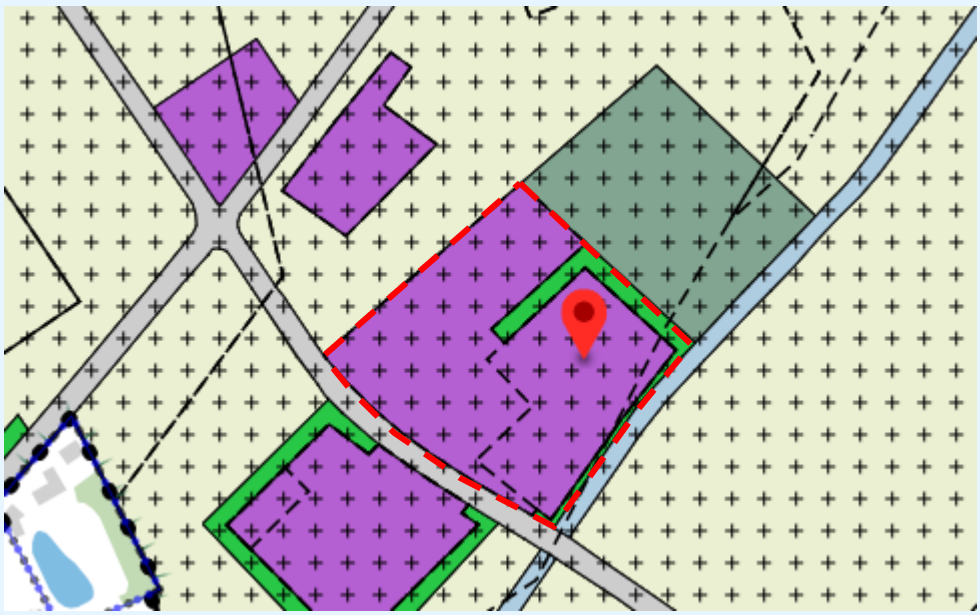

figuur 1: perceel KWB Mulder in het vigerende bestemmingsplan bron: Ruimtelijke plannen, Buitengebied 2012 geconsolideerd, 2020-07-24

Het bedrijf wil de volgende onderdelen wijzigen:

- In het vigerende bestemmingsplan is het oostelijke deel van het bedrijf aangeduid als ‘opslag’. Het bedrijf wil het gebied met de functieaanduiding ‘opslag’ aanpassen (niet verruimen), zodat langs de noordwest- en noordoostzijde puin/zand kan worden opgeslagen. Op het zuidwestelijk deel van deze bestemming is een nieuw pand neergezet, waarmee een deel van de huidige bestemming ‘opslag’ niet kan worden benut.
- Om het oorspronkelijke opslagvlak ligt een strook ‘groen’. Door het efficiënter indelen van de inrichting wordt deze groenstrook ook verplaatst, zodat langs de noordoost/noordwestrand een groene afscherming van de inrichting wordt gecreëerd. De landschappelijke inpassing is hiermee ook gewaarborgd.
- Het bedrijf wil de mogelijkheid krijgen incidenteel (maximaal 12x per jaar) de puinbreker binnen de eigen inrichting te gebruiken.

In onderstaande figuur is de gewenste situatie weergegeven. De vorm van het opslagvlak is gewijzigd, evenals de groenstrook.

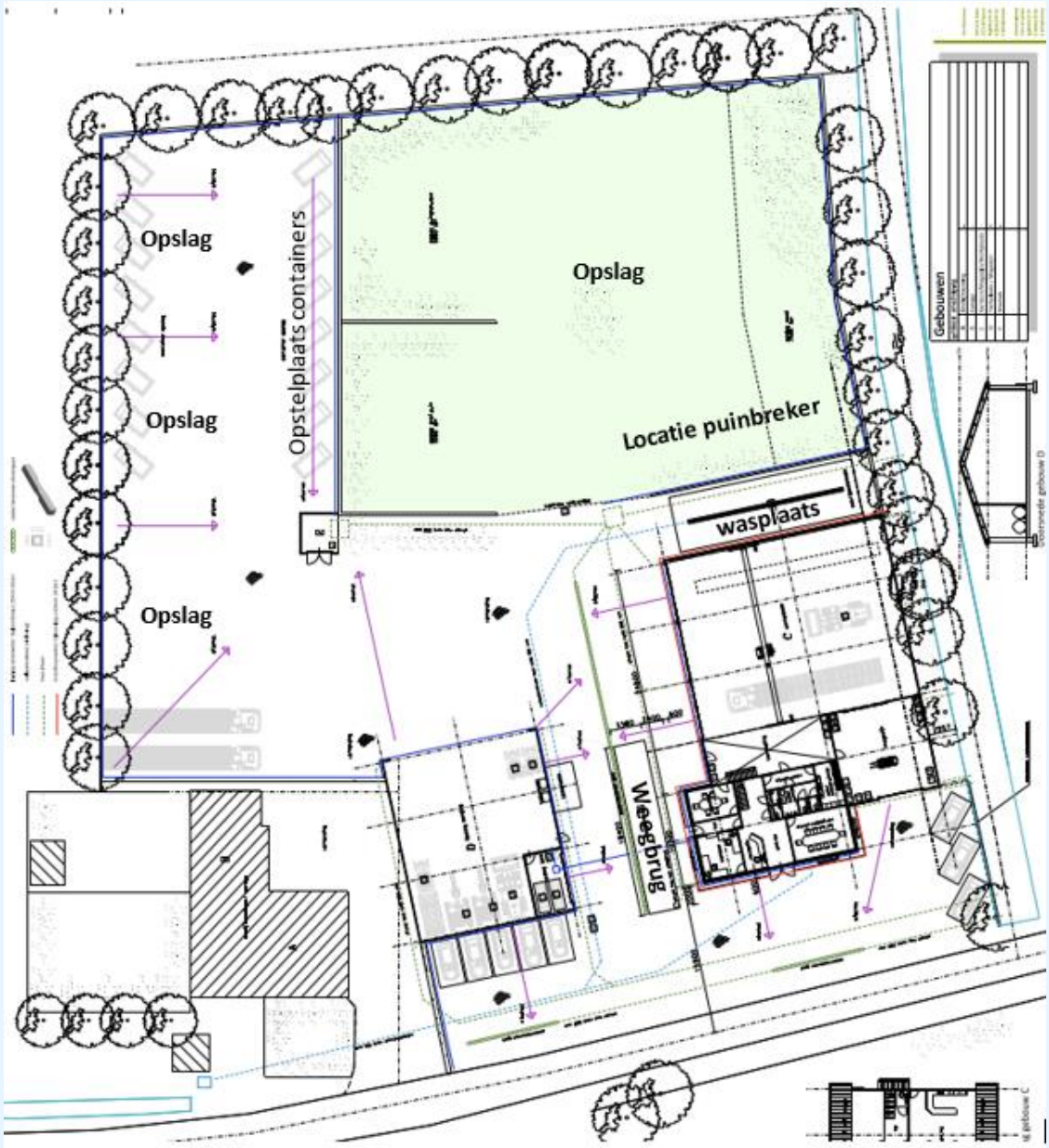

figuur 2: beoogde situatie

2. Toetsingskader

2.1 VNG-publicatie

De VNG-publicatie 'Bedrijven en Milieuzonering' editie maart 2009 is een algemeen geaccepteerd hulpmiddel in de ruimtelijke ordening. In de publicatie wordt voor een aantal milieuaspecten per milieucategorie een indicatieve afstand aangegeven die aangehouden wordt voor beoordeling bij ruimtelijke ontwikkelingen. Deze afstanden zijn van belang wanneer in de directe nabijheid van bedrijven geluidsgevoelige bestemmingen zoals woningen worden gerealiseerd. Binnen voorliggend onderzoek wordt aangesloten bij de beoordelingssystematiek van Bedrijven en milieuzonering.

In bijlage 5 van de VNG-publicatie wordt een stappenplan omschreven om de geluidhinder te beoordelen. Bij de beoordeling gaat het met name om de representatieve bedrijfssituatie van het bedrijf, daar die het woon- en leefklimaat voor omwonenden bepaalt. Dit beoordelingskader is niet gericht op zich incidenteel voordoende situaties, daar deze niet bepalend zijn voor het woon- en leefklimaat. Het bevoegd gezag kan hier in de beoordeling anders mee omgaan, bijvoorbeeld conform de Handreiking Industrielawaai en Vergunningverlening, waarin hier wel specifiek beleid voor wordt omschreven. In voorliggend rapport wordt voor de beoordeling vooralsnog de systematiek conform de VNG-publicatie gevolgd.

In stap 1 van de VNG-publicatie wordt onderzocht of er geluidsgevoelige bestemmingen binnen de richtafstand komen te liggen. In onderstaande tabel wordt een overzicht gegeven van de relevante richtafstanden. In het vigerende bestemmingsplan (Buitengebied 2012 geconsolideerd) is voor Mulder KWB de enkelbestemming 'bedrijf - landelijk' opgenomen, met specifieke aanduiding 'loonwerkbedrijf'. Deze activiteiten vallen voornamelijk onder categorie 3.1.

In het nieuwe bestemminsplan dat nu ter inzage ligt is expliciet het gebruik van de puinbreker verboden. Het bedrijf wil echter de mogelijkheid hebben om incidenteel (maximaal twaalf keer per jaar) een puinbreker in te zetten binnen haar eigen inrichting.

tabel 1: overzicht van bedrijfsactviteiten en de geldende richtafstanden voor de verschillende milieu categorieën conform de VNG-publicatie Bedrijven en milieuzonering.

Publicatie Bedrijven en Milieuzonering van de Vereniging van Nederlandse gemeenten							
SBI-code 2008	**Omschrijving**	**Afstanden rustige woonwijk, rustig buitengebied**				**Grootste afstand**	**Milieu categorie**
		Geur	Stof	Geluid	Gevaar	(m)	
016	Dienstverlening t.b.v. de landbouw: algemeen (o.a. loonbedrijven) b.v. >500 m^2	30	10	50	10	50 D	3.1
383202	Puinbrekerijen en -malerijen v.c. <100.000 t/j	30	100	300	10	300	4.2

Uit de bovenstaande tabel blijkt dat voor een milieucategorie 4.2 bedrijf voor geluid een richtafstand van 300 meter geldt, waar dat voor het vigerende bestemmingsplan slechts 50 meter is. Om aan te tonen dat de omliggende woningen geen hinder ondervinden ten gevolge van het incidenteel in werking zijn van het bedrijf met activiteiten conform milieucategorie 4.2, moet worden aangetoond dat op de richtafstand voor milieucategorie 3.1 bedrijven aan de streefwaarden voor geluid wordt voldaan.

k:\doc\ah\2018\014701\ah201801470 1r001.docx 06-08-2020

De dichtstbijzijnde woning ligt op circa 50 meter ten westen van de inrichtingsgrens. Hiermee wordt niet voldaan aan de richtafstand van de zwaardere milieucategorie. Akoestisch onderzoek is nodig.

In de VNG-publicatie worden streefwaarden geformuleerd voor het gebiedstype ‘rustige woonwijk, rustig buitengebied’. Daar het bedrijf in een landelijke omgeving ligt met verspreid liggende agrarische bedrijven en relatief rustige verkeerswegen is er geen sprake van ‘gemengd gebied’ ten aanzien van de normstelling. De gegeven richtafstanden zijn gebaseerd op het feit dat op die afstand wordt voldaan aan de streefwaarde. Ten aanzien van het aspect akoestiek gelden de volgende streefwaarden:

- 45 dB(A)-etmaalwaarde voor langtijdgemiddeld beoordelingsniveaus ($L_{Ar,LT}$).
- 65 dB(A)-etmaalwaarde voor maximale geluidniveaus (piekgeluiden L_{Amax}).
- 50 dB(A)-etmaalwaarde voor de indirecte hinder (L_{Aeq}).

Indien stap 2 niet toereikend is kan afgeweken worden van de bovengenoemde waarden tot onderstaande waarden (stap 3):

- 50 dB(A) langtijdgemiddeld beoordelingsniveau.
- 70 dB(A) maximaal (piekgeluiden) exclusief piekgeluiden door aan- en afrijden verkeer.
- 50 dB(A) als gevolg van verkeersaantrekkende werking.

Het bevoegd gezag moet dan echter motiveren waarom deze geluidsbelasting voor de betreffende situatie acceptabel wordt geacht. Hierbij moet gekeken worden naar cumulatie met de al aanwezige geluidsbronnen.

2.2 Vergunning

In de vigerende vergunning van het bedrijf is het onderstaande opgenomen inzake geluid.

6 GELUID

6.1 Algemeen
6.1.1
Het meten en berekenen van de geluidsniveaus en het beoordelen van de meetresultaten moet plaatsvinden overeenkomstig de Handleiding meten en rekenen Industrielawaai, uitgave 1999.

6.1.2
De geluidgrenswaarden in de voorschriften van dit hoofdstuk gelden in de dagperiode op een beoordelingshoogte van 1,5 m en in de avond- en nachtperiode op een beoordelingshoogte van 5 m boven het plaatselijke maaiveld.

6.2 Representatieve bedrijfssituatie
6.2.1
Het langtijdgemiddeld beoordelingsniveau LAr,LT veroorzaakt door de in de inrichting aanwezige toestellen en installaties, door de in de inrichting verrichte werkzaamheden of activiteiten, alsmede door het transportverkeer binnen de grenzen van de inrichting, mag op de dichtsbijgelegen gevel van een gevoelig object of op 50 meter van de grens van de inrichting (indien zich daarbinnen geen geluidgevoelige objecten aanwezig zijn) niet meer bedragen dan:

	LAr,LT [dB(A)]
Dag (07.00-19.00)	50
Avond (19.00-23.00)	45
Nacht (23.00-07.00)	40

6.2.2
Het maximale geluidniveau LAmax veroorzaakt door de in de inrichting aanwezige toestellen en installaties, door de in de inrichting verrichte werkzaamheden of activiteiten, alsmede door het transportverkeer binnen de grenzen van de inrichting, mag op de dichtstbijgelegen gevel van een gevoelig object of op 50 meter van de grens van de inrichting (indien zich daarbinnen geen geluidgevoelige objecten aanwezig zijn) niet meer bedragen dan:

	LAmax [dB(A)]
Dag (07.00-19.00)	70
Avond (19.00-23.00)	65
Nacht (23.00-07.00)	60

Uit: Omgevingsvergunning Mulder KWB Verhuur, Handel en Transport B.V. van 11 januari 2018

2.3 Te hanteren normstelling

Voor de normstelling wordt in principe aangesloten bij de beoordeling systematiek conform de VNG-publicatie Bedrijven en milieuzonering, uitgaande van een gebiedstypering ‘rustige woonwijk en rustig buitengebied’. Daarnaast wordt ook gekeken naar de opgenomen normstelling in de vigerende vergunning.

3. Bedrijfsvoering

De beschrijving van de representatieve bedrijfssituatie beperkt zich in het kader van dit onderzoek tot de voor de geluidsimmissie relevante bronnen en hun bedrijfsduur. Bij het vaststellen van de representatieve bedrijfssituatie wordt uitgegaan van een maatgevend etmaal. Dit is een etmaal waarin de inrichting in werking is in een situatie die regelmatig voorkomt of voor kan komen. Het etmaal wordt in de volgende drie beoordelingsperioden verdeeld:

- De dagperiode (7.00 – 19.00 uur).
- De avondperiode (19.00 – 23.00 uur).
- De nachtperiode (23.00 – 7.00 uur).

De dag-, avond- en nachtperiode worden hierbij afzonderlijk beoordeeld. De perioden hoeven dus niet tot één aansluitend etmaal te behoren. Een situatie die maximaal twaalf dagen per jaar plaatsvindt, maakt geen onderdeel uit van de representatieve bedrijfssituatie. Het betreft de zogenaamde incidentele bedrijfssituatie.

3.1 Indeling inrichting

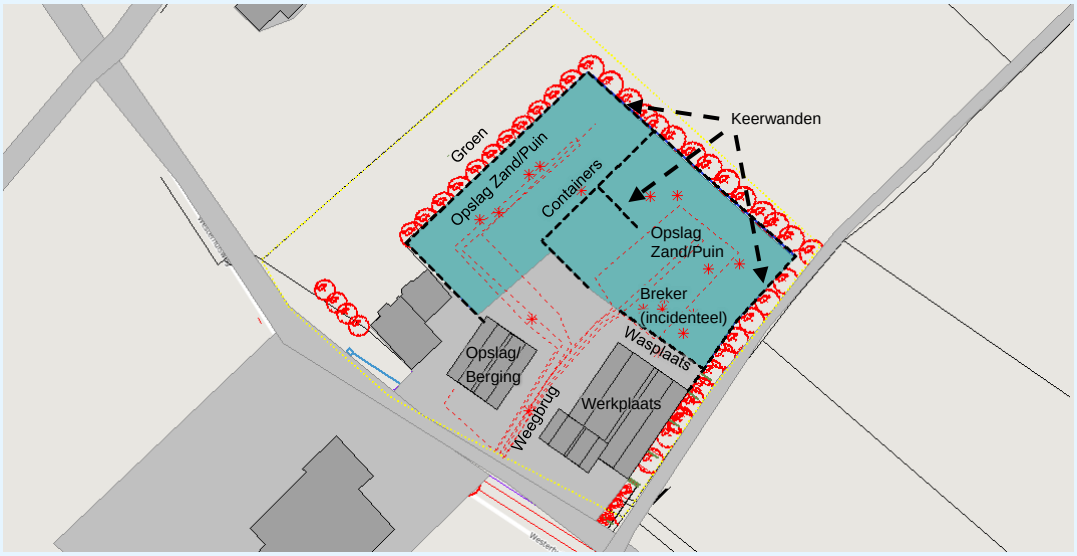

figuur 3: indeling inrichting Mulder KWB in de beoogde situatie

Het bedrijf ligt aan de Westerhuisweg 30 in Kootwijkerbroek. De bestaande locatie van het bedrijf is heringericht om de bedrijfsvoering te optimaliseren. De vorm van de opslag voor zand/puin en de groenstrook verandert hierbij en past niet meer binnen het hiervoor gereserveerde deel in het bestemmingsplan.

Het bedrijf beschikt over twee bedrijfsgebouwen. Eén voor de opslag en berging van machines en het andere gebouw voor kantoor, kantine, receptie, magazijn en een werkplaats. Tussen deze twee gebouwen ligt een weegbrug voor de registratie van de materialen die van en naar de inrichting worden vervoerd. Achter de bedrijfsgebouwen is een opslagplaats voor los gestort puin, grond, zand en granulaat. Verder zijn er diverse containers aanwezig waar producten in worden opgeslagen en is er een was- en spoelplaats voor voertuigen en materieel.

De meeste machines worden niet binnen de inrichting ingezet: het gebruik is extern, op projectlocatie bij de opdrachtgever. Wanneer de machines niet op locatie zijn, worden ze binnen de inrichting voornamelijk inpandig gestald.

In principe vinden de meeste werkzaamheden plaats tussen 07.00 en 19.00 uur in de dagperiode. Het kan voorkomen dat enkele vrachtwagens in de vroege ochtend (voor 7.00 uur) vertrekken, of in de avondperiode terugkeren.

3.2 Stationaire bronnen

Binnen de inrichting zijn geen akoestisch relevante installaties aanwezig.

- De hogedrukspuit staat inpandig opgesteld en geeft zelf geen relevante uitstraling. Het spuiten met de spuitlans wordt wel beschouwd.
- In de werkplaats wordt voornamelijk klein onderhoud aan eigen materieel uitgevoerd. Dit betreft beperkte sleutel-/slijp-/laswerkzaamheden, die maar een beperkt deel van de tijd in de werkplaats met gesloten deuren plaatsvinden. Gezien de opbouw van de hal, en het beperkte optreden van deze geluidsniveaus is de uitstraling van de werkplaats niet relevant en daarom niet meegenomen in het onderzoek.
- De weegbrug wordt gebruikt door vrachtwagens die goederen aan- en afvoeren. In principe staan de vrachtwagens uitgeschakeld tijdens het wegen. Voor het wegen op de weegbrug wordt één minuut stationair draaien per vrachtwagen meegenomen (30 seconde per weging).

3.3 Werktuigen (heftruck, shovel, kraan)

Binnen de inrichting worden een shovel en rupskraan ingezet om onder andere de vrachtwagens te laden. Hierbij wordt de shovel gedurende 4-5 uur in de dagperiode ingezet. De kraan wordt gedurende 2-3 uur gebruikt. Het laden van vrachtwagens zand, grind of puingranulaat zit verdisconteerd in het gehanteerde bronvermogen van de kraan en shovel. Verder is er een elektrische heftruck aanwezig die voornamelijk inpandig in het magazijn en de werkplaats wordt ingezet. Op een representatieve dag worden er drie containers gewisseld á 5 minuten per stuk.

3.4 Mobiele bronnen

Het bedrijf beschikt over eigen vrachtwagens waarmee grondstoffen worden aan-/afgevoerd, en waar materieel mee wordt verplaatst.
Op een drukke dag bezoeken 30 vrachtwagens de inrichting.

- De vrachtwagens worden geladen met de shovel of kraan.
- De vrachtwagens lossen door te kiepen. Het kiepen is vanwege de korte tijdsduur verdisconteerd in de rijbewegingen van de vrachtwagens, waarvoor een beperkte rijsnelheid van 5 km/uur is gehanteerd. In werkelijkheid rijden de vrachtwagens harder, circa 7-8 km/uur.
- Grote werktuigen (zoals puinbrekers) worden vervoerd op een dieplader. Het laden van de dieplader gebeurt in principe in de dagperiode.

Het kan voorkomen dat vrachtwagens in de vroege ochtend vertrekken of in het begin van de avond terugkeren. Hier worden enkele voertuigbewegingen voor meegenomen.
Verder kunnen maximaal tien personen-/bestelwagens met aanhanger kleine hoeveelheden puin/zand komen brengen/halen.

k:\doc\ah\2018\014701\ah201801470 1r001.docx 06-08-2020

3.5 Indirecte hinder

De Westerhuisweg ontsluit aan de westzijde op de Dwarsgraafsweg/Laageinderweg, die aansluit op de N801/ N310. De vrachtwagens nemen deze route bij vertrek van de inrichting. Aan de Westerhuisweg zijn geen woningen op het wegdeel naar deze kruising toe. Na het passeren van de kruising kan gesteld worden dat het verkeer is opgenomen in het heersende verkeersbeeld. Hiermee is geen sprake van relevante indirecte hinder en is dit verder niet onderzocht.

3.6 Incidentele bedrijfssituatie

Het bedrijf beschikt over een mobiele puinbreekinstallatie die vooral op projectlocaties wordt ingezet. Deze machine wordt in de eigen werkplaats incidenteel onderhouden. Na het uitvoeren van onderhoud wil het bedrijf de puinbreker kunnen beproeven om correcte werking te garanderen. Hierbij wordt het in de loop van tijd verzamelde puin binnen de inrichting verwerkt.
Het inzetten van de puinbreker vindt maximaal 12 maal per jaar plaats en is daarom te beschouwen als incidentele bedrijfssituatie. De puinbreekinstallatie is ten hoogste 8 uur in de dagperiode in gebruik. Verder worden een shovel en rupskraan ingezet om de machine te vullen en het gebroken materiaal (granulaat) af te voeren.

4. Geluidsbronnen

4.1 Geluidsbronvermogens

De gehanteerde geluidsbronvermogens van alle bronnen is gebaseerd op kengetallen, afkomstig uit de meetdatabank van Adviesbureau de Haan B.V. en aangeleverde fabrikantsgegevens het betreft:

- Puinbreker (Bron PB01 , Lw = 116 dB(A), gebaseerd op akoestisch rapport van de breker)
- Shovel (bron SH01-06, Lw=103 dB(A)
- Rupskraan (bron KR 01-06, Lw= 100 dB(A)
- Wisselen containers (002, Lw=103)
- Manoeuvreren werktuigen (004, Lw=103)
- Spuitlans van hogedrukspuit (001, Lw=98 dB(A))
- Vrachtwagen op weegbrug (003, 97 dB(A))
- Vrachtwagen op inrichting (VW01,02 Lw=103 dB(A))
- Personenwagens (PW01-03 Lw=89 dB(A))

Voor het vaststellen van de piekbronvermogens is gebruikgemaakt van een toeslag op de vastgestelde geluidsbronvermogen. De volgende toeslagen zijn hiervoor gehanteerd:

- 2 dB voor het spuiten met de hogedrukspuit.
- 6 dB voor de activiteit van de puinbreker.
- 5 dB voor de geluidspieken die worden veroorzaakt door optrekkende en manoeuvrerende vrachtwagens.
- 5 dB als gevolg van de inzet van de heftrucks, shovel en kraan.
- 9 dB als gevolg van het slaan van portieren bij personenwagens.

Een overzicht van de gehanteerde immissierelevante geluidsbronvermogens is ook opgenomen in bijlage 1.

4.2 Bedrijfsduurcorrecties

De correctieterm voor de bedrijfsduur (C_b) brengt in rekening dat de bron slechts gedurende een bepaalde tijd binnen de beoordelingsperiode in werking is. In tabel 2 zijn de gegevens ter bepaling van de bedrijfsduurcorrectieterm gegeven. In bijlage 1 zijn de bedrijfsduurcorrecties voor alle bronnen opgenomen.
De bedrijfsduurcorrectieterm voor de stationaire geluidsbronnen wordt als volgt berekend:

$$C_b = 10\log\frac{T_o.n}{T_b}$$

waarin:
T_o = beoordelingsperiode (in minuten).
T_b = bedrijfsduur (in minuten).
n = het aantal deelbronnen waar mogelijk de stationaire bron over is verdeeld.

De bedrijfsduurcorrectieterm voor de mobiele bronnen wordt als volgt berekend:

$$C_b = 10\log\frac{l.n}{N.T_o.v.1000}$$

waarin: l = de rijlengte (in meter).
n = het aantal voertuigen.
N = het aantal deelbronnen.
T_o = de beoordelingsperiode (in uur).
V = de rijsnelheid (in km/uur).

k:\doc\ah\2018\014701\ah201801470 1r001.docx 06-08-2020

4.3 Overzicht bronnentabel

In de onderstaande tabel 2 is een overzicht gegeven van alle bronnen in het rekenmodel in de representatieve bedrijfssituatie. Weergegeven zijn de gehanteerde bronvermogens en bedrijfstijden. De ligging van de geluidsbronnen is weergegeven in bijlage 1, net als de invoergegevens.

tabel 2: overzicht geluidsbronnen in de representatieve bedrijfssituatie (RBS)

Geluidsbron	bron	Lwr	LAmax	Bedrijfsduur per periode		
		dB(A)	dB(A)	Dagperiode 07.00-19.00 uur	Avondperiode 19.00-23.00 uur	Nachtperiode 23.00-07.00 uur
Representatieve bedrijfssituatie						
Stationaire bronnen						
Wasplaats (spuitlans)	001	98	+2	3 uur	--	--
Wisselen containers	002	103	+5	3*5 min	--	--
Weegbrug	003	97	+5	30*2 min	3 * 1 min	3*1 min
Shovel	SH01-05	103	+5	5 uur	--	--
Rupskraan	KR01-05	100	+4	3 uur	--	--
Manouvreren materieel bij dieplader	004	103	+5	15 min	--	--
Mobiele bronnen						
Vrachtwagens	VW01-03	103	+5	30 x (a+v)	3 x (aankomst)	3 x (vertrek)
Personenwagens	PW01,02	89	+9	8 x	8 x	8 x
Personenwagens met aanhanger	PW03	89	+9	10 x (a+v)	--	--
Incidentele bedrijfssituatie (bovenop RBS)						
Puinbreker	PB01	116	+6	8 uur	--	--
Shovel	SH06	103	+5	8 uur	--	--
Kraan	KR06	100	+4	8 uur	--	--

5. Overdrachtsberekeningen

De geluidsoverdracht van bronnen naar rekenpunten is berekend met behulp van het door DGMR ontwikkeld computerprogramma Geomilieu (Versie 4.30), dat is gebaseerd op de methode II.8 uit de Handleiding meten en rekenen Industrielawaai, 1999.
De geluidsoverdracht van een bron naar een punt wordt berekend met een driedimensionaal rekenmodel. Hierbij worden gebouwen en objecten van de inrichting en van de omgeving ingevoerd als blokken. In de berekening wordt met alle van de belang zijnde factoren rekening gehouden, zoals afstandsreductie, afscherming, bodem- en luchtdemping, alsmede de bedrijfstijden door middel van de bedrijfsduurcorrectie.

5.1 Rekenmodel

Voor het rekenmodel zijn de gebouwen van het bedrijf gebaseerd op de aangeleverde milieutekening. De gebouwen in de omgeving zijn gebaseerd op het BAG op hoogte.
De standaard bodemfactor van het rekenmodel is akoestisch absorberend, B_f=1. Akoestisch reflecterende gebieden, zoals erfverhardingen en wegen, zijn afzonderlijk gemodelleerd. De opslag voor zand en puin is half absorberend ingevoerd (B_f = 0,5) in verband met de aanwezigheid van akoestisch absorberende materialen (zand, grond, puin). Om de inrichting zijn keerwanden van 3 tot 4 meter hooggeplaatst.

5.2 Rekenpunten

Op de woningen in de omgeving zijn rekenpunten geplaatst met een rekenhoogte van 1,5 meter (dagperiode) en 5 meter (avond- en nachtperiode). Verder zijn in de bijlage een aantal referentiepunten op 50 en 100 meter van de grens van de inrichting meegenomen.

Onderstaande figuur geeft de ligging van de rekenpunten om het bedrijf weer.

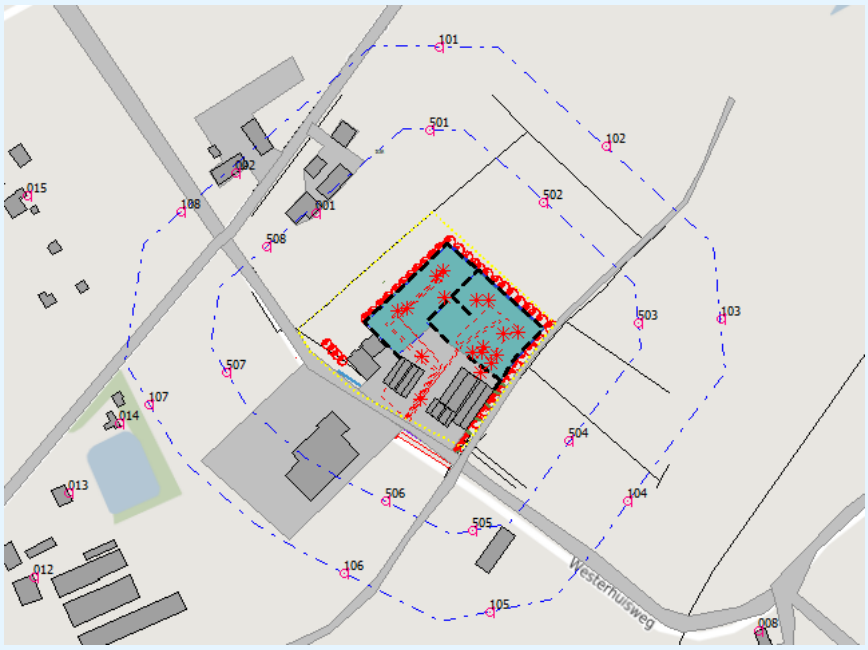

figuur 4: ligging rekenpunten

k:\doc\ah\2018\014701\ah201801470 1r001.docx 06-08-2020

5.3 Rekenresultaten

5.3.1 Langtijdgemiddeld beoordelingsniveaus $L_{Ar,LT}$

In onderstaande tabel zijn de rekenresultaten voor het langtijdgemiddeld beoordelingsniveau weergegeven. De rekenresultaten worden in eerste instantie getoetst aan de normstelling uit stap 2 van de VNG-publicatie. De rekenresultaten op alle punten zijn opgenomen in bijlage 3.

tabel 3: rekenresultaten langtijdgemiddeld geluidsniveaus

		LAr,LT in dB(A) gedurende dag-/avond-/nachtperiode dag 07.00-19.00 uur / avond 19.00-23.00 uur / nacht 23.00-07.00 uur		
Nummer	**Ligging**	**Berekend**	**Toetswaarde**	**Overschrijding**
RBS			Stap 2 VNG	
001	Dwarsgraafsweg 19/19A	40/28/25	45/40/35	-/-/-
002	Laageinderweg 55/55B	35/21/18	45/40/35	-/-/-
003	Dwarsgraafsweg 17	34/20/17	45/40/35	-/-/-
007	Westerhuisweg 19/19A	31/14/11	45/40/35	-/-/-
008	Westerhuiweg 27	33/18/15	45/40/35	-/-/-
014	Laageinderweg 59A	34/25/22	45/40/35	-/-/-
015	Laageinderweg 42	36/17/14	45/40/35	-/-/-
Incidentele bedrijfssituatie				
001	Dwarsgraafsweg 19/19A	54/--/--	45/40/35	9/-/-
002	Laageinderweg 55/55B	46/--/--	45/40/35	1/-/-
003	Dwarsgraafsweg 17	50/--/--	45/40/35	5/-/-
007	Westerhuisweg 19/19A	45/--/--	45/40/35	-/-/-
008	Westerhuiweg 27	45/--/--	45/40/35	-/-/-
014	Laageinderweg 59A	42/--/--	45/40/35	-/-/-
015	Laageinderweg 42	48/--/--	45/40/35	3/-/-

Uit de resultaten volgt dat in de representatieve bedrijfssituatie ruimschoots aan de normstelling uit stap 2 van de VNG-publicatie wordt voldaan.

Incidentele situatie (puinbreken)

In de incidentele bedrijfssituatie is sprake van geluidsniveaus tot 54 dB(A) in de dagperiode. In de avond- en nachtperiode is de breker niet actief.

Hiermee wordt niet voldaan aan de normstelling uit stap 2.
Hiervoor gaan we verder met stap 3 uit de VNG-publicatie. Hierin kan gemotiveerd worden afgeweken naar een normstelling van 50/45/40 dB(A) voor de dag-, avond- en nachtperiode. Op de meeste woningen wordt wel aan deze normstelling voldaan in de incidentele bedrijfssituatie. Op één woning is sprake van een overschrijding van deze normstelling.

De incidentele bedrijfssituatie betreft een situatie die maximaal 12 keer per jaar voorkomt en enkel in de dagperiode plaatsvindt. Een dergelijk beperkt voorkomende bedrijfssituatie is daarmee maar zeer beperkt van invloed op het dagelijks woon- en leefklimaat van omwonenden.

Het bedrijf heeft al mogelijke maatregelen getroffen om de geluidsbelasting zoveel mogelijk te beperken. Het breken wordt uitsluitend in de dagperiode gedaan. De locatie is voorzien van keerwanden van 3 tot 4 meter hoog. Hogere keerwanden zijn niet haalbaar/wenselijk. Maatregelen aan de bron zijn niet goed mogelijk omdat het een machine betreft die aan de stand der techniek voldoet.

5.3.2 Maximale geluidsniveaus (piekgeluiden) L_{Amax}

In onderstaande tabel volgt een overzicht van de maximale geluidsniveaus L_{Amax} in de representatieve en incidentele bedrijfssituatie. De rekenresultaten worden getoetst aan de waarden uit stap 2 van de VNG-publicatie. De rekenresultaten op alle beoordelingspunten zijn opgenomen in bijlage 4.

tabel 4: rekenresultaten maximale geluidsniveaus

		LAmax in dB(A) gedurende dag-/avond-/nachtperiode dag 07.00-19.00 uur / avond 19.00-23.00 uur / nacht 23.00-7.00 uur		
Nummer	**Ligging**	**Berekend**	**Toetswaarde**	**Overschrijding**
RBS				
001	Dwarsgraafsweg 19/19A	51/55/55	65/60/55	-/-/-
002	Laageinderweg 55/55B	50/51/51	65/60/55	-/-/-
003	Dwarsgraafsweg 17	45/45/45	65/60/55	-/-/-
007	Westerhuisweg 19/19A	42/40/40	65/60/55	-/-/-
008	Westerhuiweg 27	43/43/43	65/60/55	-/-/-
014	Laageinderweg 59A	47/50/50	65/60/55	-/-/-
015	Laageinderweg 42	44/44/44	65/60/55	-/-/-
Incidentele bedrijfssituatie				-/-/-
001	Dwarsgraafsweg 19/19A	62/55/55	65/60/55	-/-/-
002	Laageinderweg 55/55B	53/51/51	65/60/55	-/-/-
003	Dwarsgraafsweg 17	58/45/45	65/60/55	-/-/-
007	Westerhuisweg 19/19A	44/40/40	65/60/55	-/-/-
008	Westerhuiweg 27	53/43/43	65/60/55	-/-/-
014	Laageinderweg 59A	48/50/50	65/60/55	-/-/-
015	Laageinderweg 42	55/44/44	65/60/55	-/-/-

Uit de rekenresultaten volgt dat voor de representatieve en de incidentele bedrijfssituatie in de dag-, avond- en nachtperiode op alle woningen in de omgeving wordt voldaan aan de normstelling.

6. Conclusie

In opdracht van Van Westreenen heeft Adviesbureau de Haan B.V. een akoestisch onderzoek uitgevoerd voor Mulder KWB Verhuur, Handel en Transport BV in Kootwijkerbroek. Het bedrijf wil incidenteel kunnen puinbreken binnen de inrichting, zoals in het verleden ook altijd is gebeurd. Het nieuwe bestemmingsplan dat ter inzage ligt biedt deze mogelijkheid niet (meer) en ook de huidige vergunning voorziet hier niet in. Omdat er daarnaast een aantal zaken zijn gewijzigd binnen de inrichting, inclusief de locatie voor opslag van materialen is de akoestische situatie opnieuw onderzocht. Het onderzoek dient als onderbouwing voor het wijzigen van de vergunning en het bestemmingsplan.

Voor de beoordeling van het woon- en leefklimaat is gebruikgemaakt van het stappenplan uit de VNG-publicatie 'bedrijven en milieuzonering'.

Representatieve bedrijfssituatie (RBS)
Uit het onderzoek volgt dat de maatgevende woning op circa 50 meter van de inrichtingsgrens ligt. Hiermee wordt niet voldaan aan de richtafstand uit stap 1.
Uit het akoestisch onderzoek volgt dat in de representatieve bedrijfssituatie voor het langtijd-gemiddeld beoordelingsniveau $L_{Ar,LT}$ wordt voldaan aan de normstelling voor stap 2. Voor het maximale geluidsniveau L_{Amax} wordt eveneens voldaan aan de normstelling.

Incidentele bedrijfssituatie, breken van puin
Voor de incidentele bedrijfssituatie, het puinbreken dat maximaal twaalf maal per jaar in de dagperiode plaatsvindt, wordt niet voldaan aan de normstelling uit stap 2, maar wel voldaan aan de normstelling uit stap 3, waar gemotiveerd naar kan worden afgeweken. Het breken van puin is noodzakelijk om de aangeleverde puin door met name particulieren en aannemers uit de omgeving te kunnen verwerken. Hierbij overwegen we dat het bedrijf al de nodige schermmaatregelen heeft getroffen en dat het een machine betreft die aan de stand der techniek voldoet. Organisatorisch wordt deze activiteit beperkt tot maximaal twaalf dagen per jaar in de dagperiode.

Voor een activiteit die slechts 12 dagen per jaar plaatsvindt, heeft de gemeente de mogelijkheid maatwerk te leveren.

Hiermee is deze incidentele bedrijfssituatie toch in te passen binnen de kaders voor een aanvaardbaar woon- en leefklimaat voor het aspect akoestiek.

[redacted]

Adviesbureau de Haan B.V.

Bijlage 1

Titel	Geluidsbrongegevens

Mobiele bron
Puntbronnen
Bodemgebieden, Thema: Bodemfactor
0.5
Overig
Gebouwen
Schermen
Bedrijven
0 m
40 m
schaal = 1 : 1000
461000
460900
175200
175300
KR05
SH05
VW02
002
SH02
KR02
SH01
KR01
PW03
VW03
KR03
SH03
SH06
KR06
PB01
KR04
004
SH04
001
003
PW01
VW01
PW02

Model: IBS/RBS LArLT
Groep: (hoofdgroep)
Lijst van Puntbronnen, voor rekenmethode Industrielawaai - IL

Naam	Groep	Omschr.	X	Y	Maaiveld	Hoogte	Type	Richt.	Hoek	Cb(D)	Cb(A)	Cb(N)	Lw 31	Lw 63	Lw 125	Lw 250	Lw 500
KR01	RBS	Kraan werkzaamheden	175261.27	460986.02	0.00	1.00	Normale puntbron	0.00	360.00	13.01	--	--	33.80	72.90	79.00	91.20	94.50
KR02	RBS	Kraan werkzaamheden	175310.92	460990.89	0.00	1.00	Normale puntbron	0.00	360.00	13.01	--	--	33.80	72.90	79.00	91.20	94.50
KR03	RBS	Kraan werkzaamheden	175319.51	460970.34	0.00	1.00	Normale puntbron	0.00	360.00	13.01	--	--	33.80	72.90	79.00	91.20	94.50
KR04	RBS	Kraan werkzaamheden	175315.38	460957.79	0.00	1.00	Normale puntbron	0.00	360.00	13.01	--	--	33.80	72.90	79.00	91.20	94.50
KR05	RBS	Kraan werkzaamheden	175282.94	461008.49	0.00	1.00	Normale puntbron	0.00	360.00	13.01	--	--	33.80	72.90	79.00	91.20	94.50
KR06	IBS	Kraan werkzaamheden bij breker	175301.35	460959.37	0.00	1.00	Normale puntbron	0.00	360.00	1.76	--	--	33.80	72.90	79.00	91.20	94.50
PB01	IBS	Puinbreker	175306.78	460959.35	0.00	2.00	Normale puntbron	0.00	360.00	1.76	--	--	78.73	96.88	108.26	106.03	109.03
SH01	RBS	Shovel werkzaamheden	175255.88	460984.00	0.00	1.00	Normale puntbron	0.00	360.00	10.79	--	--	64.80	86.90	95.10	93.00	95.10
SH02	RBS	Shovel werkzaamheden	175303.34	460990.56	0.00	1.00	Normale puntbron	0.00	360.00	10.79	--	--	64.80	86.90	95.10	93.00	95.10
SH03	RBS	Shovel werkzaamheden	175328.10	460971.69	0.00	1.00	Normale puntbron	0.00	360.00	10.79	--	--	64.80	86.90	95.10	93.00	95.10
SH04	RBS	Shovel werkzaamheden	175312.61	460952.66	0.00	1.00	Normale puntbron	0.00	360.00	10.79	--	--	64.80	86.90	95.10	93.00	95.10
SH05	RBS	Shovel werkzaamheden	175279.15	461005.58	0.00	1.00	Normale puntbron	0.00	360.00	10.79	--	--	64.80	86.90	95.10	93.00	95.10
SH06	IBS	Shovel werkzaamheden bij breker	175307.32	460962.29	0.00	1.00	Normale puntbron	0.00	360.00	1.76	--	--	64.80	86.90	95.10	93.00	95.10
001	RBS	Spuiten op wasplaats	175305.61	460947.16	0.00	1.00	Normale puntbron	0.00	360.00	6.02	--	--	38.00	50.00	74.00	84.00	92.00
002	RBS	Wisselen containers	175283.95	460992.16	0.00	1.00	Normale puntbron	0.00	360.00	16.81	--	--	63.30	74.40	79.90	85.50	99.40
003	RBS	Vrachtwagen op weegbrug	175269.48	460931.09	0.00	1.00	Normale puntbron	0.00	360.00	10.79	16.83	19.84	69.00	75.30	75.20	81.90	89.60
004	RBS	Manoeuvreren werktuigen	175270.33	460956.53	0.00	1.00	Normale puntbron	0.00	360.00	16.81	--	--	67.60	80.60	86.60	90.60	94.60

Model: IBS/RBS LArLT
Groep: (hoofdgroep)
Lijst van Puntbronnen, voor rekenmethode Industrielawaai - IL

Naam	Lw 1k	Lw 2k	Lw 4k	Lw 8k	Lw Totaal	Red 31	Red 63	Red 125	Red 250	Red 500	Red 1k	Red 2k	Red 4k	Red 8k	Lwr 31	Lwr 63	Lwr 125	Lwr 250	Lwr 500	Lwr 1k	Lwr 2k
KR01	96.80	91.40	82.50	71.00	100.25	0.00	0.00	0.00	0.00	0.00	0.00	0.00	0.00	0.00	33.80	72.90	79.00	91.20	94.50	96.80	91.40
KR02	96.80	91.40	82.50	71.00	100.25	0.00	0.00	0.00	0.00	0.00	0.00	0.00	0.00	0.00	33.80	72.90	79.00	91.20	94.50	96.80	91.40
KR03	96.80	91.40	82.50	71.00	100.25	0.00	0.00	0.00	0.00	0.00	0.00	0.00	0.00	0.00	33.80	72.90	79.00	91.20	94.50	96.80	91.40
KR04	96.80	91.40	82.50	71.00	100.25	0.00	0.00	0.00	0.00	0.00	0.00	0.00	0.00	0.00	33.80	72.90	79.00	91.20	94.50	96.80	91.40
KR05	96.80	91.40	82.50	71.00	100.25	0.00	0.00	0.00	0.00	0.00	0.00	0.00	0.00	0.00	33.80	72.90	79.00	91.20	94.50	96.80	91.40
KR06	96.80	91.40	82.50	71.00	100.25	0.00	0.00	0.00	0.00	0.00	0.00	0.00	0.00	0.00	33.80	72.90	79.00	91.20	94.50	96.80	91.40
PB01	108.47	107.94	104.22	98.12	115.53	0.00	0.00	0.00	0.00	0.00	0.00	0.00	0.00	0.00	78.73	96.88	108.26	106.03	109.03	108.47	107.94
SH01	96.80	95.10	90.20	81.60	102.59	0.00	0.00	0.00	0.00	0.00	0.00	0.00	0.00	0.00	64.80	86.90	95.10	93.00	95.10	96.80	95.10
SH02	96.80	95.10	90.20	81.60	102.59	0.00	0.00	0.00	0.00	0.00	0.00	0.00	0.00	0.00	64.80	86.90	95.10	93.00	95.10	96.80	95.10
SH03	96.80	95.10	90.20	81.60	102.59	0.00	0.00	0.00	0.00	0.00	0.00	0.00	0.00	0.00	64.80	86.90	95.10	93.00	95.10	96.80	95.10
SH04	96.80	95.10	90.20	81.60	102.59	0.00	0.00	0.00	0.00	0.00	0.00	0.00	0.00	0.00	64.80	86.90	95.10	93.00	95.10	96.80	95.10
SH05	96.80	95.10	90.20	81.60	102.59	0.00	0.00	0.00	0.00	0.00	0.00	0.00	0.00	0.00	64.80	86.90	95.10	93.00	95.10	96.80	95.10
SH06	96.80	95.10	90.20	81.60	102.59	0.00	0.00	0.00	0.00	0.00	0.00	0.00	0.00	0.00	64.80	86.90	95.10	93.00	95.10	96.80	95.10
001	92.00	90.00	92.00	89.00	98.34	0.00	0.00	0.00	0.00	0.00	0.00	0.00	0.00	0.00	38.00	50.00	74.00	84.00	92.00	92.00	90.00
002	97.80	95.20	88.00	78.20	102.84	0.00	0.00	0.00	0.00	0.00	0.00	0.00	0.00	0.00	63.30	74.40	79.90	85.50	99.40	97.80	95.20
003	93.90	90.20	85.10	77.10	97.01	0.00	0.00	0.00	0.00	0.00	0.00	0.00	0.00	0.00	69.00	75.30	75.20	81.90	89.60	93.90	90.20
004	98.60	96.60	89.60	85.60	102.48	0.00	0.00	0.00	0.00	0.00	0.00	0.00	0.00	0.00	67.60	80.60	86.60	90.60	94.60	98.60	96.60

Model: IBS/RBS LArLT
Groep: (hoofdgroep)
Lijst van Puntbronnen, voor rekenmethode Industrielawaai - IL

Naam	Lwr 4k	Lwr 8k	Lwr Totaal
KR01	82.50	71.00	100.25
KR02	82.50	71.00	100.25
KR03	82.50	71.00	100.25
KR04	82.50	71.00	100.25
KR05	82.50	71.00	100.25
KR06	82.50	71.00	100.25
PB01	104.22	98.12	115.53
SH01	90.20	81.60	102.59
SH02	90.20	81.60	102.59
SH03	90.20	81.60	102.59
SH04	90.20	81.60	102.59
SH05	90.20	81.60	102.59
SH06	90.20	81.60	102.59
001	92.00	89.00	98.34
002	88.00	78.20	102.84
003	85.10	77.10	97.01
004	89.60	85.60	102.48

Model: IBS/RBS LArLT
Groep: (hoofdgroep)
Lijst van Mobiele bron, voor rekenmethode Industrielawaai - IL

Naam	Omschr.	X-1	Y-1	X-n	Y-n	ISO_H	Hdef.	Aantal(D)	Aantal(A)	Aantal(N)	Gem.snelheid	Max.afst.	Lw 31	Lw 63
PW01	Personenwagens personeel	175248.60	460936.99	175260.39	460919.47	1.00	Relatief	5	5	5	10	25.00	59.80	71.60
PW02	Personenwagens personeel	175260.39	460919.47	175292.87	460910.89	1.00	Relatief	3	3	3	10	25.00	59.80	71.60
PW03	Personenwagens met aanhanger	175262.75	460918.29	175261.90	460918.80	1.00	Relatief	10	--	--	10	25.00	59.80	71.60
VW01	Vrachtwagens aan/afvoer zand, puin etc	175310.43	460955.54	175284.39	461008.06	1.00	Relatief	25	--	--	10	25.00	69.00	78.00
VW02	Vrachtwagens materieel/containers	175260.05	460919.81	175260.39	460919.47	1.00	Relatief	5	--	--	10	25.00	69.00	78.00
VW03	Vrachtwagen vertrek/aankomst (a/n)	175261.39	460919.27	175288.39	461010.84	1.00	Relatief	--	3	3	10	25.00	69.00	78.00

Model: IBS/RBS LArLT
Groep: (hoofdgroep)
Lijst van Mobiele bron, voor rekenmethode Industrielawaai - IL

Naam	Lw 125	Lw 250	Lw 500	Lw 1k	Lw 2k	Lw 4k	Lw 8k	Lw Totaal	Red 31	Red 63	Red 125	Red 250	Red 500	Red 1k	Red 2k	Red 4k	Red 8k	Lwr 31	Lwr 63	Lwr 125	Lwr 250
PW01	79.50	78.60	82.80	83.50	82.60	78.00	70.00	89.28	0.00	0.00	0.00	0.00	0.00	0.00	0.00	0.00	0.00	59.80	71.60	79.50	78.60
PW02	79.50	78.60	82.80	83.50	82.60	78.00	70.00	89.28	0.00	0.00	0.00	0.00	0.00	0.00	0.00	0.00	0.00	59.80	71.60	79.50	78.60
PW03	79.50	78.60	82.80	83.50	82.60	78.00	70.00	89.28	0.00	0.00	0.00	0.00	0.00	0.00	0.00	0.00	0.00	59.80	71.60	79.50	78.60
VW01	83.00	92.00	100.00	98.00	91.00	84.00	87.00	103.05	0.00	0.00	0.00	0.00	0.00	0.00	0.00	0.00	0.00	69.00	78.00	83.00	92.00
VW02	83.00	92.00	100.00	98.00	91.00	84.00	87.00	103.05	0.00	0.00	0.00	0.00	0.00	0.00	0.00	0.00	0.00	69.00	78.00	83.00	92.00
VW03	83.00	92.00	100.00	98.00	91.00	84.00	87.00	103.05	0.00	0.00	0.00	0.00	0.00	0.00	0.00	0.00	0.00	69.00	78.00	83.00	92.00

Model: IBS/RBS LArLT
Groep: (hoofdgroep)
Lijst van Mobiele bron, voor rekenmethode Industrielawaai - IL

Naam	Lwr 500	Lwr 1k	Lwr 2k	Lwr 4k	Lwr 8k	Lwr Totaal	Groep
PW01	82.80	83.50	82.60	78.00	70.00	89.28	RBS
PW02	82.80	83.50	82.60	78.00	70.00	89.28	RBS
PW03	82.80	83.50	82.60	78.00	70.00	89.28	RBS
VW01	100.00	98.00	91.00	84.00	87.00	103.05	RBS
VW02	100.00	98.00	91.00	84.00	87.00	103.05	RBS
VW03	100.00	98.00	91.00	84.00	87.00	103.05	RBS

Model: IBS/ RBS LAmax
Groep: (hoofdgroep)
Lijst van Puntbronnen, voor rekenmethode Industrielawaai - IL

Naam	Groep	Omschr.	X	Y	Maaiveld	Hoogte	Type	Richt.	Hoek	Cb(D)	Cb(A)	Cb(N)	Lw 31	Lw 63	Lw 125	Lw 250	Lw 500
KR01	RBS	Kraan werkzaamheden	175261.27	460986.02	0.00	1.00	Normale puntbron	0.00	360.00	13.01	--	--	33.80	72.90	79.00	91.20	94.50
KR02	RBS	Kraan werkzaamheden	175310.92	460990.89	0.00	1.00	Normale puntbron	0.00	360.00	13.01	--	--	33.80	72.90	79.00	91.20	94.50
KR03	RBS	Kraan werkzaamheden	175319.51	460970.34	0.00	1.00	Normale puntbron	0.00	360.00	13.01	--	--	33.80	72.90	79.00	91.20	94.50
KR04	RBS	Kraan werkzaamheden	175315.38	460957.79	0.00	1.00	Normale puntbron	0.00	360.00	13.01	--	--	33.80	72.90	79.00	91.20	94.50
KR05	RBS	Kraan werkzaamheden	175282.94	461008.49	0.00	1.00	Normale puntbron	0.00	360.00	13.01	--	--	33.80	72.90	79.00	91.20	94.50
KR06	IBS	Kraan werkzaamheden bij breker	175301.35	460959.37	0.00	1.00	Normale puntbron	0.00	360.00	1.76	--	--	33.80	72.90	79.00	91.20	94.50
PB01	IBS	Puinbreker	175306.78	460959.35	0.00	2.00	Normale puntbron	0.00	360.00	1.76	--	--	78.73	96.88	108.26	106.03	109.03
SH01	RBS	Shovel werkzaamheden	175255.88	460984.00	0.00	1.00	Normale puntbron	0.00	360.00	10.79	--	--	64.80	86.90	95.10	93.00	95.10
SH02	RBS	Shovel werkzaamheden	175303.34	460990.56	0.00	1.00	Normale puntbron	0.00	360.00	10.79	--	--	64.80	86.90	95.10	93.00	95.10
SH03	RBS	Shovel werkzaamheden	175328.10	460971.69	0.00	1.00	Normale puntbron	0.00	360.00	10.79	--	--	64.80	86.90	95.10	93.00	95.10
SH04	RBS	Shovel werkzaamheden	175312.61	460952.66	0.00	1.00	Normale puntbron	0.00	360.00	10.79	--	--	64.80	86.90	95.10	93.00	95.10
SH05	RBS	Shovel werkzaamheden	175279.15	461005.58	0.00	1.00	Normale puntbron	0.00	360.00	10.79	--	--	64.80	86.90	95.10	93.00	95.10
SH06	IBS	Shovel werkzaamheden bij breker	175307.32	460962.29	0.00	1.00	Normale puntbron	0.00	360.00	1.76	--	--	64.80	86.90	95.10	93.00	95.10
001	RBS	Spuiten op wasplaats	175305.61	460947.16	0.00	1.00	Normale puntbron	0.00	360.00	6.02	--	--	38.00	50.00	74.00	84.00	92.00
002	RBS	Wisselen containers	175283.95	460992.16	0.00	1.00	Normale puntbron	0.00	360.00	16.81	--	--	63.30	74.40	79.90	85.50	99.40
003	RBS	Vrachtwagen op weegbrug	175269.48	460931.09	0.00	1.00	Normale puntbron	0.00	360.00	10.79	16.83	19.84	69.00	75.30	75.20	81.90	89.60
004	RBS	Manoeuvreren werktuigen	175270.33	460956.53	0.00	1.00	Normale puntbron	0.00	360.00	16.81	--	--	67.60	80.60	86.60	90.60	94.60

Model: IBS/ RBS LAmax
Groep: (hoofdgroep)
Lijst van Puntbronnen, voor rekenmethode Industrielawaai - IL

Naam	Lw 1k	Lw 2k	Lw 4k	Lw 8k	Lw Totaal	Red 31	Red 63	Red 125	Red 250	Red 500	Red 1k	Red 2k	Red 4k	Red 8k	Lwr 31	Lwr 63	Lwr 125	Lwr 250	Lwr 500	Lwr 1k	Lwr 2k
KR01	96.80	91.40	82.50	71.00	100.25	-4.00	-4.00	-4.00	-4.00	-4.00	-4.00	-4.00	-4.00	-4.00	37.80	76.90	83.00	95.20	98.50	100.80	95.40
KR02	96.80	91.40	82.50	71.00	100.25	-4.00	-4.00	-4.00	-4.00	-4.00	-4.00	-4.00	-4.00	-4.00	37.80	76.90	83.00	95.20	98.50	100.80	95.40
KR03	96.80	91.40	82.50	71.00	100.25	-4.00	-4.00	-4.00	-4.00	-4.00	-4.00	-4.00	-4.00	-4.00	37.80	76.90	83.00	95.20	98.50	100.80	95.40
KR04	96.80	91.40	82.50	71.00	100.25	-4.00	-4.00	-4.00	-4.00	-4.00	-4.00	-4.00	-4.00	-4.00	37.80	76.90	83.00	95.20	98.50	100.80	95.40
KR05	96.80	91.40	82.50	71.00	100.25	-4.00	-4.00	-4.00	-4.00	-4.00	-4.00	-4.00	-4.00	-4.00	37.80	76.90	83.00	95.20	98.50	100.80	95.40
KR06	96.80	91.40	82.50	71.00	100.25	-4.00	-4.00	-4.00	-4.00	-4.00	-4.00	-4.00	-4.00	-4.00	37.80	76.90	83.00	95.20	98.50	100.80	95.40
PB01	108.47	107.94	104.22	98.12	115.53	-6.00	-6.00	-6.00	-6.00	-6.00	-6.00	-6.00	-6.00	-6.00	84.73	102.88	114.26	112.03	115.03	114.47	113.94
SH01	96.80	95.10	90.20	81.60	102.59	-5.00	-5.00	-5.00	-5.00	-5.00	-5.00	-5.00	-5.00	-5.00	69.80	91.90	100.10	98.00	100.10	101.80	100.10
SH02	96.80	95.10	90.20	81.60	102.59	-5.00	-5.00	-5.00	-5.00	-5.00	-5.00	-5.00	-5.00	-5.00	69.80	91.90	100.10	98.00	100.10	101.80	100.10
SH03	96.80	95.10	90.20	81.60	102.59	-5.00	-5.00	-5.00	-5.00	-5.00	-5.00	-5.00	-5.00	-5.00	69.80	91.90	100.10	98.00	100.10	101.80	100.10
SH04	96.80	95.10	90.20	81.60	102.59	-5.00	-5.00	-5.00	-5.00	-5.00	-5.00	-5.00	-5.00	-5.00	69.80	91.90	100.10	98.00	100.10	101.80	100.10
SH05	96.80	95.10	90.20	81.60	102.59	-5.00	-5.00	-5.00	-5.00	-5.00	-5.00	-5.00	-5.00	-5.00	69.80	91.90	100.10	98.00	100.10	101.80	100.10
SH06	96.80	95.10	90.20	81.60	102.59	-5.00	-5.00	-5.00	-5.00	-5.00	-5.00	-5.00	-5.00	-5.00	69.80	91.90	100.10	98.00	100.10	101.80	100.10
001	92.00	90.00	92.00	89.00	98.34	-2.00	-2.00	-2.00	-2.00	-2.00	-2.00	-2.00	-2.00	-2.00	40.00	52.00	76.00	86.00	94.00	94.00	92.00
002	97.80	95.20	88.00	78.20	102.84	-5.00	-5.00	-5.00	-5.00	-5.00	-5.00	-5.00	-5.00	-5.00	68.30	79.40	84.90	90.50	104.40	102.80	100.20
003	93.90	90.20	85.10	77.10	97.01	-5.00	-5.00	-5.00	-5.00	-5.00	-5.00	-5.00	-5.00	-5.00	74.00	80.30	80.20	86.90	94.60	98.90	95.20
004	98.60	96.60	89.60	85.60	102.48	-5.00	-5.00	-5.00	-5.00	-5.00	-5.00	-5.00	-5.00	-5.00	72.60	85.60	91.60	95.60	99.60	103.60	101.60

Model: IBS/ RBS LAmax
Groep: (hoofdgroep)
Lijst van Puntbronnen, voor rekenmethode Industrielawaai - IL

Naam	Lwr 4k	Lwr 8k	Lwr Totaal
KR01	86.50	75.00	104.25
KR02	86.50	75.00	104.25
KR03	86.50	75.00	104.25
KR04	86.50	75.00	104.25
KR05	86.50	75.00	104.25
KR06	86.50	75.00	104.25
PB01	110.22	104.12	121.53
SH01	95.20	86.60	107.59
SH02	95.20	86.60	107.59
SH03	95.20	86.60	107.59
SH04	95.20	86.60	107.59
SH05	95.20	86.60	107.59
SH06	95.20	86.60	107.59
001	94.00	91.00	100.34
002	93.00	83.20	107.84
003	90.10	82.10	102.01
004	94.60	90.60	107.48

Model: IBS/ RBS LAmax
Groep: (hoofdgroep)
Lijst van Puntbronnen, voor rekenmethode Industrielawaai - IL

Naam	Groep	Omschr.	X	Y	Maaiveld	Hoogte	Type	Richt.	Hoek	Cb(D)	Cb(A)	Cb(N)	Lw 31	Lw 63	Lw 125	Lw 250	Lw 500
KR01	RBS	Kraan werkzaamheden	175261.27	460986.02	0.00	1.00	Normale puntbron	0.00	360.00	13.01	--	--	33.80	72.90	79.00	91.20	94.50
KR02	RBS	Kraan werkzaamheden	175310.92	460990.89	0.00	1.00	Normale puntbron	0.00	360.00	13.01	--	--	33.80	72.90	79.00	91.20	94.50
KR03	RBS	Kraan werkzaamheden	175319.51	460970.34	0.00	1.00	Normale puntbron	0.00	360.00	13.01	--	--	33.80	72.90	79.00	91.20	94.50
KR04	RBS	Kraan werkzaamheden	175315.38	460957.79	0.00	1.00	Normale puntbron	0.00	360.00	13.01	--	--	33.80	72.90	79.00	91.20	94.50
KR05	RBS	Kraan werkzaamheden	175282.94	461008.49	0.00	1.00	Normale puntbron	0.00	360.00	13.01	--	--	33.80	72.90	79.00	91.20	94.50
KR06	IBS	Kraan werkzaamheden bij breker	175301.35	460959.37	0.00	1.00	Normale puntbron	0.00	360.00	1.76	--	--	33.80	72.90	79.00	91.20	94.50
PB01	IBS	Puinbreker	175306.78	460959.35	0.00	2.00	Normale puntbron	0.00	360.00	1.76	--	--	78.73	96.88	108.26	106.03	109.03
SH01	RBS	Shovel werkzaamheden	175255.88	460984.00	0.00	1.00	Normale puntbron	0.00	360.00	10.79	--	--	64.80	86.90	95.10	93.00	95.10
SH02	RBS	Shovel werkzaamheden	175303.34	460990.56	0.00	1.00	Normale puntbron	0.00	360.00	10.79	--	--	64.80	86.90	95.10	93.00	95.10
SH03	RBS	Shovel werkzaamheden	175328.10	460971.69	0.00	1.00	Normale puntbron	0.00	360.00	10.79	--	--	64.80	86.90	95.10	93.00	95.10
SH04	RBS	Shovel werkzaamheden	175312.61	460952.66	0.00	1.00	Normale puntbron	0.00	360.00	10.79	--	--	64.80	86.90	95.10	93.00	95.10
SH05	RBS	Shovel werkzaamheden	175279.15	461005.58	0.00	1.00	Normale puntbron	0.00	360.00	10.79	--	--	64.80	86.90	95.10	93.00	95.10
SH06	IBS	Shovel werkzaamheden bij breker	175307.32	460962.29	0.00	1.00	Normale puntbron	0.00	360.00	1.76	--	--	64.80	86.90	95.10	93.00	95.10
001	RBS	Spuiten op wasplaats	175305.61	460947.16	0.00	1.00	Normale puntbron	0.00	360.00	6.02	--	--	38.00	50.00	74.00	84.00	92.00
002	RBS	Wisselen containers	175283.95	460992.16	0.00	1.00	Normale puntbron	0.00	360.00	16.81	--	--	63.30	74.40	79.90	85.50	99.40
003	RBS	Vrachtwagen op weegbrug	175269.48	460931.09	0.00	1.00	Normale puntbron	0.00	360.00	10.79	16.83	19.84	69.00	75.30	75.20	81.90	89.60
004	RBS	Manoeuvreren werktuigen	175270.33	460956.53	0.00	1.00	Normale puntbron	0.00	360.00	16.81	--	--	67.60	80.60	86.60	90.60	94.60

Model: IBS/ RBS LAmax
Groep: (hoofdgroep)
Lijst van Puntbronnen, voor rekenmethode Industrielawaai - IL

Naam	Lw 1k	Lw 2k	Lw 4k	Lw 8k	Lw Totaal	Red 31	Red 63	Red 125	Red 250	Red 500	Red 1k	Red 2k	Red 4k	Red 8k	Lwr 31	Lwr 63	Lwr 125	Lwr 250	Lwr 500	Lwr 1k	Lwr 2k
KR01	96.80	91.40	82.50	71.00	100.25	-4.00	-4.00	-4.00	-4.00	-4.00	-4.00	-4.00	-4.00	-4.00	37.80	76.90	83.00	95.20	98.50	100.80	95.40
KR02	96.80	91.40	82.50	71.00	100.25	-4.00	-4.00	-4.00	-4.00	-4.00	-4.00	-4.00	-4.00	-4.00	37.80	76.90	83.00	95.20	98.50	100.80	95.40
KR03	96.80	91.40	82.50	71.00	100.25	-4.00	-4.00	-4.00	-4.00	-4.00	-4.00	-4.00	-4.00	-4.00	37.80	76.90	83.00	95.20	98.50	100.80	95.40
KR04	96.80	91.40	82.50	71.00	100.25	-4.00	-4.00	-4.00	-4.00	-4.00	-4.00	-4.00	-4.00	-4.00	37.80	76.90	83.00	95.20	98.50	100.80	95.40
KR05	96.80	91.40	82.50	71.00	100.25	-4.00	-4.00	-4.00	-4.00	-4.00	-4.00	-4.00	-4.00	-4.00	37.80	76.90	83.00	95.20	98.50	100.80	95.40
KR06	96.80	91.40	82.50	71.00	100.25	-4.00	-4.00	-4.00	-4.00	-4.00	-4.00	-4.00	-4.00	-4.00	37.80	76.90	83.00	95.20	98.50	100.80	95.40
PB01	108.47	107.94	104.22	98.12	115.53	-6.00	-6.00	-6.00	-6.00	-6.00	-6.00	-6.00	-6.00	-6.00	84.73	102.88	114.26	112.03	115.03	114.47	113.94
SH01	96.80	95.10	90.20	81.60	102.59	-5.00	-5.00	-5.00	-5.00	-5.00	-5.00	-5.00	-5.00	-5.00	69.80	91.90	100.10	98.00	100.10	101.80	100.10
SH02	96.80	95.10	90.20	81.60	102.59	-5.00	-5.00	-5.00	-5.00	-5.00	-5.00	-5.00	-5.00	-5.00	69.80	91.90	100.10	98.00	100.10	101.80	100.10
SH03	96.80	95.10	90.20	81.60	102.59	-5.00	-5.00	-5.00	-5.00	-5.00	-5.00	-5.00	-5.00	-5.00	69.80	91.90	100.10	98.00	100.10	101.80	100.10
SH04	96.80	95.10	90.20	81.60	102.59	-5.00	-5.00	-5.00	-5.00	-5.00	-5.00	-5.00	-5.00	-5.00	69.80	91.90	100.10	98.00	100.10	101.80	100.10
SH05	96.80	95.10	90.20	81.60	102.59	-5.00	-5.00	-5.00	-5.00	-5.00	-5.00	-5.00	-5.00	-5.00	69.80	91.90	100.10	98.00	100.10	101.80	100.10
SH06	96.80	95.10	90.20	81.60	102.59	-5.00	-5.00	-5.00	-5.00	-5.00	-5.00	-5.00	-5.00	-5.00	69.80	91.90	100.10	98.00	100.10	101.80	100.10
001	92.00	90.00	92.00	89.00	98.34	-2.00	-2.00	-2.00	-2.00	-2.00	-2.00	-2.00	-2.00	-2.00	40.00	52.00	76.00	86.00	94.00	94.00	92.00
002	97.80	95.20	88.00	78.20	102.84	-5.00	-5.00	-5.00	-5.00	-5.00	-5.00	-5.00	-5.00	-5.00	68.30	79.40	84.90	90.50	104.40	102.80	100.20
003	93.90	90.20	85.10	77.10	97.01	-5.00	-5.00	-5.00	-5.00	-5.00	-5.00	-5.00	-5.00	-5.00	74.00	80.30	80.20	86.90	94.60	98.90	95.20
004	98.60	96.60	89.60	85.60	102.48	-5.00	-5.00	-5.00	-5.00	-5.00	-5.00	-5.00	-5.00	-5.00	72.60	85.60	91.60	95.60	99.60	103.60	101.60

Model: IBS/ RBS LAmax
Groep: (hoofdgroep)
Lijst van Puntbronnen, voor rekenmethode Industrielawaai - IL

Naam	Lwr 4k	Lwr 8k	Lwr Totaal
KR01	86.50	75.00	104.25
KR02	86.50	75.00	104.25
KR03	86.50	75.00	104.25
KR04	86.50	75.00	104.25
KR05	86.50	75.00	104.25
KR06	86.50	75.00	104.25
PB01	110.22	104.12	121.53
SH01	95.20	86.60	107.59
SH02	95.20	86.60	107.59
SH03	95.20	86.60	107.59
SH04	95.20	86.60	107.59
SH05	95.20	86.60	107.59
SH06	95.20	86.60	107.59
001	94.00	91.00	100.34
002	93.00	83.20	107.84
003	90.10	82.10	102.01
004	94.60	90.60	107.48

Model: IBS/ RBS LAmax
Groep: (hoofdgroep)
Lijst van Mobiele bron, voor rekenmethode Industrielawaai - IL

Naam	Omschr.	X-1	Y-1	X-n	Y-n	ISO_H	Hdef.	Aantal(D)	Aantal(A)	Aantal(N)	Gem.snelheid	Max.afst.	Lw 31	Lw 63
PW01	Personenwagens personeel	175248.60	460936.99	175260.39	460919.47	1.00	Relatief	5	5	5	10	25.00	59.80	71.60
PW02	Personenwagens personeel	175260.39	460919.47	175292.87	460910.89	1.00	Relatief	3	3	3	10	25.00	59.80	71.60
PW03	Personenwagens met aanhanger	175262.75	460918.29	175261.90	460918.80	1.00	Relatief	10	--	--	10	25.00	59.80	71.60
VW01	Vrachtwagens aan/afvoer zand, puin etc	175310.43	460955.54	175284.39	461008.06	1.00	Relatief	25	--	--	10	25.00	69.00	78.00
VW02	Vrachtwagens materieel/containers	175260.05	460919.81	175260.39	460919.47	1.00	Relatief	5	--	--	10	25.00	69.00	78.00
VW03	Vrachtwagen vertrek/aankomst (a/n)	175261.39	460919.27	175250.87	460978.46	1.00	Relatief	--	3	3	10	25.00	69.00	78.00

Model: IBS/ RBS LAmax
Groep: (hoofdgroep)
Lijst van Mobiele bron, voor rekenmethode Industrielawaai - IL

Naam	Lw 125	Lw 250	Lw 500	Lw 1k	Lw 2k	Lw 4k	Lw 8k	Lw Totaal	Red 31	Red 63	Red 125	Red 250	Red 500	Red 1k	Red 2k	Red 4k	Red 8k	Lwr 31	Lwr 63	Lwr 125	Lwr 250
PW01	79.50	78.60	82.80	83.50	82.60	78.00	70.00	89.28	-9.00	-9.00	-9.00	-9.00	-9.00	-9.00	-9.00	-9.00	-9.00	68.80	80.60	88.50	87.60
PW02	79.50	78.60	82.80	83.50	82.60	78.00	70.00	89.28	-9.00	-9.00	-9.00	-9.00	-9.00	-9.00	-9.00	-9.00	-9.00	68.80	80.60	88.50	87.60
PW03	79.50	78.60	82.80	83.50	82.60	78.00	70.00	89.28	-9.00	-9.00	-9.00	-9.00	-9.00	-9.00	-9.00	-9.00	-9.00	68.80	80.60	88.50	87.60
VW01	83.00	92.00	100.00	98.00	91.00	84.00	87.00	103.05	-5.00	-5.00	-5.00	-5.00	-5.00	-5.00	-5.00	-5.00	-5.00	74.00	83.00	88.00	97.00
VW02	83.00	92.00	100.00	98.00	91.00	84.00	87.00	103.05	-5.00	-5.00	-5.00	-5.00	-5.00	-5.00	-5.00	-5.00	-5.00	74.00	83.00	88.00	97.00
VW03	83.00	92.00	100.00	98.00	91.00	84.00	87.00	103.05	-5.00	-5.00	-5.00	-5.00	-5.00	-5.00	-5.00	-5.00	-5.00	74.00	83.00	88.00	97.00

Model: IBS/ RBS LAmax
Groep: (hoofdgroep)
Lijst van Mobiele bron, voor rekenmethode Industrielawaai - IL

Naam	Lwr 500	Lwr 1k	Lwr 2k	Lwr 4k	Lwr 8k	Lwr Totaal	Groep
PW01	91.80	92.50	91.60	87.00	79.00	98.28	RBS
PW02	91.80	92.50	91.60	87.00	79.00	98.28	RBS
PW03	91.80	92.50	91.60	87.00	79.00	98.28	RBS
VW01	105.00	103.00	96.00	89.00	92.00	108.05	RBS
VW02	105.00	103.00	96.00	89.00	92.00	108.05	RBS
VW03	105.00	103.00	96.00	89.00	92.00	108.05	RBS

Bijlage 2

Titel Modelgegevens

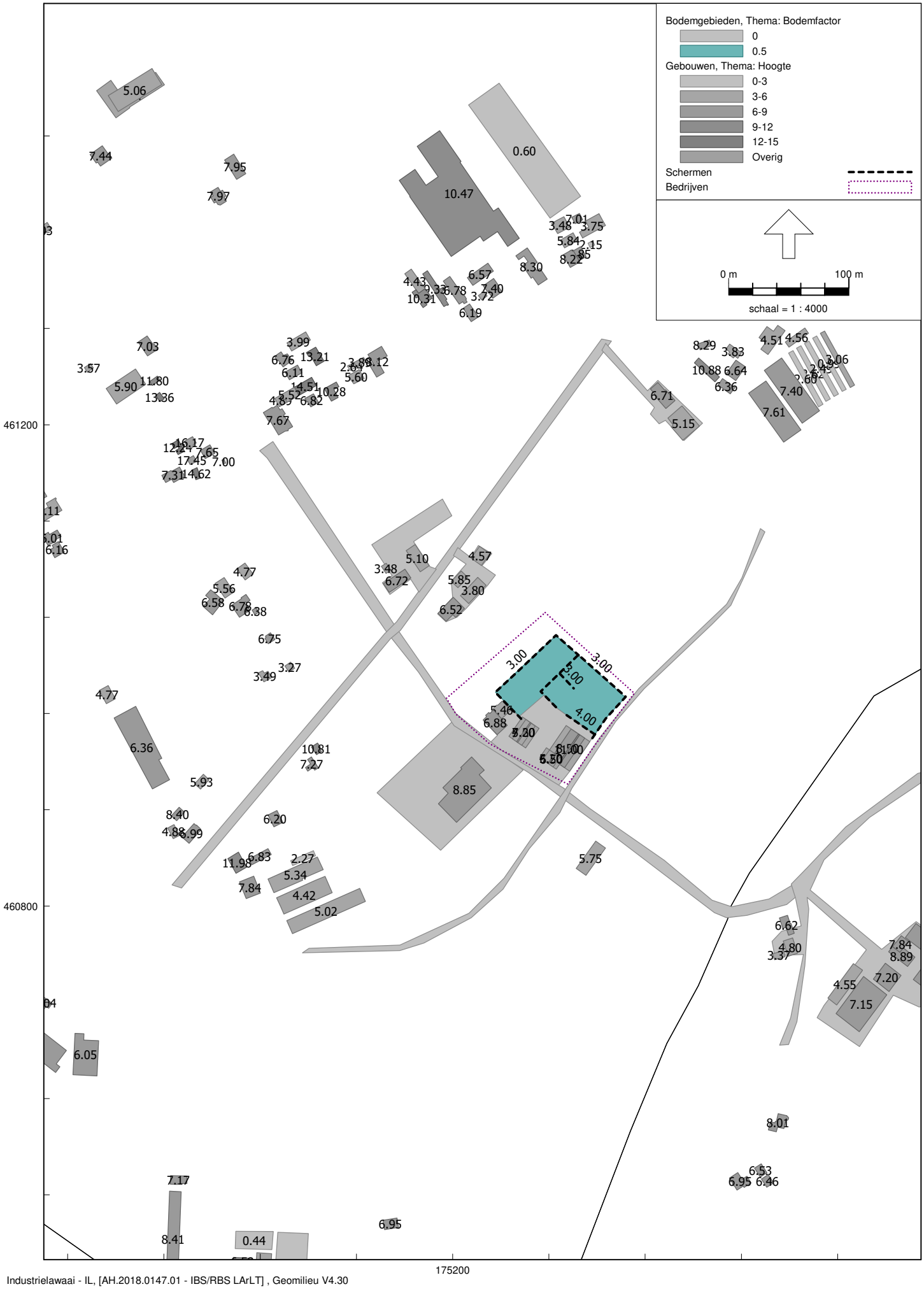
Bodemgebieden, Thema: Bodemfactor
0
0.5
Gebouwen, Thema: Hoogte
0-3
3-6
6-9
9-12
12-15
Overig
Schermen
Bedrijven
0 m
100 m
schaal = 1 : 4000
461200
460800
175200

Bodemgebieden, Thema: Bodemfactor
0
0.5
Gebouwen, Thema: Hoogte
0-3
3-6
6-9
9-12
12-15
Overig
Schermen
Bedrijven
0 m
80 m
schaal = 1 : 2000
461200
461000
460800
175200
175400
6.82
5.10
3.48
6.72
4.57
5.85
3.80
6.52
3.00
3.00
3.00
4.00
5.46
6.88
10.81
7.27
8.85
5.75
2.27
4.42
5.02

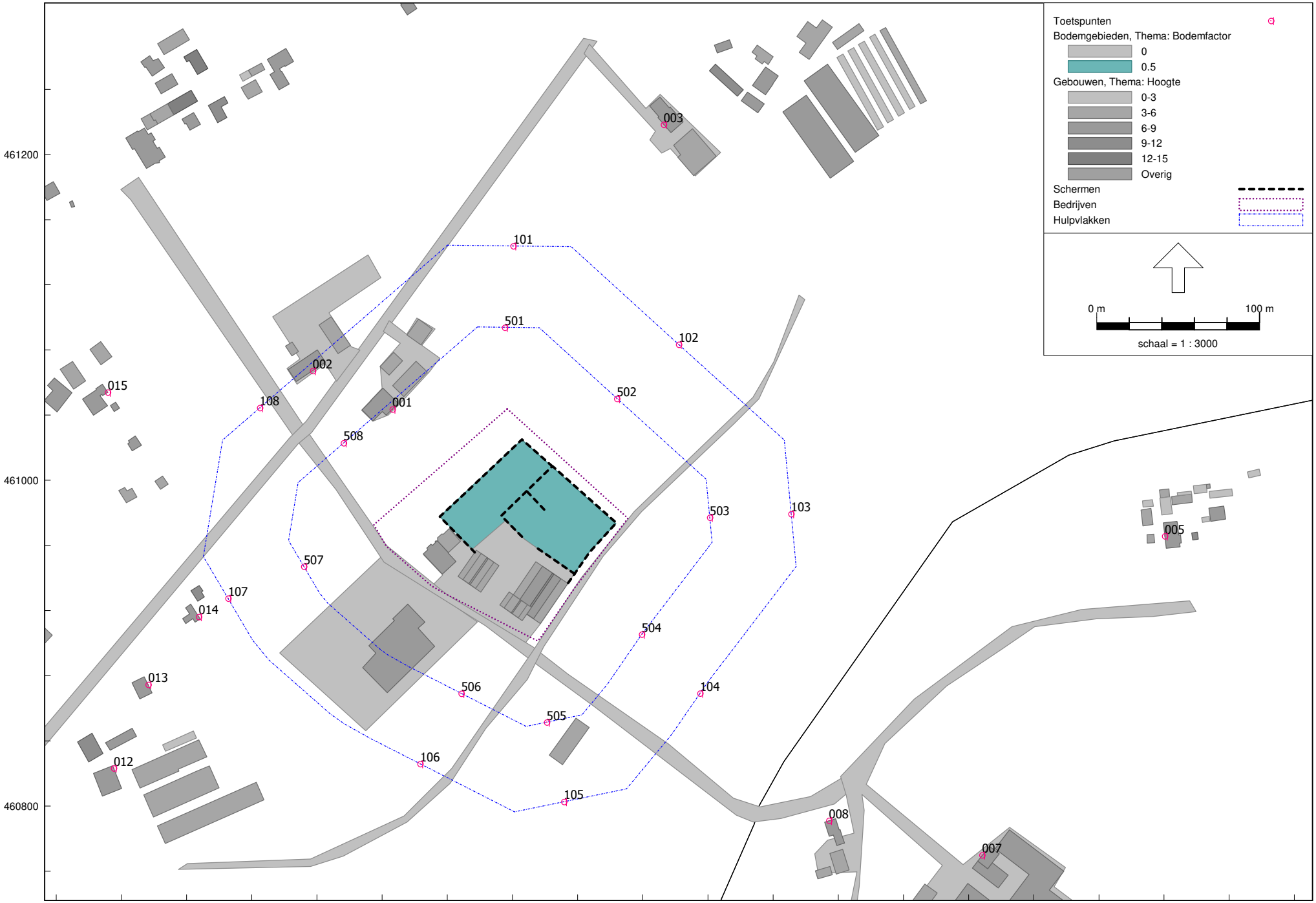

Industrielawaai - IL, [AH.2018.0147.01 - IBS/RBS LArLT] , Geomilieu V4.30

AH.2018.0147
Mulder KWB

Bijlage 2
Rekenmodel

Model: IBS/RBS LArLT
Groep: (hoofdgroep)
Lijst van Toetspunten, voor rekenmethode Industrielawaai - IL

Naam	Omschr.	X	Y	Maaiveld	Hdef.	Hoogte A	Hoogte B	Hoogte C	Hoogte D	Hoogte E	Hoogte F	Gevel
001	Dwarsgraafsweg 19/19A	175206.32	461043.56	0.00	Relatief	1.50	5.00	--	--	--	--	Ja
002	Laageinderweg 55/55B	175157.43	461067.25	0.00	Relatief	1.50	5.00	--	--	--	--	Ja
003	Dwarsgraafsweg 17	175372.88	461218.34	0.00	Relatief	1.50	5.00	--	--	--	--	Ja
004	Dwarsgraafsweg 11/13	175718.92	461215.77	0.00	Relatief	1.50	5.00	--	--	--	--	Ja
005	Westerhuisweg 24	175680.39	460965.82	0.00	Relatief	1.50	5.00	--	--	--	--	Ja
006	Westerhuisweg 15	175897.25	460917.84	0.00	Relatief	1.50	5.00	--	--	--	--	Ja
007	Westerhuisweg 19/19A	175568.36	460769.94	0.00	Relatief	1.50	5.00	--	--	--	--	Ja
008	Westerhuisweg 27	175474.37	460791.09	0.00	Relatief	1.50	5.00	--	--	--	--	Ja
009	Westerhuisweg 21	175470.31	460626.79	0.00	Relatief	1.50	5.00	--	--	--	--	Ja
010	Laageinderweg 69	175151.45	460540.51	0.00	Relatief	1.50	5.00	--	--	--	--	Ja
011	Laageinderweg 58	174979.18	460575.68	0.00	Relatief	1.50	5.00	--	--	--	--	Ja
012	Laageinderweg 61	175035.35	460823.21	0.00	Relatief	1.50	5.00	--	--	--	--	Ja
013	Laageinderweg 59	175056.50	460874.55	0.00	Relatief	1.50	5.00	--	--	--	--	Ja
014	Laageinderweg 59A	175087.51	460916.30	0.00	Relatief	1.50	5.00	--	--	--	--	Ja
015	Laageinderweg 42	175031.66	461053.99	0.00	Relatief	1.50	5.00	--	--	--	--	Ja
501	50 meterpunt	175275.32	461093.81	0.00	Relatief	5.00	--	--	--	--	--	Ja
502	50 meterpunt	175344.20	461050.15	0.00	Relatief	5.00	--	--	--	--	--	Ja
503	50 meterpunt	175401.13	460977.15	0.00	Relatief	5.00	--	--	--	--	--	Ja
504	50 meterpunt	175359.44	460905.49	0.00	Relatief	5.00	--	--	--	--	--	Ja
505	50 meterpunt	175301.06	460851.53	0.00	Relatief	5.00	--	--	--	--	--	Ja
506	50 meterpunt	175248.66	460869.17	0.00	Relatief	5.00	--	--	--	--	--	Ja
507	50 meterpunt	175151.98	460947.12	0.00	Relatief	5.00	--	--	--	--	--	Ja
508	50 meterpunt	175176.34	461022.87	0.00	Relatief	5.00	--	--	--	--	--	Ja
101	100 meterpunt	175280.54	461143.85	0.00	Relatief	5.00	--	--	--	--	--	Ja
102	100 meterpunt	175382.13	461083.39	0.00	Relatief	5.00	--	--	--	--	--	Ja
103	100 meterpunt	175451.14	460979.33	0.00	Relatief	5.00	--	--	--	--	--	Ja
104	100 meterpunt	175395.18	460869.27	0.00	Relatief	5.00	--	--	--	--	--	Ja
105	100 meterpunt	175311.62	460802.65	0.00	Relatief	5.00	--	--	--	--	--	Ja
106	100 meterpunt	175223.43	460825.91	0.00	Relatief	5.00	--	--	--	--	--	Ja
107	100 meterpunt	175105.50	460927.52	0.00	Relatief	5.00	--	--	--	--	--	Ja
108	100 meterpunt	175124.96	461044.50	0.00	Relatief	5.00	--	--	--	--	--	Ja

Model: IBS/RBS LArLT
Groep: IBS
Lijst van Gebouwen, voor rekenmethode Industrielawaai - IL

Naam	Omschr.	X-1	Y-1	Hoogte	Rel.H	Maaiveld	Oppervlak	Refl. 31	Refl. 63	Refl. 125	Refl. 250	Refl. 500	Refl. 1k	Refl. 2k	Refl. 4k	Refl. 8k	Cp
	0203100000439911	175240.67	460955.56	5.46	5.46	0.00	110.74	0.80	0.80	0.80	0.80	0.80	0.80	0.80	0.80	0.80	0 dB
	0203100000440399	175233.91	460962.82	6.88	6.88	0.00	203.04	0.80	0.80	0.80	0.80	0.80	0.80	0.80	0.80	0.80	0 dB
001	Opslag	175246.68	460941.01	4.00	4.00	0.00	332.79	0.80	0.80	0.80	0.80	0.80	0.80	0.80	0.80	0.80	0 dB
002	Opslag dak	175257.47	460933.60	5.60	5.60	0.00	186.38	0.20	0.20	0.20	0.20	0.20	0.20	0.20	0.20	0.20	0 dB
003	Opslag Nok	175253.26	460936.60	7.20	7.20	0.00	20.25	0.20	0.20	0.20	0.20	0.20	0.20	0.20	0.20	0.20	2 dB
004	Werkplaats	175297.22	460912.04	6.00	6.00	0.00	708.33	0.80	0.80	0.80	0.80	0.80	0.80	0.80	0.80	0.80	0 dB
005	Werkplaats dak	175281.77	460922.72	8.50	8.50	0.00	403.69	0.20	0.20	0.20	0.20	0.20	0.20	0.20	0.20	0.20	0 dB
006	Werkplaats nok	175305.46	460942.27	11.00	11.00	0.00	33.12	0.20	0.20	0.20	0.20	0.20	0.20	0.20	0.20	0.20	2 dB
007	Kantoor	175278.00	460931.52	4.00	4.00	0.00	164.82	0.80	0.80	0.80	0.80	0.80	0.80	0.80	0.80	0.80	0 dB
008	Kantoor dak	175280.54	460929.66	5.20	5.20	0.00	103.05	0.20	0.20	0.20	0.20	0.20	0.20	0.20	0.20	0.20	0 dB
009	Kantoor nok	175284.88	460926.59	6.50	6.50	0.00	7.44	0.20	0.20	0.20	0.20	0.20	0.20	0.20	0.20	0.20	2 dB

Model: IBS/RBS LArLT
Groep: (hoofdgroep)
Lijst van Bodemgebieden, voor rekenmethode Industrielawaai - IL

Naam	Omschr.	Bf
1001	Opslag zand/grind	0.50
1002	Erfverharding	0.00
1003	Erfverharding	0.00
1004	Westerhuisweg	0.00
1005	Laageinderweg/Dwarsgraafweg	0.00
1006	beek	0.00
1007	erf	0.00
1008	erf	0.00
1009	erf	0.00
1010	westerhuisweg	0.00

Model: IBS/RBS LArLT
Groep: (hoofdgroep)
Lijst van Schermen, voor rekenmethode Industrielawaai - IL

Naam	Omschr.	Vorm	X-1	Y-1	X-n	Y-n	ISO_H	Hdef.	Lengte	Cp	Refl.L 31	Refl.L 63	Refl.L 125	Refl.L 250	Refl.L 500	Refl.L 1k
202	Keerwand	Polylijn	175289.05	460993.12	175300.58	460980.90	3.00	Relatief	16.80	0 dB	0.80	0.80	0.80	0.80	0.80	0.80
201	Keerwand	Polylijn	175285.93	460965.33	175313.99	460936.51	3.00	Relatief	162.07	0 dB	0.80	0.80	0.80	0.80	0.80	0.80
201	Keerwand	Polylijn	175318.31	460942.55	175294.20	460959.09	4.00	Relatief	29.24	0 dB	0.80	0.80	0.80	0.80	0.80	0.80
103	Keerwand	Polylijn	175256.94	460955.69	175304.73	461008.48	3.00	Relatief	125.09	0 dB	0.80	0.80	0.80	0.80	0.80	0.80

Model: IBS/RBS LArLT
Groep: (hoofdgroep)
Lijst van Schermen, voor rekenmethode Industrielawaai - IL

Naam	Refl.L 2k	Refl.L 4k	Refl.L 8k	Refl.R 31	Refl.R 63	Refl.R 125	Refl.R 250	Refl.R 500	Refl.R 1k	Refl.R 2k	Refl.R 4k	Refl.R 8k
202	0.80	0.80	0.80	0.80	0.80	0.80	0.80	0.80	0.80	0.80	0.80	0.80
201	0.80	0.80	0.80	0.80	0.80	0.80	0.80	0.80	0.80	0.80	0.80	0.80
201	0.80	0.80	0.80	0.80	0.80	0.80	0.80	0.80	0.80	0.80	0.80	0.80
103	0.80	0.80	0.80	0.80	0.80	0.80	0.80	0.80	0.80	0.80	0.80	0.80

Bijlage 3

Titel	Rekenresultaten LArLT

Rapport: Resultatentabel
Model: IBS/RBS LArLT
LAeq totaalresultaten voor toetspunten
Groep: RBS
Groepsreductie: Nee

Naam Toetspunt	Omschrijving	Hoogte	Dag	Avond	Nacht	Etmaal	Li
001_A	Dwarsgraafsweg 19/19A	1.50	40.36	21.59	18.58	40.36	60.81
001_B	Dwarsgraafsweg 19/19A	5.00	44.87	27.71	24.70	44.87	65.17
002_A	Laageinderweg 55/55B	1.50	34.64	17.88	14.87	34.64	57.45
002_B	Laageinderweg 55/55B	5.00	37.51	21.22	18.21	37.51	59.95
003_A	Dwarsgraafsweg 17	1.50	34.46	17.64	14.63	34.46	55.69
003_B	Dwarsgraafsweg 17	5.00	36.27	20.36	17.35	36.27	57.66
004_A	Dwarsgraafsweg 11/13	1.50	19.83	-2.60	-5.61	19.83	39.33
004_B	Dwarsgraafsweg 11/13	5.00	21.08	0.13	-2.88	21.08	40.58
005_A	Westerhuisweg 24	1.50	25.88	4.01	1.00	25.88	45.85
005_B	Westerhuisweg 24	5.00	30.17	10.20	7.19	30.17	51.41
006_A	Westerhuisweg 15	1.50	23.34	3.02	0.01	23.34	44.96
006_B	Westerhuisweg 15	5.00	24.63	5.47	2.46	24.63	47.11
007_A	Westerhuisweg 19/19A	1.50	30.96	11.37	8.36	30.96	51.20
007_B	Westerhuisweg 19/19A	5.00	32.63	13.94	10.93	32.63	53.24
008_A	Westerhuisweg 27	1.50	32.51	15.30	12.29	32.51	53.78
008_B	Westerhuisweg 27	5.00	34.26	17.38	14.37	34.26	55.31
009_A	Westerhuisweg 21	1.50	28.47	11.82	8.81	28.47	48.80
009_B	Westerhuisweg 21	5.00	30.21	15.31	12.30	30.21	51.84
010_A	Laageinderweg 69	1.50	27.49	13.30	10.29	27.49	50.18
010_B	Laageinderweg 69	5.00	28.99	15.44	12.43	28.99	52.40
011_A	Laageinderweg 58	1.50	24.75	11.81	8.80	24.75	48.12
011_B	Laageinderweg 58	5.00	26.52	14.00	10.99	26.52	50.56
012_A	Laageinderweg 61	1.50	32.30	13.30	10.29	32.30	53.17
012_B	Laageinderweg 61	5.00	32.72	14.28	11.27	32.72	53.73
013_A	Laageinderweg 59	1.50	32.11	13.09	10.08	32.11	52.95
013_B	Laageinderweg 59	5.00	34.34	15.31	12.30	34.34	54.85
014_A	Laageinderweg 59A	1.50	34.49	22.27	19.26	34.49	57.01
014_B	Laageinderweg 59A	5.00	36.87	24.72	21.71	36.87	59.25
015_A	Laageinderweg 42	1.50	35.57	14.54	11.53	35.57	54.88
015_B	Laageinderweg 42	5.00	36.21	16.76	13.75	36.21	56.07
101_A	100 meterpunt	5.00	40.54	23.63	20.62	40.54	61.20
102_A	100 meterpunt	5.00	43.08	26.12	23.11	43.08	63.03
103_A	100 meterpunt	5.00	40.30	20.79	17.78	40.30	60.20
104_A	100 meterpunt	5.00	40.25	21.16	18.15	40.25	59.41
105_A	100 meterpunt	5.00	37.57	26.46	23.45	37.57	59.92
106_A	100 meterpunt	5.00	39.86	28.58	25.57	39.86	63.34
107_A	100 meterpunt	5.00	38.48	26.75	23.74	38.48	60.47
108_A	100 meterpunt	5.00	40.02	22.33	19.32	40.02	60.59
501_A	50 meterpunt	5.00	44.89	27.28	24.27	44.89	64.54
502_A	50 meterpunt	5.00	48.21	29.82	26.81	48.21	66.54
503_A	50 meterpunt	5.00	45.29	24.59	21.58	45.29	63.73
504_A	50 meterpunt	5.00	45.78	24.51	21.50	45.78	63.29
505_A	50 meterpunt	5.00	42.19	31.97	28.96	42.19	64.27
506_A	50 meterpunt	5.00	44.87	35.96	32.95	44.87	67.88
507_A	50 meterpunt	5.00	41.94	28.63	25.62	41.94	63.01
508_A	50 meterpunt	5.00	43.91	26.41	23.40	43.91	64.02

Alle getoonde dB-waarden zijn A-gewogen

Rapport: Resultatentabel
Model: IBS/RBS LArLT
LAeq totaalresultaten voor toetspunten
Groep: IBS
Groepsreductie: Nee

Naam Toetspunt	Omschrijving	Hoogte	Dag	Avond	Nacht	Etmaal	Li
001_A	Dwarsgraafsweg 19/19A	1.50	54.48	21.59	18.58	54.48	63.32
001_B	Dwarsgraafsweg 19/19A	5.00	57.59	27.71	24.70	57.59	66.72
002_A	Laageinderweg 55/55B	1.50	46.32	17.88	14.87	46.32	58.51
002_B	Laageinderweg 55/55B	5.00	49.74	21.22	18.21	49.74	61.01
003_A	Dwarsgraafsweg 17	1.50	50.39	17.64	14.63	50.39	59.07
003_B	Dwarsgraafsweg 17	5.00	51.64	20.36	17.35	51.64	60.34
004_A	Dwarsgraafsweg 11/13	1.50	36.82	-2.60	-5.61	36.82	44.65
004_B	Dwarsgraafsweg 11/13	5.00	35.54	0.13	-2.88	35.54	44.03
005_A	Westerhuisweg 24	1.50	41.89	4.01	1.00	41.89	50.12
005_B	Westerhuisweg 24	5.00	46.89	10.20	7.19	46.89	55.07
006_A	Westerhuisweg 15	1.50	39.64	3.02	0.01	39.64	48.52
006_B	Westerhuisweg 15	5.00	41.33	5.47	2.46	41.33	50.27
007_A	Westerhuisweg 19/19A	1.50	44.86	11.37	8.36	44.86	54.06
007_B	Westerhuisweg 19/19A	5.00	47.37	13.94	10.93	47.37	56.08
008_A	Westerhuisweg 27	1.50	45.39	15.30	12.29	45.39	55.68
008_B	Westerhuisweg 27	5.00	48.45	17.38	14.37	48.45	57.54
009_A	Westerhuisweg 21	1.50	38.71	11.82	8.81	38.71	50.19
009_B	Westerhuisweg 21	5.00	40.24	15.31	12.30	40.24	52.77
010_A	Laageinderweg 69	1.50	37.78	13.30	10.29	37.78	51.06
010_B	Laageinderweg 69	5.00	39.24	15.44	12.43	39.24	53.09
011_A	Laageinderweg 58	1.50	33.51	11.81	8.80	33.51	48.65
011_B	Laageinderweg 58	5.00	34.89	14.00	10.99	34.89	50.95
012_A	Laageinderweg 61	1.50	36.88	13.30	10.29	36.88	53.44
012_B	Laageinderweg 61	5.00	37.89	14.28	11.27	37.89	54.01
013_A	Laageinderweg 59	1.50	42.17	13.09	10.08	42.17	54.12
013_B	Laageinderweg 59	5.00	43.95	15.31	12.30	43.95	55.83
014_A	Laageinderweg 59A	1.50	41.87	22.27	19.26	41.87	57.42
014_B	Laageinderweg 59A	5.00	43.35	24.72	21.71	43.35	59.53
015_A	Laageinderweg 42	1.50	48.27	14.54	11.53	48.27	57.56
015_B	Laageinderweg 42	5.00	48.11	16.76	13.75	48.11	57.94
101_A	100 meterpunt	5.00	55.79	23.63	20.62	55.79	63.90
102_A	100 meterpunt	5.00	58.08	26.12	23.11	58.08	65.69
103_A	100 meterpunt	5.00	57.73	20.79	17.78	57.73	64.22
104_A	100 meterpunt	5.00	56.21	21.16	18.15	56.21	62.78
105_A	100 meterpunt	5.00	46.02	26.46	23.45	46.02	60.33
106_A	100 meterpunt	5.00	45.75	28.58	25.57	45.75	63.50
107_A	100 meterpunt	5.00	44.55	26.75	23.74	44.55	60.73
108_A	100 meterpunt	5.00	52.53	22.33	19.32	52.53	62.26
501_A	50 meterpunt	5.00	59.34	27.28	24.27	59.34	67.03
502_A	50 meterpunt	5.00	62.87	29.82	26.81	62.87	69.27
503_A	50 meterpunt	5.00	62.90	24.59	21.58	62.90	68.01
504_A	50 meterpunt	5.00	63.09	24.51	21.50	63.09	67.33
505_A	50 meterpunt	5.00	50.38	31.97	28.96	50.38	64.59
506_A	50 meterpunt	5.00	50.69	35.96	32.95	50.69	68.02
507_A	50 meterpunt	5.00	48.65	28.63	25.62	48.65	63.35
508_A	50 meterpunt	5.00	56.27	26.41	23.40	56.27	65.58

Alle getoonde dB-waarden zijn A-gewogen

Rapport: Resultatentabel
Model: IBS/RBS LArLT
LAeq bij Bron voor toetspunt: 001_A - Dwarsgraafsweg 19/19A
Groep: IBS
Groepsreductie: Nee

Naam Bron	Omschrijving	Hoogte	Dag	Avond	Nacht	Etmaal	Li
001_A	Dwarsgraafsweg 19/19A	1.50	54.48	21.59	18.58	54.48	63.32
PB01	Puinbreker	2.00	53.98	--	--	53.98	59.40
SH06	Shovel werkzaamheden bij breker	1.00	41.54	--	--	41.54	47.34
KR06	Kraan werkzaamheden bij breker	1.00	37.01	--	--	37.01	42.79
SH03	Shovel werkzaamheden	1.00	32.75	--	--	32.75	47.66
SH04	Shovel werkzaamheden	1.00	32.50	--	--	32.50	47.40
SH05	Shovel werkzaamheden	1.00	32.00	--	--	32.00	46.27
001	Spuiten op wasplaats	1.00	31.17	--	--	31.17	41.29
SH01	Shovel werkzaamheden	1.00	29.34	--	--	29.34	43.52
VW01	Vrachtwagens aan/afvoer zand, puin etc	1.00	27.81	--	--	27.81	54.90
VW03	Vrachtwagen vertrek/aankomst (a/n)	1.00	--	20.72	17.71	27.71	51.98
004	Manoeuvreren werktuigen	1.00	27.66	--	--	27.66	48.31
KR03	Kraan werkzaamheden	1.00	26.79	--	--	26.79	43.87
KR04	Kraan werkzaamheden	1.00	26.69	--	--	26.69	43.80
SH02	Shovel werkzaamheden	1.00	25.74	--	--	25.74	40.40
KR05	Kraan werkzaamheden	1.00	24.42	--	--	24.42	40.95
002	Wisselen containers	1.00	23.17	--	--	23.17	43.64
VW02	Vrachtwagens materieel/containers	1.00	21.59	--	--	21.59	55.40
KR01	Kraan werkzaamheden	1.00	21.08	--	--	21.08	37.52
003	Vrachtwagen op weegbrug	1.00	19.72	13.68	10.67	20.67	34.54
KR02	Kraan werkzaamheden	1.00	18.70	--	--	18.70	35.64
PW03	Personenwagens met aanhanger	1.00	11.98	--	--	11.98	42.93
PW02	Personenwagens personeel	1.00	-1.82	2.95	-0.06	9.94	35.49
PW01	Personenwagens personeel	1.00	-4.17	0.60	-2.41	7.59	29.66

Alle getoonde dB-waarden zijn A-gewogen

Rapport: Resultatentabel
Model: IBS/RBS LArLT
LAeq bij Bron voor toetspunt: 001_B - Dwarsgraafsweg 19/19A
Groep: IBS
Groepsreductie: Nee

Naam Bron	Omschrijving	Hoogte	Dag	Avond	Nacht	Etmaal	Li
001_B	Dwarsgraafsweg 19/19A	5.00	57.59	27.71	24.70	57.59	66.72
PB01	Puinbreker	2.00	56.83	--	--	56.83	60.92
SH06	Shovel werkzaamheden bij breker	1.00	46.28	--	--	46.28	50.73
KR06	Kraan werkzaamheden bij breker	1.00	42.47	--	--	42.47	46.87
SH05	Shovel werkzaamheden	1.00	37.29	--	--	37.29	49.43
001	Spuiten op wasplaats	1.00	35.95	--	--	35.95	44.80
SH03	Shovel werkzaamheden	1.00	35.44	--	--	35.44	49.11
SH04	Shovel werkzaamheden	1.00	35.30	--	--	35.30	48.94
VW03	Vrachtwagen vertrek/aankomst (a/n)	1.00	--	27.41	24.40	34.40	56.97
VW01	Vrachtwagens aan/afvoer zand, puin etc	1.00	34.12	--	--	34.12	59.63
004	Manoeuvreren werktuigen	1.00	33.09	--	--	33.09	52.12
SH01	Shovel werkzaamheden	1.00	32.56	--	--	32.56	44.48
002	Wisselen containers	1.00	32.33	--	--	32.33	50.92
KR05	Kraan werkzaamheden	1.00	32.18	--	--	32.18	46.63
KR04	Kraan werkzaamheden	1.00	30.93	--	--	30.93	46.78
KR03	Kraan werkzaamheden	1.00	30.43	--	--	30.43	46.21
SH02	Shovel werkzaamheden	1.00	29.36	--	--	29.36	42.44
VW02	Vrachtwagens materieel/containers	1.00	28.19	--	--	28.19	60.29
KR01	Kraan werkzaamheden	1.00	26.20	--	--	26.20	40.44
KR02	Kraan werkzaamheden	1.00	24.13	--	--	24.13	39.58
003	Vrachtwagen op weegbrug	1.00	21.66	15.62	12.61	22.61	35.12
PW03	Personenwagens met aanhanger	1.00	15.85	--	--	15.85	45.38
PW02	Personenwagens personeel	1.00	-0.10	4.67	1.66	11.66	36.04
PW01	Personenwagens personeel	1.00	-2.19	2.58	-0.43	9.57	30.23

Alle getoonde dB-waarden zijn A-gewogen

Rapport: Resultatentabel
Model: IBS/RBS LArLT
LAeq bij Bron voor toetspunt: 002_A - Laageinderweg 55/55B
Groep: IBS
Groepsreductie: Nee

Naam Bron	Omschrijving	Hoogte	Dag	Avond	Nacht	Etmaal	Li
002_A	Laageinderweg 55/55B	1.50	46.32	17.88	14.87	46.32	58.51
PB01	Puinbreker	2.00	45.63	--	--	45.63	51.44
SH06	Shovel werkzaamheden bij breker	1.00	34.21	--	--	34.21	40.29
KR06	Kraan werkzaamheden bij breker	1.00	28.61	--	--	28.61	34.68
001	Spuiten op wasplaats	1.00	28.30	--	--	28.30	38.66
SH04	Shovel werkzaamheden	1.00	26.32	--	--	26.32	41.46
004	Manoeuvreren werktuigen	1.00	24.99	--	--	24.99	46.01
SH01	Shovel werkzaamheden	1.00	24.90	--	--	24.90	39.72
VW01	Vrachtwagens aan/afvoer zand, puin etc	1.00	24.89	--	--	24.89	52.33
SH05	Shovel werkzaamheden	1.00	24.08	--	--	24.08	38.95
SH03	Shovel werkzaamheden	1.00	24.03	--	--	24.03	39.18
VW03	Vrachtwagen vertrek/aankomst (a/n)	1.00	--	16.92	13.91	23.91	48.60
VW02	Vrachtwagens materieel/containers	1.00	18.86	--	--	18.86	53.09
SH02	Shovel werkzaamheden	1.00	18.23	--	--	18.23	33.26
KR04	Kraan werkzaamheden	1.00	17.68	--	--	17.68	35.04
003	Vrachtwagen op weegbrug	1.00	16.65	10.61	7.60	17.60	31.73
KR05	Kraan werkzaamheden	1.00	15.09	--	--	15.09	32.20
KR03	Kraan werkzaamheden	1.00	14.94	--	--	14.94	32.29
002	Wisselen containers	1.00	14.08	--	--	14.08	35.04
KR01	Kraan werkzaamheden	1.00	11.16	--	--	11.16	28.22
KR02	Kraan werkzaamheden	1.00	9.56	--	--	9.56	26.84
PW03	Personenwagens met aanhanger	1.00	7.49	--	--	7.49	38.74
PW02	Personenwagens personeel	1.00	-10.07	-5.30	-8.31	1.69	27.45
PW01	Personenwagens personeel	1.00	-10.59	-5.82	-8.83	1.17	23.51

Alle getoonde dB-waarden zijn A-gewogen

Rapport: Resultatentabel
Model: IBS/RBS LArLT
LAeq bij Bron voor toetspunt: 002_B - Laageinderweg 55/55B
Groep: IBS
Groepsreductie: Nee

Naam Bron	Omschrijving	Hoogte	Dag	Avond	Nacht	Etmaal	Li
002_B	Laageinderweg 55/55B	5.00	49.74	21.22	18.21	49.74	61.01
PB01	Puinbreker	2.00	48.99	--	--	48.99	53.85
SH06	Shovel werkzaamheden bij breker	1.00	38.24	--	--	38.24	43.36
KR06	Kraan werkzaamheden bij breker	1.00	34.11	--	--	34.11	39.20
001	Spuiten op wasplaats	1.00	30.74	--	--	30.74	40.19
004	Manoeuvreren werktuigen	1.00	28.92	--	--	28.92	48.83
VW01	Vrachtwagens aan/afvoer zand, puin etc	1.00	28.55	--	--	28.55	54.95
SH04	Shovel werkzaamheden	1.00	28.39	--	--	28.39	42.62
VW03	Vrachtwagen vertrek/aankomst (a/n)	1.00	--	20.64	17.63	27.63	51.24
SH03	Shovel werkzaamheden	1.00	27.20	--	--	27.20	41.46
SH05	Shovel werkzaamheden	1.00	26.66	--	--	26.66	40.25
SH01	Shovel werkzaamheden	1.00	26.14	--	--	26.14	39.60
VW02	Vrachtwagens materieel/containers	1.00	22.47	--	--	22.47	55.58
KR04	Kraan werkzaamheden	1.00	21.86	--	--	21.86	38.31
002	Wisselen containers	1.00	20.65	--	--	20.65	40.42
KR03	Kraan werkzaamheden	1.00	20.51	--	--	20.51	36.93
SH02	Shovel werkzaamheden	1.00	19.91	--	--	19.91	33.88
KR05	Kraan werkzaamheden	1.00	19.76	--	--	19.76	35.61
003	Vrachtwagen op weegbrug	1.00	18.00	11.96	8.95	18.95	32.09
KR02	Kraan werkzaamheden	1.00	14.04	--	--	14.04	30.30
KR01	Kraan werkzaamheden	1.00	13.46	--	--	13.46	29.19
PW03	Personenwagens met aanhanger	1.00	9.74	--	--	9.74	39.98
PW02	Personenwagens personeel	1.00	-8.91	-4.14	-7.15	2.85	27.72
PW01	Personenwagens personeel	1.00	-9.72	-4.95	-7.96	2.04	23.33

Alle getoonde dB-waarden zijn A-gewogen

Rapport: Resultatentabel
Model: IBS/RBS LArLT
LAeq bij Bron voor toetspunt: 003_A - Dwarsgraafsweg 17
Groep: IBS
Groepsreductie: Nee

Naam Bron	Omschrijving	Hoogte	Dag	Avond	Nacht	Etmaal	Li
003_A	Dwarsgraafsweg 17	1.50	50.39	17.64	14.63	50.39	59.07
PB01	Puinbreker	2.00	50.02	--	--	50.02	56.13
SH06	Shovel werkzaamheden bij breker	1.00	35.57	--	--	35.57	41.86
KR06	Kraan werkzaamheden bij breker	1.00	33.78	--	--	33.78	40.07
SH04	Shovel werkzaamheden	1.00	28.99	--	--	28.99	44.32
SH03	Shovel werkzaamheden	1.00	26.24	--	--	26.24	41.53
SH02	Shovel werkzaamheden	1.00	24.65	--	--	24.65	39.92
SH01	Shovel werkzaamheden	1.00	23.75	--	--	23.75	39.06
VW01	Vrachtwagens aan/afvoer zand, puin etc	1.00	22.88	--	--	22.88	50.59
VW03	Vrachtwagen vertrek/aankomst (a/n)	1.00	--	15.21	12.20	22.20	47.18
KR01	Kraan werkzaamheden	1.00	22.14	--	--	22.14	39.66
KR04	Kraan werkzaamheden	1.00	21.89	--	--	21.89	39.43
SH05	Shovel werkzaamheden	1.00	21.24	--	--	21.24	36.49
003	Vrachtwagen op weegbrug	1.00	19.91	13.87	10.86	20.86	35.29
KR03	Kraan werkzaamheden	1.00	19.86	--	--	19.86	37.38
KR02	Kraan werkzaamheden	1.00	17.95	--	--	17.95	35.43
004	Manoeuvreren werktuigen	1.00	16.66	--	--	16.66	38.03
002	Wisselen containers	1.00	15.37	--	--	15.37	36.67
VW02	Vrachtwagens materieel/containers	1.00	15.16	--	--	15.16	49.73
001	Spuiten op wasplaats	1.00	12.16	--	--	12.16	22.73
KR05	Kraan werkzaamheden	1.00	12.15	--	--	12.15	29.61
PW03	Personenwagens met aanhanger	1.00	3.67	--	--	3.67	35.20
PW02	Personenwagens personeel	1.00	-8.17	-3.40	-6.41	3.59	29.59
PW01	Personenwagens personeel	1.00	-13.26	-8.49	-11.50	-1.50	21.18

Alle getoonde dB-waarden zijn A-gewogen

Rapport: Resultatentabel
Model: IBS/RBS LArLT
LAeq bij Bron voor toetspunt: 003_B - Dwarsgraafsweg 17
Groep: IBS
Groepsreductie: Nee

Naam Bron	Omschrijving	Hoogte	Dag	Avond	Nacht	Etmaal	Li
003_B	Dwarsgraafsweg 17	5.00	51.64	20.36	17.35	51.64	60.34
PB01	Puinbreker	2.00	51.22	--	--	51.22	56.67
SH06	Shovel werkzaamheden bij breker	1.00	37.63	--	--	37.63	43.25
KR06	Kraan werkzaamheden bij breker	1.00	35.33	--	--	35.33	40.97
SH04	Shovel werkzaamheden	1.00	30.01	--	--	30.01	44.70
SH03	Shovel werkzaamheden	1.00	27.01	--	--	27.01	41.60
SH01	Shovel werkzaamheden	1.00	25.89	--	--	25.89	40.53
SH02	Shovel werkzaamheden	1.00	25.75	--	--	25.75	40.28
VW01	Vrachtwagens aan/afvoer zand, puin etc	1.00	25.63	--	--	25.63	52.71
KR04	Kraan werkzaamheden	1.00	25.36	--	--	25.36	42.25
VW03	Vrachtwagen vertrek/aankomst (a/n)	1.00	--	18.16	15.15	25.15	49.50
KR01	Kraan werkzaamheden	1.00	24.86	--	--	24.86	41.71
003	Vrachtwagen op weegbrug	1.00	22.31	16.27	13.26	23.26	37.12
KR02	Kraan werkzaamheden	1.00	22.22	--	--	22.22	38.96
SH05	Shovel werkzaamheden	1.00	21.88	--	--	21.88	36.38
KR03	Kraan werkzaamheden	1.00	21.79	--	--	21.79	38.62
004	Manoeuvreren werktuigen	1.00	20.35	--	--	20.35	41.09
002	Wisselen containers	1.00	18.93	--	--	18.93	39.51
VW02	Vrachtwagens materieel/containers	1.00	18.03	--	--	18.03	51.96
001	Spuiten op wasplaats	1.00	14.56	--	--	14.56	24.51
KR05	Kraan werkzaamheden	1.00	14.45	--	--	14.45	31.15
PW03	Personenwagens met aanhanger	1.00	5.50	--	--	5.50	36.42
PW02	Personenwagens personeel	1.00	-6.97	-2.20	-5.21	4.79	30.24
PW01	Personenwagens personeel	1.00	-12.52	-7.75	-10.76	-0.76	21.37

Alle getoonde dB-waarden zijn A-gewogen

Rapport: Resultatentabel
Model: IBS/RBS LArLT
LAeq bij Bron voor toetspunt: 007_A - Westerhuisweg 19/19A
Groep: IBS
Groepsreductie: Nee

Naam Bron	Omschrijving	Hoogte	Dag	Avond	Nacht	Etmaal	Li
007_A	Westerhuisweg 19/19A	1.50	44.86	11.37	8.36	44.86	54.06
PB01	Puinbreker	2.00	44.52	--	--	44.52	50.74
SH06	Shovel werkzaamheden bij breker	1.00	29.53	--	--	29.53	35.90
SH02	Shovel werkzaamheden	1.00	26.03	--	--	26.03	41.46
SH01	Shovel werkzaamheden	1.00	24.81	--	--	24.81	40.27
KR06	Kraan werkzaamheden bij breker	1.00	21.48	--	--	21.48	27.86
SH05	Shovel werkzaamheden	1.00	21.39	--	--	21.39	36.84
SH03	Shovel werkzaamheden	1.00	19.50	--	--	19.50	34.89
KR02	Kraan werkzaamheden	1.00	18.88	--	--	18.88	36.52
VW01	Vrachtwagens aan/afvoer zand, puin etc	1.00	17.43	--	--	17.43	45.24
VW03	Vrachtwagen vertrek/aankomst (a/n)	1.00	--	10.19	7.18	17.18	42.27
SH04	Shovel werkzaamheden	1.00	17.12	--	--	17.12	32.51
KR01	Kraan werkzaamheden	1.00	14.09	--	--	14.09	31.77
KR05	Kraan werkzaamheden	1.00	13.66	--	--	13.66	31.33
002	Wisselen containers	1.00	13.57	--	--	13.57	35.03
001	Spuiten op wasplaats	1.00	12.06	--	--	12.06	22.69
KR03	Kraan werkzaamheden	1.00	11.11	--	--	11.11	28.73
003	Vrachtwagen op weegbrug	1.00	9.55	3.51	0.50	10.50	24.97
VW02	Vrachtwagens materieel/containers	1.00	10.32	--	--	10.32	45.00
KR04	Kraan werkzaamheden	1.00	9.96	--	--	9.96	27.57
004	Manoeuvreren werktuigen	1.00	4.65	--	--	4.65	26.10
PW01	Personenwagens personeel	1.00	-7.24	-2.47	-5.48	4.52	27.25
PW02	Personenwagens personeel	1.00	-8.41	-3.64	-6.65	3.35	29.35
PW03	Personenwagens met aanhanger	1.00	-0.45	--	--	-0.45	31.14

Alle getoonde dB-waarden zijn A-gewogen

Rapport: Resultatentabel
Model: IBS/RBS LArLT
LAeq bij Bron voor toetspunt: 007_B - Westerhuisweg 19/19A
Groep: IBS
Groepsreductie: Nee

Naam Bron	Omschrijving	Hoogte	Dag	Avond	Nacht	Etmaal	Li
007_B	Westerhuisweg 19/19A	5.00	47.37	13.94	10.93	47.37	56.08
PB01	Puinbreker	2.00	47.11	--	--	47.11	52.79
SH06	Shovel werkzaamheden bij breker	1.00	30.33	--	--	30.33	36.16
SH02	Shovel werkzaamheden	1.00	27.23	--	--	27.23	42.15
SH01	Shovel werkzaamheden	1.00	25.82	--	--	25.82	40.82
KR06	Kraan werkzaamheden bij breker	1.00	24.21	--	--	24.21	30.05
SH05	Shovel werkzaamheden	1.00	23.14	--	--	23.14	38.13
KR02	Kraan werkzaamheden	1.00	22.64	--	--	22.64	39.77
VW01	Vrachtwagens aan/afvoer zand, puin etc	1.00	20.72	--	--	20.72	48.03
VW03	Vrachtwagen vertrek/aankomst (a/n)	1.00	--	13.14	10.13	20.13	44.74
SH03	Shovel werkzaamheden	1.00	19.92	--	--	19.92	34.75
KR05	Kraan werkzaamheden	1.00	17.71	--	--	17.71	34.91
SH04	Shovel werkzaamheden	1.00	17.61	--	--	17.61	32.45
KR01	Kraan werkzaamheden	1.00	17.38	--	--	17.38	34.59
002	Wisselen containers	1.00	15.56	--	--	15.56	36.54
001	Spuiten op wasplaats	1.00	15.08	--	--	15.08	25.15
KR03	Kraan werkzaamheden	1.00	13.67	--	--	13.67	30.74
VW02	Vrachtwagens materieel/containers	1.00	12.88	--	--	12.88	47.09
KR04	Kraan werkzaamheden	1.00	12.50	--	--	12.50	29.56
003	Vrachtwagen op weegbrug	1.00	10.62	4.58	1.57	11.57	25.53
PW01	Personenwagens personeel	1.00	-5.76	-0.99	-4.00	6.00	28.23
004	Manoeuvreren werktuigen	1.00	5.67	--	--	5.67	26.63
PW02	Personenwagens personeel	1.00	-7.40	-2.63	-5.64	4.36	29.82
PW03	Personenwagens met aanhanger	1.00	1.19	--	--	1.19	32.26

Alle getoonde dB-waarden zijn A-gewogen

Rapport: Resultatentabel
Model: IBS/RBS LArLT
LAeq bij Bron voor toetspunt: 008_A - Westerhuisweg 27
Groep: IBS
Groepsreductie: Nee

Naam Bron	Omschrijving	Hoogte	Dag	Avond	Nacht	Etmaal	Li
008_A	Westerhuisweg 27	1.50	45.39	15.30	12.29	45.39	55.68
PB01	Puinbreker	2.00	44.98	--	--	44.98	51.00
SH06	Shovel werkzaamheden bij breker	1.00	30.02	--	--	30.02	36.26
SH02	Shovel werkzaamheden	1.00	27.07	--	--	27.07	42.38
SH01	Shovel werkzaamheden	1.00	24.77	--	--	24.77	40.13
KR06	Kraan werkzaamheden bij breker	1.00	24.69	--	--	24.69	30.93
KR01	Kraan werkzaamheden	1.00	22.61	--	--	22.61	40.19
SH05	Shovel werkzaamheden	1.00	22.46	--	--	22.46	37.82
VW01	Vrachtwagens aan/afvoer zand, puin etc	1.00	21.32	--	--	21.32	49.01
VW03	Vrachtwagen vertrek/aankomst (a/n)	1.00	--	14.25	11.24	21.24	46.23
KR02	Kraan werkzaamheden	1.00	20.39	--	--	20.39	37.92
SH04	Shovel werkzaamheden	1.00	20.07	--	--	20.07	35.31
SH03	Shovel werkzaamheden	1.00	19.82	--	--	19.82	35.07
002	Wisselen containers	1.00	16.06	--	--	16.06	37.42
KR05	Kraan werkzaamheden	1.00	15.08	--	--	15.08	32.66
001	Spuiten op wasplaats	1.00	14.79	--	--	14.79	25.27
003	Vrachtwagen op weegbrug	1.00	12.92	6.88	3.87	13.87	28.21
VW02	Vrachtwagens materieel/containers	1.00	11.86	--	--	11.86	46.43
KR03	Kraan werkzaamheden	1.00	11.75	--	--	11.75	29.23
KR04	Kraan werkzaamheden	1.00	10.82	--	--	10.82	28.29
PW01	Personenwagens personeel	1.00	-3.27	1.50	-1.51	8.49	31.09
004	Manoeuvreren werktuigen	1.00	8.13	--	--	8.13	29.46
PW02	Personenwagens personeel	1.00	-5.06	-0.29	-3.30	6.70	32.55
PW03	Personenwagens met aanhanger	1.00	1.92	--	--	1.92	33.39

Alle getoonde dB-waarden zijn A-gewogen

Rapport: Resultatentabel
Model: IBS/RBS LArLT
LAeq bij Bron voor toetspunt: 008_B - Westerhuisweg 27
Groep: IBS
Groepsreductie: Nee

Naam Bron	Omschrijving	Hoogte	Dag	Avond	Nacht	Etmaal	Li
008_B	Westerhuisweg 27	5.00	48.45	17.38	14.37	48.45	57.54
PB01	Puinbreker	2.00	48.15	--	--	48.15	53.44
SH06	Shovel werkzaamheden bij breker	1.00	30.86	--	--	30.86	36.37
SH02	Shovel werkzaamheden	1.00	28.43	--	--	28.43	43.08
KR06	Kraan werkzaamheden bij breker	1.00	27.64	--	--	27.64	33.16
SH01	Shovel werkzaamheden	1.00	25.70	--	--	25.70	40.46
SH05	Shovel werkzaamheden	1.00	24.82	--	--	24.82	39.58
KR01	Kraan werkzaamheden	1.00	24.20	--	--	24.20	41.17
VW01	Vrachtwagens aan/afvoer zand, puin etc	1.00	23.87	--	--	23.87	50.89
KR02	Kraan werkzaamheden	1.00	23.86	--	--	23.86	40.71
VW03	Vrachtwagen vertrek/aankomst (a/n)	1.00	--	16.58	13.57	23.57	47.93
SH04	Shovel werkzaamheden	1.00	20.43	--	--	20.43	34.91
SH03	Shovel werkzaamheden	1.00	20.16	--	--	20.16	34.66
KR05	Kraan werkzaamheden	1.00	19.82	--	--	19.82	36.79
002	Wisselen containers	1.00	17.95	--	--	17.95	38.68
001	Spuiten op wasplaats	1.00	17.78	--	--	17.78	27.49
003	Vrachtwagen op weegbrug	1.00	14.10	8.06	5.05	15.05	28.68
KR03	Kraan werkzaamheden	1.00	14.32	--	--	14.32	31.06
VW02	Vrachtwagens materieel/containers	1.00	13.94	--	--	13.94	47.87
KR04	Kraan werkzaamheden	1.00	13.33	--	--	13.33	30.04
PW01	Personenwagens personeel	1.00	-2.71	2.06	-0.95	9.05	30.98
004	Manoeuvreren werktuigen	1.00	8.83	--	--	8.83	29.50
PW02	Personenwagens personeel	1.00	-4.21	0.56	-2.45	7.55	32.64
PW03	Personenwagens met aanhanger	1.00	3.63	--	--	3.63	34.39

Alle getoonde dB-waarden zijn A-gewogen

Rapport: Resultatentabel
Model: IBS/RBS LArLT
LAeq bij Bron voor toetspunt: 014_A - Laageinderweg 59A
Groep: IBS
Groepsreductie: Nee

Naam Bron	Omschrijving	Hoogte	Dag	Avond	Nacht	Etmaal	Li
014_A	Laageinderweg 59A	1.50	41.87	22.27	19.26	41.87	57.42
PB01	Puinbreker	2.00	40.39	--	--	40.39	46.37
SH06	Shovel werkzaamheden bij breker	1.00	31.68	--	--	31.68	37.88
003	Vrachtwagen op weegbrug	1.00	26.07	20.03	17.02	27.02	41.18
SH05	Shovel werkzaamheden	1.00	26.12	--	--	26.12	41.32
VW03	Vrachtwagen vertrek/aankomst (a/n)	1.00	--	17.97	14.96	24.96	49.73
SH01	Shovel werkzaamheden	1.00	24.33	--	--	24.33	39.43
002	Wisselen containers	1.00	24.16	--	--	24.16	45.38
SH03	Shovel werkzaamheden	1.00	24.08	--	--	24.08	39.36
004	Manoeuvreren werktuigen	1.00	24.07	--	--	24.07	45.21
VW01	Vrachtwagens aan/afvoer zand, puin etc	1.00	23.67	--	--	23.67	51.20
SH02	Shovel werkzaamheden	1.00	22.87	--	--	22.87	38.11
KR06	Kraan werkzaamheden bij breker	1.00	21.62	--	--	21.62	27.81
KR01	Kraan werkzaamheden	1.00	20.16	--	--	20.16	37.50
KR03	Kraan werkzaamheden	1.00	19.33	--	--	19.33	36.82
001	Spuiten op wasplaats	1.00	19.28	--	--	19.28	29.73
KR05	Kraan werkzaamheden	1.00	18.15	--	--	18.15	35.58
SH04	Shovel werkzaamheden	1.00	17.95	--	--	17.95	33.19
KR02	Kraan werkzaamheden	1.00	17.47	--	--	17.47	34.95
VW02	Vrachtwagens materieel/containers	1.00	16.68	--	--	16.68	51.02
PW01	Personenwagens personeel	1.00	2.26	7.03	4.02	14.02	36.34
KR04	Kraan werkzaamheden	1.00	12.94	--	--	12.94	30.41
PW03	Personenwagens met aanhanger	1.00	6.48	--	--	6.48	37.79
PW02	Personenwagens personeel	1.00	-10.72	-5.95	-8.96	1.04	26.78

Alle getoonde dB-waarden zijn A-gewogen

Rapport: Resultatentabel
Model: IBS/RBS LArLT
LAeq bij Bron voor toetspunt: 014_B - Laageinderweg 59A
Groep: IBS
Groepsreductie: Nee

Naam Bron	Omschrijving	Hoogte	Dag	Avond	Nacht	Etmaal	Li
014_B	Laageinderweg 59A	5.00	43.35	24.72	21.71	43.35	59.53
PB01	Puinbreker	2.00	41.65	--	--	41.65	46.84
SH06	Shovel werkzaamheden bij breker	1.00	32.80	--	--	32.80	38.22
SH05	Shovel werkzaamheden	1.00	28.82	--	--	28.82	43.19
VW03	Vrachtwagen vertrek/aankomst (a/n)	1.00	--	21.80	18.79	28.79	52.64
003	Vrachtwagen op weegbrug	1.00	27.43	21.39	18.38	28.38	41.58
VW01	Vrachtwagens aan/afvoer zand, puin etc	1.00	26.89	--	--	26.89	53.54
002	Wisselen containers	1.00	26.45	--	--	26.45	46.84
004	Manoeuvreren werktuigen	1.00	25.74	--	--	25.74	45.95
KR01	Kraan werkzaamheden	1.00	25.69	--	--	25.69	42.10
SH03	Shovel werkzaamheden	1.00	25.66	--	--	25.66	40.23
SH01	Shovel werkzaamheden	1.00	25.49	--	--	25.49	39.63
SH02	Shovel werkzaamheden	1.00	23.93	--	--	23.93	38.41
KR05	Kraan werkzaamheden	1.00	23.75	--	--	23.75	40.37
KR06	Kraan werkzaamheden bij breker	1.00	23.44	--	--	23.44	28.82
KR03	Kraan werkzaamheden	1.00	22.29	--	--	22.29	39.04
KR02	Kraan werkzaamheden	1.00	21.89	--	--	21.89	38.63
001	Spuiten op wasplaats	1.00	21.51	--	--	21.51	31.17
VW02	Vrachtwagens materieel/containers	1.00	20.08	--	--	20.08	53.49
SH04	Shovel werkzaamheden	1.00	18.53	--	--	18.53	33.00
PW01	Personenwagens personeel	1.00	3.93	8.70	5.69	15.69	36.94
KR04	Kraan werkzaamheden	1.00	12.14	--	--	12.14	28.85
PW03	Personenwagens met aanhanger	1.00	8.17	--	--	8.17	38.56
PW02	Personenwagens personeel	1.00	-9.69	-4.92	-7.93	2.07	26.90

Alle getoonde dB-waarden zijn A-gewogen

Rapport: Resultatentabel
Model: IBS/RBS LArLT
LAeq bij Bron voor toetspunt: 015_A - Laageinderweg 42
Groep: IBS
Groepsreductie: Nee

Naam Bron	Omschrijving	Hoogte	Dag	Avond	Nacht	Etmaal	Li
015_A	Laageinderweg 42	1.50	48.27	14.54	11.53	48.27	57.56
PB01	Puinbreker	2.00	47.71	--	--	47.71	53.87
KR06	Kraan werkzaamheden bij breker	1.00	33.56	--	--	33.56	39.88
SH06	Shovel werkzaamheden bij breker	1.00	33.51	--	--	33.51	39.84
001	Spuiten op wasplaats	1.00	28.79	--	--	28.79	39.38
SH03	Shovel werkzaamheden	1.00	28.58	--	--	28.58	43.96
SH04	Shovel werkzaamheden	1.00	27.45	--	--	27.45	42.82
SH05	Shovel werkzaamheden	1.00	25.64	--	--	25.64	40.93
SH01	Shovel werkzaamheden	1.00	25.18	--	--	25.18	40.44
SH02	Shovel werkzaamheden	1.00	22.75	--	--	22.75	38.09
VW01	Vrachtwagens aan/afvoer zand, puin etc	1.00	21.70	--	--	21.70	49.41
KR03	Kraan werkzaamheden	1.00	20.84	--	--	20.84	38.43
KR04	Kraan werkzaamheden	1.00	20.68	--	--	20.68	38.27
VW03	Vrachtwagen vertrek/aankomst (a/n)	1.00	--	12.99	9.98	19.98	44.94
KR05	Kraan werkzaamheden	1.00	19.33	--	--	19.33	36.85
004	Manoeuvreren werktuigen	1.00	17.11	--	--	17.11	38.44
KR02	Kraan werkzaamheden	1.00	16.64	--	--	16.64	34.21
002	Wisselen containers	1.00	15.81	--	--	15.81	37.14
003	Vrachtwagen op weegbrug	1.00	14.50	8.46	5.45	15.45	29.82
KR01	Kraan werkzaamheden	1.00	13.87	--	--	13.87	31.36
VW02	Vrachtwagens materieel/containers	1.00	13.60	--	--	13.60	48.12
PW01	Personenwagens personeel	1.00	-5.66	-0.89	-3.90	6.10	28.69
PW02	Personenwagens personeel	1.00	-6.12	-1.35	-4.36	5.64	31.59
PW03	Personenwagens met aanhanger	1.00	4.46	--	--	4.46	35.98

Alle getoonde dB-waarden zijn A-gewogen

Rapport: Resultatentabel
Model: IBS/RBS LArLT
LAeq bij Bron voor toetspunt: 015_B - Laageinderweg 42
Groep: IBS
Groepsreductie: Nee

Naam Bron	Omschrijving	Hoogte	Dag	Avond	Nacht	Etmaal	Li
015_B	Laageinderweg 42	5.00	48.11	16.76	13.75	48.11	57.94
PB01	Puinbreker	2.00	47.34	--	--	47.34	52.90
KR06	Kraan werkzaamheden bij breker	1.00	35.86	--	--	35.86	41.57
SH06	Shovel werkzaamheden bij breker	1.00	33.71	--	--	33.71	39.44
001	Spuiten op wasplaats	1.00	29.78	--	--	29.78	39.78
SH03	Shovel werkzaamheden	1.00	28.94	--	--	28.94	43.75
SH04	Shovel werkzaamheden	1.00	26.98	--	--	26.98	41.77
SH01	Shovel werkzaamheden	1.00	26.23	--	--	26.23	40.74
SH05	Shovel werkzaamheden	1.00	26.06	--	--	26.06	40.66
VW01	Vrachtwagens aan/afvoer zand, puin etc	1.00	24.13	--	--	24.13	51.18
KR04	Kraan werkzaamheden	1.00	22.75	--	--	22.75	39.76
VW03	Vrachtwagen vertrek/aankomst (a/n)	1.00	--	15.70	12.69	22.69	46.96
KR05	Kraan werkzaamheden	1.00	21.03	--	--	21.03	37.87
KR03	Kraan werkzaamheden	1.00	20.51	--	--	20.51	37.52
SH02	Shovel werkzaamheden	1.00	20.17	--	--	20.17	34.88
002	Wisselen containers	1.00	19.80	--	--	19.80	40.46
KR02	Kraan werkzaamheden	1.00	18.40	--	--	18.40	35.36
004	Manoeuvreren werktuigen	1.00	17.34	--	--	17.34	37.99
003	Vrachtwagen op weegbrug	1.00	15.11	9.07	6.06	16.06	29.78
VW02	Vrachtwagens materieel/containers	1.00	16.04	--	--	16.04	49.86
KR01	Kraan werkzaamheden	1.00	15.07	--	--	15.07	31.83
PW02	Personenwagens personeel	1.00	-4.35	0.42	-2.59	7.41	32.74
PW01	Personenwagens personeel	1.00	-4.36	0.41	-2.60	7.40	29.30
PW03	Personenwagens met aanhanger	1.00	5.34	--	--	5.34	36.23

Alle getoonde dB-waarden zijn A-gewogen

Bijlage 4

Titel	Rekenresultaten LAmax

Rapport: Resultatentabel
Model: IBS/ RBS LAmax
LAmax totaalresultaten voor toetspunten
Groep: RBS

Naam Toetspunt	Omschrijving	Hoogte	Dag	Avond	Nacht
001_A	Dwarsgraafsweg 19/19A	1.50	51.17	50.30	50.30
001_B	Dwarsgraafsweg 19/19A	5.00	58.06	55.24	55.24
002_A	Laageinderweg 55/55B	1.50	49.82	48.17	48.17
002_B	Laageinderweg 55/55B	5.00	53.19	51.49	51.49
003_A	Dwarsgraafsweg 17	1.50	44.78	42.49	42.49
003_B	Dwarsgraafsweg 17	5.00	46.34	45.02	45.02
004_A	Dwarsgraafsweg 11/13	1.50	30.94	22.01	22.01
004_B	Dwarsgraafsweg 11/13	5.00	31.35	25.22	25.22
005_A	Westerhuisweg 24	1.50	37.41	33.69	33.69
005_B	Westerhuisweg 24	5.00	41.59	40.53	40.53
006_A	Westerhuisweg 15	1.50	35.41	33.42	33.42
006_B	Westerhuisweg 15	5.00	38.36	36.27	36.27
007_A	Westerhuisweg 19/19A	1.50	41.82	38.59	38.59
007_B	Westerhuisweg 19/19A	5.00	43.28	40.41	40.41
008_A	Westerhuisweg 27	1.50	43.33	40.97	40.97
008_B	Westerhuisweg 27	5.00	45.84	43.33	43.33
009_A	Westerhuisweg 21	1.50	40.18	34.87	34.87
009_B	Westerhuisweg 21	5.00	44.00	41.48	41.48
010_A	Laageinderweg 69	1.50	39.57	37.53	37.53
010_B	Laageinderweg 69	5.00	42.73	40.63	40.63
011_A	Laageinderweg 58	1.50	36.36	36.28	36.28
011_B	Laageinderweg 58	5.00	39.48	39.38	39.38
012_A	Laageinderweg 61	1.50	43.61	39.12	39.12
012_B	Laageinderweg 61	5.00	43.10	40.93	40.93
013_A	Laageinderweg 59	1.50	42.13	39.59	39.59
013_B	Laageinderweg 59	5.00	44.27	42.12	42.12
014_A	Laageinderweg 59A	1.50	46.69	46.70	46.70
014_B	Laageinderweg 59A	5.00	49.58	49.57	49.57
015_A	Laageinderweg 42	1.50	44.37	41.29	41.29
015_B	Laageinderweg 42	5.00	45.81	44.09	44.09
101_A	100 meterpunt	5.00	49.83	49.94	49.94
102_A	100 meterpunt	5.00	52.18	50.02	50.02
103_A	100 meterpunt	5.00	51.18	49.08	49.08
104_A	100 meterpunt	5.00	49.93	44.80	44.80
105_A	100 meterpunt	5.00	53.57	53.83	53.83
106_A	100 meterpunt	5.00	55.16	52.92	52.92
107_A	100 meterpunt	5.00	50.85	50.82	50.82
108_A	100 meterpunt	5.00	50.88	50.42	50.42
501_A	50 meterpunt	5.00	54.83	53.40	53.40
502_A	50 meterpunt	5.00	56.52	53.53	53.53
503_A	50 meterpunt	5.00	56.05	52.45	52.45
504_A	50 meterpunt	5.00	56.10	51.17	51.17
505_A	50 meterpunt	5.00	60.23	58.69	58.69
506_A	50 meterpunt	5.00	61.06	61.27	61.27
507_A	50 meterpunt	5.00	54.72	54.63	54.63
508_A	50 meterpunt	5.00	54.78	54.73	54.73

Alle getoonde dB-waarden zijn A-gewogen

Rapport: Resultatentabel
Model: IBS/ RBS LAmax
LAmax totaalresultaten voor toetspunten
Groep: IBS

Naam Toetspunt	Omschrijving	Hoogte	Dag	Avond	Nacht
001_A	Dwarsgraafsweg 19/19A	1.50	61.74	50.30	50.30
001_B	Dwarsgraafsweg 19/19A	5.00	64.59	55.24	55.24
002_A	Laageinderweg 55/55B	1.50	53.39	48.17	48.17
002_B	Laageinderweg 55/55B	5.00	56.75	51.49	51.49
003_A	Dwarsgraafsweg 17	1.50	57.78	42.49	42.49
003_B	Dwarsgraafsweg 17	5.00	58.98	45.02	45.02
004_A	Dwarsgraafsweg 11/13	1.50	44.16	22.01	22.01
004_B	Dwarsgraafsweg 11/13	5.00	42.80	25.22	25.22
005_A	Westerhuisweg 24	1.50	49.42	33.69	33.69
005_B	Westerhuisweg 24	5.00	54.43	40.53	40.53
006_A	Westerhuisweg 15	1.50	47.13	33.42	33.42
006_B	Westerhuisweg 15	5.00	48.85	36.27	36.27
007_A	Westerhuisweg 19/19A	1.50	52.28	38.59	38.59
007_B	Westerhuisweg 19/19A	5.00	54.87	40.41	40.41
008_A	Westerhuisweg 27	1.50	52.74	40.97	40.97
008_B	Westerhuisweg 27	5.00	55.91	43.33	43.33
009_A	Westerhuisweg 21	1.50	45.74	34.87	34.87
009_B	Westerhuisweg 21	5.00	47.17	41.48	41.48
010_A	Laageinderweg 69	1.50	45.01	37.53	37.53
010_B	Laageinderweg 69	5.00	46.48	40.63	40.63
011_A	Laageinderweg 58	1.50	40.36	36.28	36.28
011_B	Laageinderweg 58	5.00	41.68	39.38	39.38
012_A	Laageinderweg 61	1.50	43.61	39.12	39.12
012_B	Laageinderweg 61	5.00	43.77	40.93	40.93
013_A	Laageinderweg 59	1.50	49.15	39.59	39.59
013_B	Laageinderweg 59	5.00	50.69	42.12	42.12
014_A	Laageinderweg 59A	1.50	48.15	46.70	46.70
014_B	Laageinderweg 59A	5.00	49.58	49.57	49.57
015_A	Laageinderweg 42	1.50	55.47	41.29	41.29
015_B	Laageinderweg 42	5.00	55.10	44.09	44.09
101_A	100 meterpunt	5.00	63.10	49.94	49.94
102_A	100 meterpunt	5.00	65.41	50.02	50.02
103_A	100 meterpunt	5.00	65.15	49.08	49.08
104_A	100 meterpunt	5.00	63.75	44.80	44.80
105_A	100 meterpunt	5.00	53.57	53.83	53.83
106_A	100 meterpunt	5.00	55.16	52.92	52.92
107_A	100 meterpunt	5.00	50.85	50.82	50.82
108_A	100 meterpunt	5.00	59.61	50.42	50.42
501_A	50 meterpunt	5.00	66.69	53.40	53.40
502_A	50 meterpunt	5.00	70.12	53.53	53.53
503_A	50 meterpunt	5.00	70.32	52.45	52.45
504_A	50 meterpunt	5.00	70.61	51.17	51.17
505_A	50 meterpunt	5.00	60.23	58.69	58.69
506_A	50 meterpunt	5.00	61.06	61.27	61.27
507_A	50 meterpunt	5.00	55.01	54.63	54.63
508_A	50 meterpunt	5.00	63.38	54.73	54.73

Alle getoonde dB-waarden zijn A-gewogen

Rapport: Resultatentabel
Model: IBS/ RBS LAmax
LAmax bij Bron voor toetspunt: 001_A - Dwarsgraafsweg 19/19A
Groep: IBS

Naam Bron	Omschrijving	Hoogte	Dag	Avond	Nacht
001_A	Dwarsgraafsweg 19/19A	1.50	61.74	50.30	50.30
PB01	Puinbreker	2.00	61.74	--	--
VW02	Vrachtwagens materieel/containers	1.00	51.17	--	--
VW01	Vrachtwagens aan/afvoer zand, puin etc	1.00	50.76	--	--
004	Manoeuvreren werktuigen	1.00	49.47	--	--
SH03	Shovel werkzaamheden	1.00	48.54	--	--
SH06	Shovel werkzaamheden bij breker	1.00	48.30	--	--
SH04	Shovel werkzaamheden	1.00	48.29	--	--
SH05	Shovel werkzaamheden	1.00	47.79	--	--
SH01	Shovel werkzaamheden	1.00	45.13	--	--
002	Wisselen containers	1.00	44.98	--	--
KR03	Kraan werkzaamheden	1.00	43.80	--	--
KR04	Kraan werkzaamheden	1.00	43.70	--	--
PW03	Personenwagens met aanhanger	1.00	43.09	--	--
KR06	Kraan werkzaamheden bij breker	1.00	42.77	--	--
SH02	Shovel werkzaamheden	1.00	41.53	--	--
KR05	Kraan werkzaamheden	1.00	41.43	--	--
001	Spuiten op wasplaats	1.00	39.19	--	--
KR01	Kraan werkzaamheden	1.00	38.09	--	--
PW02	Personenwagens personeel	1.00	37.95	37.95	37.95
KR02	Kraan werkzaamheden	1.00	35.71	--	--
003	Vrachtwagen op weegbrug	1.00	35.51	35.51	35.51
PW01	Personenwagens personeel	1.00	34.67	34.67	34.67
VW03	Vrachtwagen vertrek/aankomst (a/n)	1.00	--	50.30	50.30
LAmax	(hoofdgroep)		61.74	50.30	50.30

Alle getoonde dB-waarden zijn A-gewogen

Rapport: Resultatentabel
Model: IBS/ RBS LAmax
LAmax bij Bron voor toetspunt: 001_B - Dwarsgraafsweg 19/19A
Groep: IBS

Naam Bron	Omschrijving	Hoogte	Dag	Avond	Nacht
001_B	Dwarsgraafsweg 19/19A	5.00	64.59	55.24	55.24
PB01	Puinbreker	2.00	64.59	--	--
VW02	Vrachtwagens materieel/containers	1.00	58.06	--	--
VW01	Vrachtwagens aan/afvoer zand, puin etc	1.00	57.02	--	--
004	Manoeuvreren werktuigen	1.00	54.90	--	--
002	Wisselen containers	1.00	54.14	--	--
SH05	Shovel werkzaamheden	1.00	53.08	--	--
SH06	Shovel werkzaamheden bij breker	1.00	53.04	--	--
SH03	Shovel werkzaamheden	1.00	51.23	--	--
SH04	Shovel werkzaamheden	1.00	51.09	--	--
KR05	Kraan werkzaamheden	1.00	49.19	--	--
SH01	Shovel werkzaamheden	1.00	48.35	--	--
KR06	Kraan werkzaamheden bij breker	1.00	48.23	--	--
KR04	Kraan werkzaamheden	1.00	47.94	--	--
KR03	Kraan werkzaamheden	1.00	47.44	--	--
PW03	Personenwagens met aanhanger	1.00	46.97	--	--
SH02	Shovel werkzaamheden	1.00	45.15	--	--
001	Spuiten op wasplaats	1.00	43.97	--	--
KR01	Kraan werkzaamheden	1.00	43.21	--	--
KR02	Kraan werkzaamheden	1.00	41.14	--	--
PW02	Personenwagens personeel	1.00	39.76	39.76	39.76
003	Vrachtwagen op weegbrug	1.00	37.45	37.45	37.45
PW01	Personenwagens personeel	1.00	36.65	36.65	36.65
VW03	Vrachtwagen vertrek/aankomst (a/n)	1.00	--	55.24	55.24
LAmax	(hoofdgroep)		64.59	55.24	55.24

Alle getoonde dB-waarden zijn A-gewogen

Rapport: Resultatentabel
Model: IBS/ RBS LAmax
LAmax bij Bron voor toetspunt: 002_A - Laageinderweg 55/55B
Groep: IBS

Naam Bron	Omschrijving	Hoogte	Dag	Avond	Nacht
002_A	Laageinderweg 55/55B	1.50	53.39	48.17	48.17
PB01	Puinbreker	2.00	53.39	--	--
VW01	Vrachtwagens aan/afvoer zand, puin etc	1.00	49.82	--	--
VW02	Vrachtwagens materieel/containers	1.00	49.02	--	--
004	Manoeuvreren werktuigen	1.00	46.80	--	--
SH04	Shovel werkzaamheden	1.00	42.11	--	--
SH06	Shovel werkzaamheden bij breker	1.00	40.97	--	--
SH01	Shovel werkzaamheden	1.00	40.69	--	--
SH05	Shovel werkzaamheden	1.00	39.87	--	--
SH03	Shovel werkzaamheden	1.00	39.82	--	--
PW03	Personenwagens met aanhanger	1.00	39.38	--	--
001	Spuiten op wasplaats	1.00	36.32	--	--
002	Wisselen containers	1.00	35.89	--	--
KR04	Kraan werkzaamheden	1.00	34.69	--	--
KR06	Kraan werkzaamheden bij breker	1.00	34.37	--	--
SH02	Shovel werkzaamheden	1.00	34.02	--	--
003	Vrachtwagen op weegbrug	1.00	32.44	32.44	32.44
KR05	Kraan werkzaamheden	1.00	32.10	--	--
KR03	Kraan werkzaamheden	1.00	31.95	--	--
PW02	Personenwagens personeel	1.00	29.42	29.42	29.42
PW01	Personenwagens personeel	1.00	28.25	28.25	28.25
KR01	Kraan werkzaamheden	1.00	28.17	--	--
KR02	Kraan werkzaamheden	1.00	26.57	--	--
VW03	Vrachtwagen vertrek/aankomst (a/n)	1.00	--	48.17	48.17
LAmax	(hoofdgroep)		53.39	48.17	48.17

Alle getoonde dB-waarden zijn A-gewogen

Rapport: Resultatentabel
Model: IBS/ RBS LAmax
LAmax bij Bron voor toetspunt: 002_B - Laageinderweg 55/55B
Groep: IBS

Naam Bron	Omschrijving	Hoogte	Dag	Avond	Nacht
002_B	Laageinderweg 55/55B	5.00	56.75	51.49	51.49
PB01	Puinbreker	2.00	56.75	--	--
VW01	Vrachtwagens aan/afvoer zand, puin etc	1.00	53.19	--	--
VW02	Vrachtwagens materieel/containers	1.00	52.92	--	--
004	Manoeuvreren werktuigen	1.00	50.73	--	--
SH06	Shovel werkzaamheden bij breker	1.00	45.00	--	--
SH04	Shovel werkzaamheden	1.00	44.18	--	--
SH03	Shovel werkzaamheden	1.00	42.99	--	--
002	Wisselen containers	1.00	42.46	--	--
SH05	Shovel werkzaamheden	1.00	42.45	--	--
SH01	Shovel werkzaamheden	1.00	41.93	--	--
PW03	Personenwagens met aanhanger	1.00	41.38	--	--
KR06	Kraan werkzaamheden bij breker	1.00	39.87	--	--
KR04	Kraan werkzaamheden	1.00	38.87	--	--
001	Spuiten op wasplaats	1.00	38.76	--	--
KR03	Kraan werkzaamheden	1.00	37.52	--	--
KR05	Kraan werkzaamheden	1.00	36.77	--	--
SH02	Shovel werkzaamheden	1.00	35.70	--	--
003	Vrachtwagen op weegbrug	1.00	33.79	33.79	33.79
KR02	Kraan werkzaamheden	1.00	31.05	--	--
KR01	Kraan werkzaamheden	1.00	30.47	--	--
PW02	Personenwagens personeel	1.00	30.33	30.33	30.33
PW01	Personenwagens personeel	1.00	29.12	29.12	29.12
VW03	Vrachtwagen vertrek/aankomst (a/n)	1.00	--	51.49	51.49
LAmax	(hoofdgroep)		56.75	51.49	51.49

Alle getoonde dB-waarden zijn A-gewogen

Rapport: Resultatentabel
Model: IBS/ RBS LAmax
LAmax bij Bron voor toetspunt: 003_A - Dwarsgraafsweg 17
Groep: IBS

Naam Bron	Omschrijving	Hoogte	Dag	Avond	Nacht
003_A	Dwarsgraafsweg 17	1.50	57.78	42.49	42.49
PB01	Puinbreker	2.00	57.78	--	--
SH04	Shovel werkzaamheden	1.00	44.78	--	--
VW01	Vrachtwagens aan/afvoer zand, puin etc	1.00	44.35	--	--
VW02	Vrachtwagens materieel/containers	1.00	42.41	--	--
SH06	Shovel werkzaamheden bij breker	1.00	42.33	--	--
SH03	Shovel werkzaamheden	1.00	42.03	--	--
SH02	Shovel werkzaamheden	1.00	40.44	--	--
KR06	Kraan werkzaamheden bij breker	1.00	39.54	--	--
SH01	Shovel werkzaamheden	1.00	39.54	--	--
KR01	Kraan werkzaamheden	1.00	39.15	--	--
KR04	Kraan werkzaamheden	1.00	38.90	--	--
004	Manoeuvreren werktuigen	1.00	38.47	--	--
002	Wisselen containers	1.00	37.18	--	--
SH05	Shovel werkzaamheden	1.00	37.03	--	--
KR03	Kraan werkzaamheden	1.00	36.87	--	--
003	Vrachtwagen op weegbrug	1.00	35.70	35.70	35.70
KR02	Kraan werkzaamheden	1.00	34.96	--	--
PW02	Personenwagens personeel	1.00	33.84	33.84	33.84
PW03	Personenwagens met aanhanger	1.00	32.79	--	--
KR05	Kraan werkzaamheden	1.00	29.16	--	--
PW01	Personenwagens personeel	1.00	25.58	25.58	25.58
001	Spuiten op wasplaats	1.00	20.18	--	--
VW03	Vrachtwagen vertrek/aankomst (a/n)	1.00	--	42.49	42.49
LAmax	(hoofdgroep)		57.78	42.49	42.49

Alle getoonde dB-waarden zijn A-gewogen

Rapport: Resultatentabel
Model: IBS/ RBS LAmax
LAmax bij Bron voor toetspunt: 003_B - Dwarsgraafsweg 17
Groep: IBS

Naam Bron	Omschrijving	Hoogte	Dag	Avond	Nacht
003_B	Dwarsgraafsweg 17	5.00	58.98	45.02	45.02
PB01	Puinbreker	2.00	58.98	--	--
VW01	Vrachtwagens aan/afvoer zand, puin etc	1.00	46.34	--	--
SH04	Shovel werkzaamheden	1.00	45.80	--	--
VW02	Vrachtwagens materieel/containers	1.00	45.25	--	--
SH06	Shovel werkzaamheden bij breker	1.00	44.39	--	--
SH03	Shovel werkzaamheden	1.00	42.80	--	--
KR04	Kraan werkzaamheden	1.00	42.37	--	--
004	Manoeuvreren werktuigen	1.00	42.16	--	--
KR01	Kraan werkzaamheden	1.00	41.87	--	--
SH01	Shovel werkzaamheden	1.00	41.68	--	--
SH02	Shovel werkzaamheden	1.00	41.54	--	--
KR06	Kraan werkzaamheden bij breker	1.00	41.09	--	--
002	Wisselen containers	1.00	40.74	--	--
KR02	Kraan werkzaamheden	1.00	39.23	--	--
KR03	Kraan werkzaamheden	1.00	38.80	--	--
003	Vrachtwagen op weegbrug	1.00	38.10	38.10	38.10
SH05	Shovel werkzaamheden	1.00	37.67	--	--
PW02	Personenwagens personeel	1.00	35.07	35.07	35.07
PW03	Personenwagens met aanhanger	1.00	34.70	--	--
KR05	Kraan werkzaamheden	1.00	31.46	--	--
PW01	Personenwagens personeel	1.00	26.32	26.32	26.32
001	Spuiten op wasplaats	1.00	22.58	--	--
VW03	Vrachtwagen vertrek/aankomst (a/n)	1.00	--	45.02	45.02
LAmax	(hoofdgroep)		58.98	45.02	45.02

Alle getoonde dB-waarden zijn A-gewogen

Rapport: Resultatentabel
Model: IBS/ RBS LAmax
LAmax bij Bron voor toetspunt: 007_A - Westerhuisweg 19/19A
Groep: IBS

Naam Bron	Omschrijving	Hoogte	Dag	Avond	Nacht
007_A	Westerhuisweg 19/19A	1.50	52.28	38.59	38.59
PB01	Puinbreker	2.00	52.28	--	--
SH02	Shovel werkzaamheden	1.00	41.82	--	--
SH01	Shovel werkzaamheden	1.00	40.60	--	--
VW01	Vrachtwagens aan/afvoer zand, puin etc	1.00	40.43	--	--
VW02	Vrachtwagens materieel/containers	1.00	39.27	--	--
SH05	Shovel werkzaamheden	1.00	37.18	--	--
SH06	Shovel werkzaamheden bij breker	1.00	36.29	--	--
KR02	Kraan werkzaamheden	1.00	35.89	--	--
002	Wisselen containers	1.00	35.38	--	--
SH03	Shovel werkzaamheden	1.00	35.29	--	--
SH04	Shovel werkzaamheden	1.00	32.91	--	--
PW01	Personenwagens personeel	1.00	31.60	31.60	31.60
KR01	Kraan werkzaamheden	1.00	31.10	--	--
PW02	Personenwagens personeel	1.00	31.00	31.00	31.00
KR05	Kraan werkzaamheden	1.00	30.67	--	--
PW03	Personenwagens met aanhanger	1.00	29.97	--	--
KR03	Kraan werkzaamheden	1.00	28.12	--	--
KR06	Kraan werkzaamheden bij breker	1.00	27.24	--	--
KR04	Kraan werkzaamheden	1.00	26.97	--	--
004	Manoeuvreren werktuigen	1.00	26.46	--	--
003	Vrachtwagen op weegbrug	1.00	25.34	25.34	25.34
001	Spuiten op wasplaats	1.00	20.08	--	--
VW03	Vrachtwagen vertrek/aankomst (a/n)	1.00	--	38.59	38.59
LAmax	(hoofdgroep)		52.28	38.59	38.59

Alle getoonde dB-waarden zijn A-gewogen

Rapport: Resultatentabel
Model: IBS/ RBS LAmax
LAmax bij Bron voor toetspunt: 007_B - Westerhuisweg 19/19A
Groep: IBS

Naam Bron	Omschrijving	Hoogte	Dag	Avond	Nacht
007_B	Westerhuisweg 19/19A	5.00	54.87	40.41	40.41
PB01	Puinbreker	2.00	54.87	--	--
VW01	Vrachtwagens aan/afvoer zand, puin etc	1.00	43.28	--	--
SH02	Shovel werkzaamheden	1.00	43.02	--	--
VW02	Vrachtwagens materieel/containers	1.00	41.70	--	--
SH01	Shovel werkzaamheden	1.00	41.61	--	--
KR02	Kraan werkzaamheden	1.00	39.65	--	--
SH05	Shovel werkzaamheden	1.00	38.93	--	--
002	Wisselen containers	1.00	37.37	--	--
SH06	Shovel werkzaamheden bij breker	1.00	37.09	--	--
SH03	Shovel werkzaamheden	1.00	35.71	--	--
KR05	Kraan werkzaamheden	1.00	34.72	--	--
KR01	Kraan werkzaamheden	1.00	34.39	--	--
SH04	Shovel werkzaamheden	1.00	33.40	--	--
PW01	Personenwagens personeel	1.00	33.08	33.08	33.08
PW03	Personenwagens met aanhanger	1.00	32.28	--	--
PW02	Personenwagens personeel	1.00	32.26	32.26	32.26
KR03	Kraan werkzaamheden	1.00	30.68	--	--
KR06	Kraan werkzaamheden bij breker	1.00	29.97	--	--
KR04	Kraan werkzaamheden	1.00	29.51	--	--
004	Manoeuvreren werktuigen	1.00	27.48	--	--
003	Vrachtwagen op weegbrug	1.00	26.41	26.41	26.41
001	Spuiten op wasplaats	1.00	23.10	--	--
VW03	Vrachtwagen vertrek/aankomst (a/n)	1.00	--	40.41	40.41
LAmax	(hoofdgroep)		54.87	40.41	40.41

Alle getoonde dB-waarden zijn A-gewogen

Rapport: Resultatentabel
Model: IBS/ RBS LAmax
LAmax bij Bron voor toetspunt: 008_A - Westerhuisweg 27
Groep: IBS

Naam Bron	Omschrijving	Hoogte	Dag	Avond	Nacht
008_A	Westerhuisweg 27	1.50	52.74	40.97	40.97
PB01	Puinbreker	2.00	52.74	--	--
VW01	Vrachtwagens aan/afvoer zand, puin etc	1.00	43.33	--	--
SH02	Shovel werkzaamheden	1.00	42.86	--	--
SH01	Shovel werkzaamheden	1.00	40.56	--	--
VW02	Vrachtwagens materieel/containers	1.00	40.11	--	--
KR01	Kraan werkzaamheden	1.00	39.62	--	--
SH05	Shovel werkzaamheden	1.00	38.25	--	--
002	Wisselen containers	1.00	37.87	--	--
KR02	Kraan werkzaamheden	1.00	37.40	--	--
SH06	Shovel werkzaamheden bij breker	1.00	36.78	--	--
SH04	Shovel werkzaamheden	1.00	35.86	--	--
SH03	Shovel werkzaamheden	1.00	35.61	--	--
PW01	Personenwagens personeel	1.00	35.57	35.57	35.57
PW02	Personenwagens personeel	1.00	34.26	34.26	34.26
KR05	Kraan werkzaamheden	1.00	32.09	--	--
PW03	Personenwagens met aanhanger	1.00	31.82	--	--
KR06	Kraan werkzaamheden bij breker	1.00	30.45	--	--
004	Manoeuvreren werktuigen	1.00	29.94	--	--
KR03	Kraan werkzaamheden	1.00	28.76	--	--
003	Vrachtwagen op weegbrug	1.00	28.71	28.71	28.71
KR04	Kraan werkzaamheden	1.00	27.83	--	--
001	Spuiten op wasplaats	1.00	22.81	--	--
VW03	Vrachtwagen vertrek/aankomst (a/n)	1.00	--	40.97	40.97
LAmax	(hoofdgroep)		52.74	40.97	40.97

Alle getoonde dB-waarden zijn A-gewogen

Rapport: Resultatentabel
Model: IBS/ RBS LAmax
LAmax bij Bron voor toetspunt: 008_B - Westerhuisweg 27
Groep: IBS

Naam Bron	Omschrijving	Hoogte	Dag	Avond	Nacht
008_B	Westerhuisweg 27	5.00	55.91	43.33	43.33
PB01	Puinbreker	2.00	55.91	--	--
VW01	Vrachtwagens aan/afvoer zand, puin etc	1.00	45.84	--	--
SH02	Shovel werkzaamheden	1.00	44.22	--	--
VW02	Vrachtwagens materieel/containers	1.00	41.77	--	--
SH01	Shovel werkzaamheden	1.00	41.49	--	--
KR01	Kraan werkzaamheden	1.00	41.21	--	--
KR02	Kraan werkzaamheden	1.00	40.87	--	--
SH05	Shovel werkzaamheden	1.00	40.61	--	--
002	Wisselen containers	1.00	39.76	--	--
SH06	Shovel werkzaamheden bij breker	1.00	37.62	--	--
KR05	Kraan werkzaamheden	1.00	36.83	--	--
SH04	Shovel werkzaamheden	1.00	36.22	--	--
PW01	Personenwagens personeel	1.00	36.13	36.13	36.13
SH03	Shovel werkzaamheden	1.00	35.95	--	--
PW02	Personenwagens personeel	1.00	35.30	35.30	35.30
PW03	Personenwagens met aanhanger	1.00	34.44	--	--
KR06	Kraan werkzaamheden bij breker	1.00	33.40	--	--
KR03	Kraan werkzaamheden	1.00	31.33	--	--
004	Manoeuvreren werktuigen	1.00	30.64	--	--
KR04	Kraan werkzaamheden	1.00	30.34	--	--
003	Vrachtwagen op weegbrug	1.00	29.89	29.89	29.89
001	Spuiten op wasplaats	1.00	25.80	--	--
VW03	Vrachtwagen vertrek/aankomst (a/n)	1.00	--	43.33	43.33
LAmax	(hoofdgroep)		55.91	43.33	43.33

Alle getoonde dB-waarden zijn A-gewogen

Rapport: Resultatentabel
Model: IBS/ RBS LAmax
LAmax bij Bron voor toetspunt: 014_A - Laageinderweg 59A
Groep: IBS

Naam Bron	Omschrijving	Hoogte	Dag	Avond	Nacht
014_A	Laageinderweg 59A	1.50	48.15	46.70	46.70
PB01	Puinbreker	2.00	48.15	--	--
VW02	Vrachtwagens materieel/containers	1.00	46.69	--	--
VW01	Vrachtwagens aan/afvoer zand, puin etc	1.00	46.61	--	--
002	Wisselen containers	1.00	45.97	--	--
004	Manoeuvreren werktuigen	1.00	45.88	--	--
SH05	Shovel werkzaamheden	1.00	41.91	--	--
003	Vrachtwagen op weegbrug	1.00	41.86	41.86	41.86
PW01	Personenwagens personeel	1.00	41.10	41.10	41.10
SH01	Shovel werkzaamheden	1.00	40.12	--	--
SH03	Shovel werkzaamheden	1.00	39.87	--	--
SH02	Shovel werkzaamheden	1.00	38.66	--	--
SH06	Shovel werkzaamheden bij breker	1.00	38.44	--	--
PW03	Personenwagens met aanhanger	1.00	38.04	--	--
KR01	Kraan werkzaamheden	1.00	37.17	--	--
KR03	Kraan werkzaamheden	1.00	36.34	--	--
KR05	Kraan werkzaamheden	1.00	35.16	--	--
KR02	Kraan werkzaamheden	1.00	34.48	--	--
SH04	Shovel werkzaamheden	1.00	33.74	--	--
KR04	Kraan werkzaamheden	1.00	29.95	--	--
PW02	Personenwagens personeel	1.00	29.60	29.60	29.60
KR06	Kraan werkzaamheden bij breker	1.00	27.38	--	--
001	Spuiten op wasplaats	1.00	27.30	--	--
VW03	Vrachtwagen vertrek/aankomst (a/n)	1.00	--	46.70	46.70
LAmax	(hoofdgroep)		48.15	46.70	46.70

Alle getoonde dB-waarden zijn A-gewogen

Rapport: Resultatentabel
Model: IBS/ RBS LAmax
LAmax bij Bron voor toetspunt: 014_B - Laageinderweg 59A
Groep: IBS

Naam Bron	Omschrijving	Hoogte	Dag	Avond	Nacht
014_B	Laageinderweg 59A	5.00	49.58	49.57	49.57
VW02	Vrachtwagens materieel/containers	1.00	49.58	--	--
VW01	Vrachtwagens aan/afvoer zand, puin etc	1.00	49.50	--	--
PB01	Puinbreker	2.00	49.41	--	--
002	Wisselen containers	1.00	48.26	--	--
004	Manoeuvreren werktuigen	1.00	47.55	--	--
SH05	Shovel werkzaamheden	1.00	44.61	--	--
003	Vrachtwagen op weegbrug	1.00	43.22	43.22	43.22
PW01	Personenwagens personeel	1.00	42.77	42.77	42.77
KR01	Kraan werkzaamheden	1.00	42.70	--	--
SH03	Shovel werkzaamheden	1.00	41.45	--	--
SH01	Shovel werkzaamheden	1.00	41.28	--	--
KR05	Kraan werkzaamheden	1.00	40.76	--	--
SH02	Shovel werkzaamheden	1.00	39.72	--	--
SH06	Shovel werkzaamheden bij breker	1.00	39.56	--	--
PW03	Personenwagens met aanhanger	1.00	39.54	--	--
KR03	Kraan werkzaamheden	1.00	39.30	--	--
KR02	Kraan werkzaamheden	1.00	38.90	--	--
SH04	Shovel werkzaamheden	1.00	34.32	--	--
PW02	Personenwagens personeel	1.00	30.70	30.70	30.70
001	Spuiten op wasplaats	1.00	29.53	--	--
KR06	Kraan werkzaamheden bij breker	1.00	29.20	--	--
KR04	Kraan werkzaamheden	1.00	29.15	--	--
VW03	Vrachtwagen vertrek/aankomst (a/n)	1.00	--	49.57	49.57
LAmax	(hoofdgroep)		49.58	49.57	49.57

Alle getoonde dB-waarden zijn A-gewogen

Rapport: Resultatentabel
Model: IBS/ RBS LAmax
LAmax bij Bron voor toetspunt: 015_A - Laageinderweg 42
Groep: IBS

Naam Bron	Omschrijving	Hoogte	Dag	Avond	Nacht
015_A	Laageinderweg 42	1.50	55.47	41.29	41.29
PB01	Puinbreker	2.00	55.47	--	--
SH03	Shovel werkzaamheden	1.00	44.37	--	--
VW01	Vrachtwagens aan/afvoer zand, puin etc	1.00	43.36	--	--
SH04	Shovel werkzaamheden	1.00	43.24	--	--
SH05	Shovel werkzaamheden	1.00	41.43	--	--
SH01	Shovel werkzaamheden	1.00	40.97	--	--
SH06	Shovel werkzaamheden bij breker	1.00	40.27	--	--
VW02	Vrachtwagens materieel/containers	1.00	39.34	--	--
KR06	Kraan werkzaamheden bij breker	1.00	39.32	--	--
004	Manoeuvreren werktuigen	1.00	38.92	--	--
SH02	Shovel werkzaamheden	1.00	38.54	--	--
KR03	Kraan werkzaamheden	1.00	37.85	--	--
KR04	Kraan werkzaamheden	1.00	37.69	--	--
002	Wisselen containers	1.00	37.62	--	--
001	Spuiten op wasplaats	1.00	36.81	--	--
KR05	Kraan werkzaamheden	1.00	36.34	--	--
PW03	Personenwagens met aanhanger	1.00	33.73	--	--
KR02	Kraan werkzaamheden	1.00	33.65	--	--
PW02	Personenwagens personeel	1.00	33.31	33.31	33.31
PW01	Personenwagens personeel	1.00	33.18	33.18	33.18
KR01	Kraan werkzaamheden	1.00	30.88	--	--
003	Vrachtwagen op weegbrug	1.00	30.29	30.29	30.29
VW03	Vrachtwagen vertrek/aankomst (a/n)	1.00	--	41.29	41.29
LAmax	(hoofdgroep)		55.47	41.29	41.29

Alle getoonde dB-waarden zijn A-gewogen

Rapport: Resultatentabel
Model: IBS/ RBS LAmax
LAmax bij Bron voor toetspunt: 015_B - Laageinderweg 42
Groep: IBS

Naam Bron	Omschrijving	Hoogte	Dag	Avond	Nacht
015_B	Laageinderweg 42	5.00	55.10	44.09	44.09
PB01	Puinbreker	2.00	55.10	--	--
VW01	Vrachtwagens aan/afvoer zand, puin etc	1.00	45.81	--	--
SH03	Shovel werkzaamheden	1.00	44.73	--	--
SH04	Shovel werkzaamheden	1.00	42.77	--	--
VW02	Vrachtwagens materieel/containers	1.00	42.10	--	--
SH01	Shovel werkzaamheden	1.00	42.02	--	--
SH05	Shovel werkzaamheden	1.00	41.85	--	--
KR06	Kraan werkzaamheden bij breker	1.00	41.62	--	--
002	Wisselen containers	1.00	41.61	--	--
SH06	Shovel werkzaamheden bij breker	1.00	40.47	--	--
KR04	Kraan werkzaamheden	1.00	39.76	--	--
004	Manoeuvreren werktuigen	1.00	39.15	--	--
KR05	Kraan werkzaamheden	1.00	38.04	--	--
001	Spuiten op wasplaats	1.00	37.80	--	--
KR03	Kraan werkzaamheden	1.00	37.52	--	--
SH02	Shovel werkzaamheden	1.00	35.96	--	--
KR02	Kraan werkzaamheden	1.00	35.41	--	--
PW02	Personenwagens personeel	1.00	35.08	35.08	35.08
PW03	Personenwagens met aanhanger	1.00	34.80	--	--
PW01	Personenwagens personeel	1.00	34.48	34.48	34.48
KR01	Kraan werkzaamheden	1.00	32.08	--	--
003	Vrachtwagen op weegbrug	1.00	30.90	30.90	30.90
VW03	Vrachtwagen vertrek/aankomst (a/n)	1.00	--	44.09	44.09
LAmax	(hoofdgroep)		55.10	44.09	44.09

Alle getoonde dB-waarden zijn A-gewogen

Productie 3

Omgevingsdienst
De Vallei

Periodieke milieucontrole

Locatie:

Mulder KWB Verhuur, Handel & Transport B.V.
Westerhuisweg 30
3774 TE
Kootwijkerbroek

Inhoudspagina

Inhoudspagina 1
Periodieke milieucontrole 2
samenvatting: 2
Overtredingen: 2
Taak: 2
Algemeen 3
Algemene opmerkingen 3

Periodieke milieucontrole

Naam:	Kootwijkerbroek, Westerhuisweg 30 - Mulder KWB Verhuur, Handel & Transport B.V.
Dossiernummer:	BA3774-TE-0030
Aangemaakt door:	[redacted]
Inspecteur:	
Contactpersoon:	
Locatie:	Mulder KWB Verhuur, Handel & Transport B.V.
Adres:	Westerhuisweg 30
Postcode:	3774 TE
Plaats:	Kootwijkerbroek
Checklist datum:	11 december 2015

samenvatting:

Vragen:	2
Overtredingen:	0
Taak:	0
Opmerkingen:	11

Overtredingen:

Taak:

Algemeen

Welk type inrichting is het? Vul in: A, B of C
antwoord: Ja
Tekst: B

Opmerkingen:

Mulder KWB is een bedrijf dat zich in hoofdzaak richt op het aannemen van grond- en sloopwerken. Daarnaast verhuurt het bedrijf allerhande materieel voor grondverzet zoals kranen en shovels. Het bedrijf beschikt over een mobiele puinbreker die in hoofdzaak wordt ingezet voor het breken van puin op locatie.
Op het perceel aan de Westerhuisweg 30 vinden de volgende activiteiten plaats:
- een werkplaats voor onderhoud aan en reparatie van het eigen materieel (waaronder mobiele olietanks die op locatie worden ingezet om eigen materieel af te tanken);
- een wasplaats/ tankplaats om het eigen materieel af te spuiten en af te tanken;
- een bovengrondse dieseltank;
- opslag van los gestorte materialen waaronder:
+ grond;
+ ongebroken puin van kleine projecten waar ter plaatse geen toestemming is verleend om het te breken;
x + teerhoudend asfaltgranulaat (TAG)
+ zand.

(opmerking van [redacted] op 11 december 2015 11:15)

Op het perceel Westerhuisweg 35 is het bedrijf Mulder constructie- en staalhandel B.V. gevestigd. Dit betreft betreft een constructiewerkplaats van metalen voorwerpen. De activiteiten aan Westerhuisweg 30 en 35 zijn organisatorisch, funtioneel en technisch gescheiden waardoor beide activiteiten als aparte inrichting voor de omgevingswetgeving moeten worden gezien. Het perceel Westerhuisweg 35 wordt apart gecontroleerd.

(opmerking van [redacted] op 15 december 2015 11:37)

De aangetroffen situatie is getoetst aan het Besluit omgevingsrecht (Bor) om vast te stellen of er sprake is van een inrichting en welk type het betreft.
Omdat binnen de inrichting grond, zand en asfalthoudende producten (tag) wordt opgeslagen, maar ook bouw- en sloopafval (puin) vormen de aangetroffen activiteiten een inrichting. De omvang van de aangetroffen activiteiten blijft binnen de grenzen die in het Bor genoemd staan waardoor de gemeente bevoegd gezag is en de aangetroffen inrichting een type B betreft.

± 5000 m³

De provincie Gelderland wordt bevoegd gezag bij opslag van meer dan:
10.000 m³ verontreinigde grond (cat. 28.4, lid a onder 3°)
1.000 m³ aan overige afvalstoffen (cat. 28.4, lid a, onder 6°)

De inrichting wordt type C bij opslag van meer dan:
10.000 ton bouwstoffen die volgens artikel van het Besluit bodemkwaliteit mogen worden toegepast (ca.t 28.10 on 21°)

(opmerking van [redacted] op 16 december 2015 10:21)

Algemene opmerkingen

Gebruik deze vraag voor het registreren van algemene aandachtspunten en opmerkingen.
antwoord: Ja

Opmerkingen:

Bestemmingsplan

De locaties Westerhuisweg 30 en 35 liggen in het gebied waarop het Bestemmingsplan Buitengebied 2012 van toepassing is. Dit bestemmingsplan staat de volgende activiteiten toe.
Westerhuisweg 35: Sb60: smederijen/lasinrichten/bankwerkerijen ed, max cat: 3.2
Westerhuisweg 30: Sb-32: Loonwerkbedrijf maxcat: 3.1 (dus geen puinbrekerij toegestaan omdat een puinbrekerij cat 4.2 betreft)

(opmerking van [redacted] op 27 november 2015 15:54)

Mobiele tanks

Tijdens een controle op het breken van puin aan de Uddelseweg 69 in Elspeet door Mulder KWB Verhuur, Handel & Transport B.V. heeft Omgevingsdienst Noord Veluwe geconstateerd dat binnen de inrichting in Kootwijkerbroek mobiele opslagtanks voor de opslag van diesel, gerepareerd. Een mobiele opslagtank van diesel moet voldoen aan PGS 30.
PGS 30 schrijft voor dat na elke verplaatsing van een mobiele tank, de tank direct visueel moet zijn geïnspecteerd en daarna elke twee maanden. Van deze inspecties en de inspectieresultaten moet in een logboek een aantekening worden gemaakt.

- tank nakijken [redacted]

Uit navraag bij [redacted] zijn momenteel 2 mobiele tanks in gebruik. Van een tank is een certificaat getoond dat nog steeds geldig is tot 2017 (zie toegevoegde foto). Van de andere tank is geen keuringscertificaat aanwezig.

Actie 1
======
1 De tweede tank moet volgens PGS 30 gekeurd worden. Deze keuring moet door een kwalibo-erkend bedrijf gedaan worden.

Actie 2
======
Van de tweede tank moet een logboek worden aangelegd waarin alle keuringen, inspectie- en herstelwerkzaamheden worden bijgehouden.

zie ①

Verder staat PGS 30 toe dat kleine reparaties aan een tank worden verricht. Ook van deze reparaties moet in het logboek aantekening worden gemaakt. Afhankelijk van de aard van de reparaties moet een mobiele tank opnieuw zijn voorzien van een geldig installatiecertificaat.

Actie 3
======
Het logboek van tank 1 is aanwezig maar moet worden ingevuld met de resultaten van visuele inspecties, herstelwerkzaamheden en keuringen.

Logboek bijhouden.

(opmerking van [redacted] op 27 november 2015 16:23)

Incidenteel breken van puin

[redacted] heeft gevraagd of het toegestaan is om circa 6 keer per jaar op het perceel een dag het ongebroken puin dat aanwezig is, te breken.

Het breken van puin op een vaste locatie, mag pas wanneer hiervoor een omgevingsvergunning is verleend. Wanneer een omgevingsvergunning wordt aangevraagd voor het breken van puin op een vaste locatie, mag de gemeente deze alleen maar verlenen als het geluidsniveau op de omliggende woningen lager is dan de voorgeschreven geluidsnormen.

Omdat bij het breken van puin veel geluid ontstaat {bronvermogen 114 dB(A)} en er woningen rondom de opstelplaats van de puinbreker zijn, moet bij de aanvraag voor een omgevingsvergunning een akoestisch zijn gevoegd met daarin onder andere: de plaats van de puinbreker, het geluidsniveau en de draatijden van de breker. Uit dit onderzoek moet daarna zijn doorgerekend wat de geluidsniveaus op de omliggende woningen zijn.

Mocht uit het akoestisch onderzoek blijken dat de puinbreker niet binnen de voorgeschreven geluidniveaus blijft, kan dit op basis van de 12-dagen-regeling worden toegestaan. In de omgevingsvergunning staan de voorwaarden vermeld.
[redacted]ertelde dat binnenkort een aanvraag wordt gedaan voor het bouwen van nieuwe werkplaats. Daarom is het aan te raden alles in één aanvraag te regelen.

Actie 4
======
Voor het (ver-)bouwen en het (incidentele gebruik) van de puinbreker aan de Westerhuisweg 30 een omgevingsvergunning aanvragen.

(opmerking van [redacted] op 14 december 2015 14:22)

Opslagtank van diesel

Relevante informatie over de bovengrondse dieseltank staat in de bijlage vermeld. Uit de controle zijn de volgende punten naar voren gekomen.

Actie 5
=======
Bij de gemeente/ Omgevingsdienst is ter plaatste van de olietank geen bodemonderzoek naar de nulsituatie gedaan. Dit moet alsnog gebeuren.

Actie 6
======
De dieseltank moet jaarlijks worden gecontroleerd op water en bezinksel. Dit is nog niet gebeurd.

Tip 1
====
[redacted]vertelde dat de tank waarschijnlijk verplaatst gaat worden. In het nieuw te bouwen gedeelte wordt de dieseltank op een balustrade geplaatst, In dat geval moet een nieuw installatiecertificaat worden opgestuurd, wanneer de tank is verplaatst. Een punt van aandacht is het gevaar van hevelwerking.

(opmerking van [redacted] op 14 december 2015 15:59)

Afleveren van diesel

Relevante informatie over het afleveren van diesel staat in de bijlage. De volgende punten zijn opgemerkt over het afleveren van diesel.

Tip 2
======
De afleverslangen reiken tot over de vloeistofdichte vloer van de tankplaats/ wasplaats. Wanneer de tank verplaatst wordt moet ermee rekening gehouden worden dat de slangen binnen het bereik van de vloeistofdichte vloer blijven.

Na verbouwing te bepalen. →

Actie 7
======
Bij het afleverpunt ontbreekt een brandblusser. Deze moet alsnog worden aangebracht.

aanbrengen brandblusser →

(opmerking van [redacted] op 14 december 2015 16:08)

Olieafscheider en slibvangput

Er zijn een olieafscheider en slibvangput aanwezig. De gecombineerde tank-/ wasplaats is er op aangesloten. De olieafscheider en slibvangput zijn niet van binnen gecontroleerd. De volgende opmerkingen zijn gemaakt.

Actie 8
======
Ter plaatse waar de olieafscheider en slibvangput zijn geïnstalleerd, is geen bodemonderzoek bekend bij de gemeente. Dit moet alsnog gedaan worden.

Actie 9
=======
Uit navraag bij het Landelijk Meldpunt Afvalstoffen bleek dat de olieafscheider en slibvangput al zeker vijf jaar niet geledigd zijn. Daarom is het nodig deze alsnog te laten ledigen of de drijflaag te ccontroleren.

(opmerking van [redacted] op 14 december 2015 16:25)

Op het achterterrein worden diverse materialen los gestort bewaard zoals:
- -grond; "
- (on-)gebroken puin " "
- zand = niet vermeld
- tag = teerrijk asfalt

Omdat de samenstelling van deze stoffen niet altijd bekend is moeten deze stoffen boven een vloeistofdichte vloer worden bewaard. [redacted] vertelde dat de vloer onder dit gedeelte opnieuw wordt aangelegd vanwege de afwatering. Vloeistofbehoud is voldoende.

Tip 3
=====
Wanneer een vloeistofdichte vloer opnieuw wordt aangelegd, wordt geadviseerd dit onder certificaat te doen omdat de afwatering bij certificering een essentieel onderdeel vormt.

(opmerking van [redacted] op 14 december 2015 16:30)

Wasplaats

De wasplaats is gecombineerd met de tankplaats. De vloer is vloeistofdicht uitgevoerd. Het certificaat en rapport waaruit blijkt dat de vloer is beoordeeld en goedgekeurd is echter tijdens de controle niet getoond. Deze moet er zijn

Actie 10
=======
Het certificaat van vloeistofdichtheid (ook wel PBV-verklaring genoemd) en het bijbehorende rapport moeten naar de Omgevingsdienst worden gemaild. Als de vloeistofdichtheid van de vloer nog niet is beoordeeld door een kwalibo-erkende deskundige moet dit alsnog gebeuren.

(opmerking van [redacted] op 16 december 2015 10:45)

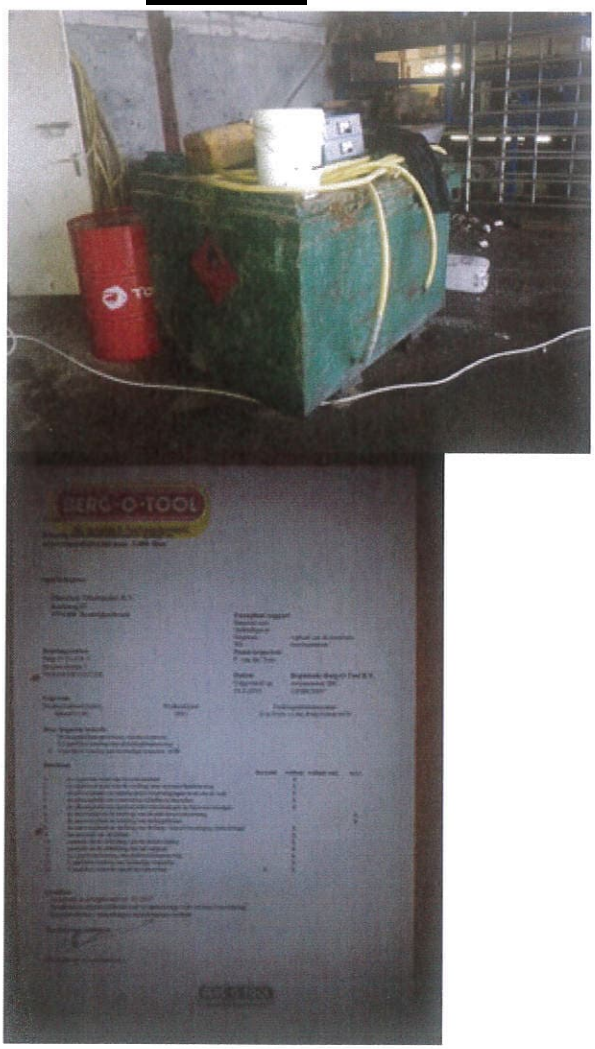

* bodemonderzoek:
  ↳ tank
  ↳ olie-vetafscheider.

* Keuring IBC.
  ↳ logboek
  ↳

Omgevingsdienst
De Vallei

Retouradres: Postbus 9024, 6710 HM Ede

Aangetekend en per gewone post

Mulder Puinrecycling B.V.
[redacted]
Westerhuisweg 30
3774 TE KOOTWIJKERBROEK

Onderwerp
Wij leggen u een last onder dwangsom op

Datum
28 mei 2025

Ons kenmerk
2024H0317

Uw kenmerk
25.003032-3

Behandeld door
[redacted]
088 - [redacted]
[redacted]@oddevallei.nl

Kopie aan
Craeft Advies B.V.
[redacted]@craeftadvies.nl

wkpb@barneveld.nl

Geachte [redacted]

Onze toezichthouders hebben vastgesteld dat u op de locatie Westerhuisweg 30 in Kootwijkerbroek puin heeft gebroken. Hiervoor heeft u geen omgevingsvergunning. U overtreedt daarmee de wet. Volgens onze gegevens bent u eigenaar van dit perceel. Daarom ontvangt u deze brief.

Op 4 februari 2025 hebben wij u een brief gestuurd. Hierin stond dat wij van plan waren om een last onder dwangsom op te leggen. Dat doen wij in deze brief. Ook leest u wat dit voor u betekent.

Besluit: Wij leggen u een last onder dwangsom op
Dit betekent dat u de overtreding **vóór 12 juni 2025** moet stoppen. Stopt u niet, niet op tijd of niet helemaal met de overtreding? Dan bent u verplicht de dwangsom (geldbedrag) te betalen. U mag ook niet opnieuw beginnen met de overtreding.
Deze dwangsom is € 75.000,- per keer met een maximum van € 500.000,-.

Hoogte dwangsom en lengte begunstigingstermijn
Naar onze mening is de hoogte van de dwangsom in redelijke verhouding met de aard en omvang van de overtreding en de beoogde werking van de dwangsom, met de bedoeling u te motiveren om de overtreding te stoppen. Met de begunstigingstermijn geven wij u een redelijke termijn om de situatie op te lossen.

Bij het bepalen van de dwangsom hebben wij onder meer rekening gehouden met een capaciteit van een mobiele puinbreker van 1.000 m³ per dag, een geschatte verkoopprijs van los gestort menggranulaat (€ 25,- per m³) en de uitgespaarde kosten voor het afvoeren van schoon puinafval (gemiddeld in Nederland € 27,90 per m³).

De lengte van de begunstigingstermijn mag volgens vaste jurisprudentie van de Afdeling bestuursrechtspraak van de Raad van State niet wezenlijk langer worden gesteld dan noodzakelijk is om de overtreding te kunnen opheffen.

Omgevingsdienst De Vallei
Postbus 9024
6710 HM Ede

T 088 – 116 99 00
E info@oddevallei.nl
www.oddevallei.nl

KvK 56714297

Wij verwijzen hierbij naar de uitspraken van onder meer 16 december 2015 (ECLI:NL:RVS:2015:3891), 4 juli 2018 (ECLI:NL:RVS:2018:2196) en 12 februari 2025 (ECLI:NL:RVS:2025:545).
Het puinbreken op het perceel Westerhuisweg 30 in Kootwijkerbroek is een activiteit waarvan u al geruime weet dat dit is verboden. De overtreding kan per direct worden gestopt. Gelet hierop vinden wij een begunstigingstermijn van twee weken alleszins redelijk.

Wat hebben de toezichthouders gezien?
Op 6 februari 2024 hebben toezichthouders van Omgevingsdienst de Vallei vastgesteld dat op uw perceel aan de Westerhuisweg 30 in Kootwijkerbroek puin werd gebroken met een mobiele puinbreker.
Tijdens een controle op 22 oktober 2024 hebben toezichthouders de voorraad van het opgeslagen puinafval en menggranulaat op uw perceel in kaart gebracht. Bij een vervolgcontrole op 30 oktober 2024 constateerden de toezichthouders een afname van de voorraad puinafval met circa 1.000 m^3 en een toename van de voorraad menggranulaat met circa 1.000 m^3, wat er op wijst dat in de tussenliggende periode opnieuw puin op uw perceel is gebroken. U heeft hierover tegen onze toezichthouders verklaard dat het puin op zaterdag 26 oktober 2024 op het terrein is gebroken tot menggranulaat. Ook heeft u verklaard ermee bekend te zijn dat het niet is toegestaan om op het perceel Westerhuisweg 30 in Kootwijkerbroek puin te breken met een mobiele puinbreker.

Waarom is dit een overtreding?
Milieubelastende activiteit
U heeft op 11 januari 2018 (kenmerk 2017W0427) een omgevingsvergunning van ons gekregen voor onder andere het veranderen van de inrichting op het perceel Westerhuisweg 30 in Kootwijkerbroek (revisievergunning).

Volgens de vergunning en de daarbij behorende voorschriften is onder meer de opslag van stoffen zoals puinafval, menggranulaat, asfaltgranulaat, grond en ophoogzand toegestaan. Het breken van puin is een milieubelastende activiteit die géén onderdeel is van de vergunning. Voorschrift 2.3.4 van de vergunning verbiedt zelfs expliciet het breken van puin op deze locatie. Dit voorschrift is in de vergunning opgenomen ter verduidelijking van de meerdere afgewezen verzoeken die in het verleden bij ons zijn ingediend om puin te mogen breken op het perceel Westerhuisweg 30 in Kootwijkerbroek. Wij hebben steeds naar u en uw rechtsvoorganger gecommuniceerd dat het puinbreken op het perceel Westerhuisweg 30 op basis van de geldende regelgeving niet is toegestaan. In het genoemde vergunningvoorschrift is dit vastgelegd.
Door desondanks zonder omgevingsvergunning een milieubelastende activiteit (puinbreken) op het perceel Westerhuisweg 30 in Kootwijkerbroek te verrichten overtreedt u artikel 5.1 lid 2 onder b van de Omgevingswet. In dit artikel is bepaald dat het is verboden om zonder omgevingsvergunning een milieubelastende activiteit te verrichten.

Omgevingsplanactiviteit
Sinds de inwerkingtreding per 1 januari 2024 van de Omgevingswet zijn de geldende bestemmingsplannen van rechtswege onderdeel geworden van het Omgevingsplan gemeente Barneveld (hierna: omgevingsplan). Uw perceel aan de Westerhuisweg 30 in Kootwijkerbroek valt onder de regels van het bestemmingsplan Buitengebied 2012 en heeft daarin de bestemming ‘Bedrijf-Landelijk’ met de aanduiding: ‘agrarisch loonbedrijf’. Volgens de planregels zijn op deze locatie activiteiten toegestaan tot maximaal milieucategorie 3.1.

Puinbrekerijen en -malerijen vallen onder milieucategorie 4.2 van de Staat van Bedrijfsactiviteiten (Bijlage 2 van de regels van het bestemmingsplan). Eén en ander betekent dat de activiteit puinbreken op de Westerhuisweg 30 in Kootwijkerbroek een grotere milieubelasting veroorzaakt dan hetgeen in het omgevingsplan is toegestaan.

U heeft geen omgevingsvergunning van ons gekregen om te mogen afwijken van de geldende planologische regels. Omdat u geen omgevingsvergunning heeft, overtreedt u artikel 5.1 lid 1 onder a van de Omgevingswet. Volgens dit artikel is het verboden om zonder omgevingsvergunning een omgevingsplan-activiteit te verrichten.

Hoe kunt u de overtreding stoppen?
U kunt uw overtreding stoppen door **vóór 12 juni 2025** te stoppen met het breken van puin door middel van een (mobiele) puinbreker op het perceel Westerhuisweg 30 in Kootwijkerbroek, en dit gebruik vervolgens niet meer te hervatten.

Uw reactie op ons voornemen
U kon reageren op ons voornemen om een last onder dwangsom op te leggen. Uw reactie ('zienswijze') zouden wij dan betrekken bij ons besluit. Op 17 februari 2025 heeft [redacted] van Craeft Advies BV te Ermelo namens u schriftelijk een zienswijze ingediend over ons voornemen om een last onder dwangsom aan u op te leggen. Wij hebben uw zienswijze beoordeeld en zien daarin geen rechtvaardiging om af te zien van het voornemen om een last onder dwangsom aan u op te leggen. Voor de inhoudelijke beoordeling van uw zienswijzen verwijzen wij naar bijlage 3.

Waarom gaan wij over tot handhaving?
Wanneer wij een overtreding zien, zijn wij verplicht om handhavend op te treden volgens de beginselplicht. Dit betekent dat wij handhavend moeten optreden, tenzij er bijzondere omstandigheden zijn. Wij hebben hierbij ook gekeken naar uw belang, dat voornamelijk bestaat uit het maximaliseren van de omzet van uw bedrijf en de daarmee gepaard gaande werkgelegenheid. Wij begrijpen uw wens om de illegale activiteiten te mogen voortzetten, maar voor ons prevaleren de algemene belangen die te maken hebben met het waarborgen van een goed woon- en leefklimaat in het buitengebied van onze gemeente. Daarnaast hebben uw belangen betrekking op activiteiten die planologisch niet zijn toegestaan, en in de huidige omgevingsvergunning expliciet zijn verboden. Naar onze mening zijn er daarom geen bijzondere omstandigheden op grond waarvan het gerechtvaardigd zou zijn om af te zien van handhavend optreden.

Kan uw overtreding gelegaliseerd worden?
Wij hebben op grote lijnen getoetst en bekeken of het puinbreken op uw perceel gelegaliseerd kan worden, maar wij zien daarvoor geen mogelijkheid omdat wij het puinbreken op uw perceel vanuit planologisch- en milieuoogpunt ongewenst vinden.
U heeft op 28 december 2023 een omgevingsvergunning bij ons aangevraagd (kenmerk: 2023W2938) voor het handelen in strijd met de regels ruimtelijke ordening, ten behoeve van het mobiel breken van puin gedurende zes dagen per jaar binnen de inrichting met mobiele puinbrekers. Wij hebben deze aanvraag beoordeeld en hebben u op 5 november 2024 een brief gestuurd met ons voornemen tot weigering van de vergunning.

In die brief is uitgelegd waarom wij het niet gewenst vinden om het puinbreken op het perceel Westerhuisweg 30 in Kootwijkerbroek toe te staan. Een definitief besluit over de vergunningaanvraag is weliswaar nog niet genomen, maar naar onze mening is voldoende duidelijk dat er geen sprake is van een vergunbare aanvraag om omgevingsvergunning zodat er ook geen sprake is van concreet zicht op legalisatie. Omdat wij geen mogelijkheden zien om het puinbreken te legaliseren, moet u de overtreding stoppen.

Voor wie geldt dit besluit?
Dit besluit geldt niet alleen voor u, maar ook voor alle rechtsopvolgers na u. Dat staat in artikel 18.4a van de Omgevingswet. Het betekent dat dit besluit geldig blijft, ook als u bijvoorbeeld de locatie verkoopt. Iedere rechtsopvolger moet zich dus ook houden aan dit besluit. Het besluit om een last onder dwangsom op te leggen wordt daarom ook ingeschreven in het openbare register van het Kadaster.

Bent u het niet eens met dit besluit?
Dan kunt u bezwaar maken. Dat doet u door een bezwaarschrift op te sturen. Doe dit binnen zes weken nadat deze brief is verstuurd. In bijlage 2 leest u hoe u bezwaar maakt.

Heeft u vragen?
In bijlage 1 vindt u nog extra informatie. Ook kunt u contact opnemen met de heer[redacted] Dat kunt u doen per telefoon of e-mail:
- Bel naar: 088 - [redacted] (dinsdag t/m donderdag)
- Stuur een e-mail naar: [redacted]@oddevallei.nl

Ook als u vragen heeft, kunt u contact met ons opnemen. Wilt u kenmerk 2024H0317 noemen? Dan kunnen wij u sneller helpen.

Met vriendelijke groet,

namens burgemeester en wethouders van de gemeente Barneveld,

[redacted]

Teammanager Juridisch advies Omgevingsdienst de Vallei

Bij deze brief is toegevoegd:
- Bijlage 1: Extra informatie
- Bijlage 2: Informatie over bezwaar maken
- Bijlage 3: Beoordeling zienswijzen

Bijlage 1: Extra informatie

Waarom ontvang ik deze brief?
Op de locatie Westerhuisweg 30 in Kootwijkerbroek hebben wij een overtreding gezien. Volgens onze gegevens bent u eigenaar van dit perceel. Daarom ontvangt u deze brief.
U bent verantwoordelijk voor het stoppen van de overtreding.

Waarom mag Omgevingsdienst De Vallei optreden tegen mijn overtreding?
Volgens artikel 18.2 lid 2 van de Omgevingswet moet het college van burgemeester en wethouders van de gemeente ervoor zorgen dat iedereen zich houdt aan de Omgevingswet. Daarom mag het college optreden tegen uw overtreding. Dat staat in artikel 125 van de Gemeentewet en in artikel 5:32 van de Algemene wet bestuursrecht (Awb). Het college heeft dit gemandateerd aan Omgevingsdienst De Vallei. Dat betekent dat wij namens het college mogen optreden tegen uw overtreding.

Waarom wordt actie ondernomen tegen mijn overtreding?
Wij zijn verplicht om handhavend op te treden als er sprake is van een overtreding.

Waar kan ik de wetten nalezen?
U kunt alle wetten en beleidsregels die in de brief en deze bijlage genoemd worden, vinden op de website Overheid.nl (wetten.overheid.nl). Het omgevingsplan kunt u vinden op de website van het Omgevingsloket (omgevingswet.overheid.nl/regels-op-de-kaart).

Bijlage 2: Informatie over bezwaar maken

Ik ben het niet eens met het besluit. Hoe kan ik bezwaar maken?
U kunt bezwaar maken door een brief te schrijven naar:

Gemeente Barneveld
College van burgemeester en wethouders
Postbus 63
3770 AB Barneveld

Kan ik met mijn DigiD digitaal bezwaar maken?
Dat kan in sommige gevallen. Kijk op de website van uw gemeente, www.barneveld.nl, of dit kan.

Wat zet ik in mijn bezwaarschrift?
In uw bezwaarschrift moet het volgende staan:
- uw naam, adres, telefoonnummer en e-mailadres
- de datum
- het kenmerk: 2024H0317
- een omschrijving van het besluit waartegen u bezwaar maakt
- een kopie van het besluit waartegen u bezwaar maakt (als dit mogelijk is)
- de reden(en) waarom u bezwaar maakt
- uw handtekening

Kan iemand anders bezwaar voor mij maken?
Ja, dat kan. U moet dan wel een schriftelijke machtiging meesturen. Dat is een brief waarin u toestemming geeft dat iemand anders namens u bezwaar maakt. Onder deze brief moet u uw handtekening zetten.

Hoeveel tijd heb ik om bezwaar te maken?
U heeft zes weken de tijd om bezwaar te maken. De periode begint op de eerste dag na het versturen van de brief waar deze bijlage bij hoort. U ziet de verzenddatum rechts bovenaan de brief. Op de laatste dag van de periode moet uw brief binnen zijn bij het college van burgemeester en wethouders. Anders bent u te laat en kunnen wij het bezwaar niet in behandeling nemen.

Hoe weet ik dat mijn bezwaarschrift is aangekomen?
U krijgt een ontvangstbevestiging. Ook krijgt u dan informatie hoe het verdergaat.

Ik kan echt niet wachten op de uitkomst van het bezwaar. Wat nu?
Het besluit uit deze brief blijft geldig wanneer u bezwaar maakt. Heeft u een dringende reden waarom u niet kunt wachten op de uitkomst van het bezwaar? Bij een spoedeisende situatie kunt u bij de rechtbank om een voorlopige voorziening vragen. Dit betekent dat u vraagt om een tijdelijke beslissing van de rechter.

Wilt u een voorlopige voorziening aanvragen? Stuur een brief naar:

Rechtbank Gelderland, Team Bestuursrecht
De voorzieningenrechter
Postbus 9030
6800 EM Arnhem

U kunt ook digitaal een voorlopige voorziening aanvragen. Dat kunt u doen via de website www.rechtspraak.nl. U heeft hiervoor uw DigiD nodig.

Let op: u kunt alleen een voorlopige voorziening aanvragen als u eerst bezwaar heeft gemaakt.

Wat kost het om bezwaar te maken?
Bezwaar maken is gratis.

Wat kost het om een voorlopige voorziening aan te vragen?
Voor een voorlopige voorziening moet u griffierecht betalen. De hoogte van dit bedrag verschilt. Kijk voor het precieze bedrag op www.rechtspraak.nl.

Ik heb nog een andere vraag over bezwaar maken.
Op de website van de gemeente, www.barneveld.nl, leest u nog meer informatie. Wilt u extra vragen stellen? Op deze website vindt u daarvoor de contactgegevens.

Bijlage 3: Beoordeling zienswijzen

Op 17 februari 2025 heeft [redacted] van Craeft Advies BV te Ermelo namens u schriftelijk een zienswijze ingediend over ons voornemen om een last onder dwangsom aan u op te leggen. Wij hebben uw zienswijze hieronder samengevat en per onderdeel (*cursief*) onze reactie daarover gegeven.

1. Het handhavingsvoornemen is bestuurlijk gezien hoogst opmerkelijk. Er ligt geen handhavingsverzoek aan ten grondslag en er is al geruime tijd overleg met het college gaande, ook over andere zaken dan alleen het puinbreken. In het handhavingsvoornemen wordt verder voorbij gegaan aan nieuwe omstandigheden, bijvoorbeeld dat u pas sinds enkele jaren eigenaar van het bedrijf bent.

Onze reactie:
Er ligt inderdaad geen handhavingsverzoek aan deze handhavingsprocedure ten grondslag. Dat is voor ons echter geen reden om onze handhavingstaak ter zijde te leggen. Het handhaven op het illegale puinbreken volgt op diverse gesprekken die hierover in de afgelopen jaren met u en uw rechtsvoorganger hebben plaatsgevonden en waarin consistent is aangegeven dat het puinbreken op de Westerhuisweg 30 in Kootwijkerbroek planologisch niet mogelijk is (geweest) en dat er van onze kant geen bereidheid bestaat om daarvan af te wijken.
Daarnaast hebben wij te maken met de beginselplicht tot handhaving, hetgeen inhoudt dat wij bij overtreding van wettelijke voorschriften in beginsel handhavend moeten optreden. Gezien de forse inbreuk die het puinbreken maakt op de kwaliteit van het buitengebied zijn wij van mening dat deze illegale bedrijfsactiviteit moet stoppen. Er zijn ons geen bijzondere omstandigheden bekend die het afzien van handhaving rechtvaardigen. Gelet hierop vinden wij het voornemen tot handhaving niet opmerkelijk, maar passend in ons beleid om de kwaliteit van het buitengebied te bewaken.

2. De handhaving bedreigt het voortbestaan van het bedrijf met de daarbij behorende werkgelegenheid. In het legaliseringsonderzoek is niet inhoudelijk gemotiveerd waarom het niet mogelijk zou zijn om gebruik te maken van de mogelijkheden tot het formaliseren van de activiteiten die voor het bedrijf van groot economisch en praktisch belang zijn.

Onze reactie:
De stellingname dat de handhaving het voortbestaan van uw bedrijf zou bedreigen is op geen enkele wijze onderbouwd of aannemelijk gemaakt. Het komt ons merkwaardig voor dat het voortbestaan van het bedrijf afhankelijk zou zijn van illegale bedrijfsactiviteiten. Mocht dat toch het geval blijken te zijn dan ligt de oorzaak daarvan niet bij het handhaven van de regelgeving, maar bij de bedrijfsvoering waarbij het bedrijf zich hetzij op verkeerde activiteiten richt danwel op de verkeerde locatie is gevestigd. Het is naar onze opvatting geen rechtvaardiging om de illegale activiteiten voort te zetten en daarmee te zorgen voor een onaanvaardbare milieubelasting in het buitengebied.

3. Volgens het handhavingsvoornemen hebben toezichthouders vastgesteld dat er op 6 augustus 2024 op het perceel Westerhuisweg 30 puin is gebroken. Op die datum was het bedrijf echter gesloten vanwege de bouwvakvakantie.

Onze reactie:
In het handhavingsvoornemen is abusievelijk een verkeerde datum vermeld. Toezichthouders hebben inderdaad niet op 6 augustus 2024 (de datum van het inspectierapport), maar op 6 februari 2024 geconstateerd dat er op het perceel Westerhuisweg 30 in Kootwijkerbroek puin werd gebroken met een mobiele puinbreker. In de last onder dwangsom hebben wij de juiste datum vermeld.

4. Volgens het handhavingsvoornemen hebben toezichthouders bij controles een forse afname van de voorraad puinafval en een forse toename van de voorraad menggranulaat vastgesteld. Dat betekent naar uw mening niet dat het puinbreken als zodanig is geconstateerd. Daarnaast betekent uw verklaring dat het puin op zaterdag 26 oktober 2024 is gebroken volgens u(w gemachtigde) niet dat dit op de bedrijfslocatie heeft plaatsgevonden.

Onze reactie:
De constateringen van onze toezichthouders tijdens de controles van 22 en 30 oktober 2024 zijn aanwijzingen ter ondersteuning van de conclusie dat er in de tussenliggende periode puinbreekactiviteiten hebben plaatsgevonden. Zo nodig kunnen wij administratieve controles (laten) uitvoeren om één en ander aan te tonen. Op dit moment vinden wij dat echter niet noodzakelijk omdat het voor ons voldoende duidelijk is dat er met grote regelmaat puinbreekactiviteiten op het perceel Westerhuisweg 30 plaatsvinden. Het ontkennen daarvan vinden wij ongeloofwaardig. Dit temeer gezien uw verklaring ten overstaan van onze toezichthouders dat het puin op 26 oktober 2024 op de bedrijfslocatie is gebroken tot menggranulaat.

5. De dwangsom is dermate hoog dat het niet in redelijke verhouding staat tot het geschonden belang en de beoogde werking als dwangmiddel. De hoogte van de dwangsom voldoet daarom niet aan artikel 5:32b lid 3 van de Algemene wet bestuursrecht (Awb). Ook is het geschonden belang niet onderbouwd.

Onze reactie:
De hoogte van de dwangsom moet volgens artikel 5:32b lid 3 van de Awb in redelijke verhouding staan tot de zwaarte van het geschonden belang en de beoogde werking van de dwangsom. Om het doel van de dwangsom te bereiken kan de hoogte van de dwangsom volgens vaste rechtspraak van de Afdeling bestuursrechtspraak van de Raad van State worden afgestemd op het financiële voordeel dat een overtreder heeft bij het overtreden van de regels. Onder het kopje "Hoogte dwangsom en lengte begunstigingstermijn" hebben wij toegelicht hoe wij de hoogte van de dwangsom en de lengte van de begunstigingstermijn hebben bepaald. Daarmee is in overeenstemming gehandeld met artikel 5:32b lid 3 van de Awb.

Het geschonden belang blijkt naar onze mening voldoende uit het handhavingsvoornemen. Zo veroorzaakt het puinbreken een aanzienlijk grotere milieubelasting dan wat volgens de milieu- en planologische regelgeving aanvaardbaar is. De puinbreekactiviteiten staan haaks op het belang om in het buitengenbied een goed woon- en leefklimaat te waarborgen.

6. De dwangsom voldoet niet aan de vereisten van artikel 3:4 lid 2 Awb omdat het besluit noodzakelijk, geschikt en evenwichtig moet zijn. Er moet worden gekozen voor de minst belastende maatregel zoals een waarschuwingsbrief of een lagere dwangsom, en de feitelijke mogelijkheid tot legalisatie moet worden meegenomen.

<u>Onze reactie:</u>
Wij zijn van mening dat het opleggen van een last onder dwangsom in verband met de illegale puinbreekactiviteiten noodzakelijk, geschikt, evenwichtig en proportioneel is, en aan de eisen van artikel 3:4 lid 2 van de Awb voldoet.
Het evenredigheidsbeginsel gaat niet zover dat een waarschuwingsbrief moet worden gezien als een passende reactie op de strijdige bedrijfsactiviteiten waaruit gedurende een langere periode economisch voordeel wordt gehaald. Ons doel is om de feitelijke situatie op het perceel Westerhuisweg 30 weer in overeenstemming te brengen met de geldende regelgeving. De last onder dwangsom, met een hoogte die is afgestemd op het economisch voordeel, is een geschikt instrument om de doelstelling te bereiken.

Van concreet zich op legalisatie is geen sprake. De ingediende aanvraag om omgevingsvergunning voor de puinbreekactiviteiten maakt dat niet anders. Naar aanleiding van de aanvraag hebben wij u laten weten dat wij van plan zijn om de aanvraag te weigeren. Er is daarom geen sprake van een vergunbare aanvraag.

7. Bij handhavend optreden moet legalisatieonderzoek worden uitgevoerd, waarbij aan de beginselen van behoorlijk bestuur moet worden voldaan. De stellingname dat het puinbreken in de toekomst niet zal worden toegestaan wijst op handelen in strijd met het verbod op vooringenomenheid.

<u>Onze reactie:</u>
Het voornemen tot weigering van de aanvraag om omgevingsvergunning voor de puinbreekactiviteiten heeft niets te maken met vooringenomenheid. Het heeft er onder meer mee te maken dat de gewenste puinbreekactiviteiten in de omgevingsvergunning van 11 januari 2018 (kenmerk 2017W0427) expliciet zijn verboden en op grond van de milieuregelgeving en ruimtelijk beleid ongewenst zijn.

8. Handhavend optreden terwijl er nog een vergunningprocedure loopt (kenmerk 2023W2938) voor het formaliseren van het puinbreken is onzorgvuldig. Door geen definitief besluit te nemen op de aanvraag wordt rechtsbescherming onthouden.

Onze reactie:
Als er sprake is van een vergunbare aanvraag om omgevingsvergunning dan zou dat een bijzondere omstigheid kunnen opleveren die het rechtvaardigt om (al dan niet tijdelijk) af te zien van handhavend optreden. Daarvan is echter geen sprake omdat wij naar aanleiding van de ingediende aanvraag om omgevingsvergunning voor het puinbreken een voornemen tot weigering hebben gestuurd, waartegen u een zienswijze heeft ingediend. Zolang er geen positief besluit op uw aanvraag is genomen, moet het puinbreken worden gekwalificeerd als een overtreding van de regelgeving waartegen wij in beginsel handhavend moeten optreden. Het is niet zo dat overtredingen hangende een vergunningprocedure 'gratis' mogen worden gecontinueerd.

9. Ook als er onder de Omgevingswet een nieuwe aanvraag zou worden ingediend dan zou de weigering geen stand kunnen houden omdat de activiteit moet worden getoetst aan het criterium van evenwichtige toedeling van functies aan locaties (etfal). Gelet hierop is het legaliseringsonderzoek onvoldoende, onzorgvuldig en ongemotiveerd.

Onze reactie:
Wanneer er een nieuwe aanvraag zou worden ingediend dan wordt deze getoetst aan de relevante regelgeving en beleid. Vooralsnog zijn wij van mening dat puinbreekactiviteiten op het perceel Westerhuisweg 30 in Kootwijkerbroek niet voldoet aan het etfal-criterium omdat de activiteit enerzijds in strijd is met de regels van het Omgevingsplan en anderzijds expliciet is verboden in de geldende milieuvergunning. Het enkel indienen van een nieuwe aanvraag betekent niet dat strijdige activiteiten mogen worden voortgezet. Het puinbreken op de locatie Westerhuisweg 30 is met andere woorden slechts toegestaan zodra daarvoor een omgevingsvergunning is verstrekt. Zolang dat niet het geval is zijn wij gerechtigde om tegen de strijdige activiteit op te treden.

10. Milieukundig kan worden voldaan aan het etfal-criterium en blijft alleen de beleidsmatige belemmering over dat de activiteit puinbreken alleen op industrieterreinen en niet in het buitengebied mag worden uitgevoerd. Dat blijkt echter niet uit het handhavingsvoornemen en evenmin is geformuleerd uit welke beleidsregels het zou volgen.

Onze reactie:
De stelling dat milieukundig aan het etfal-criterium kan worden voldaan is niet onderbouwd en naar onze mening onjuist. Het is niet zonder reden dat de activiteit puinbreken in het Omgevingsplan is ingedeeld in categorie 4.2 van de Staat van Bedrijfsactiviteiten. Daar liggen onder meer milieukundige redenen aan ten grondslag. Eén en ander is in het handhavingsvoornemen van 4 februari 2025 toegelicht onder het kopje 'Omgevingsplanactiviteit'.

11. De weigering om de activiteiten te legaliseren is in strijd met het gelijkheidsbeginsel. Er is sprake van rechtens vergelijkbare gevallen met het bedrijf aan de Vinkenkampweg 6 t/m 10 in Barneveld. Voor deze locatie geldt hetzelfde bestemmingsplan en dezelfde bestemming. Op 12 juni 2013 is een omgevingsvergunning verleend voor het gebruik van een mobiele puinbreker gedurende zes dagen per jaar op de locatie van het betreffende bedrijf.

<u>Onze reactie:</u>
Voor een geslaagd beroep op het gelijkheidsbegginsel moet er sprake zijn van vergelijkbare gevallen/omstandigheden die ongelijk worden behandeld. Dat is in de vergelijking met het bedrijf Van Geresteijn aan de Vinkenkampweg 6-10 niet het geval.
De beide bedrijven zijn weliswaar in planologische zin vergelijkbaar, maar in het milieuspoor zijn er relevante verschillen.
Eén van de verschillen is dat door Van Geresteijn vooraf een vergunning is aangevraagd voor het puinbreken. Die aanvraag voor een nieuwe, de gehele inrichting omvattende vergunning op grond van de Wet milieubeheer dateert van 16 december 2009 en is dus vóór de inwerkingtreding van de Wet algemene bepalingen omgevingsrecht (Wabo) bij ons ingediend. In de Wabo is het begrip 'onlosmakelijke samenhang' geïntroduceerd (artikel 2.7) en moet een aanvrager van een omgevingsvergunning ervoor zorgen dat de aanvraag betrekking heeft op alle onlosmakelijke activiteiten. Vóór de Wabo was daarvan geen sprake en werden verschillende activiteiten geïsoleerd aangevraagd en beoordeeld. Dat is het geval geweest met de aanvraag om milieuvergunning van Van Geresteijn.
Op basis van de verleende milieuvergunning mocht Van Geresteijn qua milieuspoor zes dagen per jaar puinbreken op het terrein van de inrichting aan de Vinkenkampweg 6-10 in Kootwijkerbroek. Daarbij is overeenkomstig de werkwijze van vóór de Wabo niet aan het ruimtelijk spoor getoetst.
Door Van Geresteijn is vervolgens aantoonbaar meermaals gebruik gemaakt van de vergunde mogelijkheid tot puinbreken.
Het voorgaande maakt dat de situatie c.q. omstandigheden bij Van Geresteijn wezenlijk anders zijn dan bij uw bedrijf aan de Westerhuisweg 30. Daarom kunt u naar ons oordeel geen succesvol beroep op het gelijkheidsbeginsel doen.

12. Uit de memo van 3 februari 2025 vloeit voort dat de enige omstandigheden om geen toepassing te geven aan het gelijkheidsbeginsel zijn dat er een vergunning is verleend en dat daar gebruik van is gemaakt. Dat is nu juist de inzet van het geschil en het handhavingsvoornemen. Het standpunt dat de aanvraag consequent is afgewezen is in het kader van het handhavingsvoornemen niet relevant. Het besluit is niet op rechtens juiste informatie gebaseerd en daarmee onzorgvuldig tot stand gekomen.

<u>Onze reactie:</u>
Het standpunt dat de aanvraag consequent is afgewezen is wel degelijk relevant. Het geeft bijvoorbeeld aan dat wij grote waarde hechten aan het in stand houden van een goed woon- en leefklimaat in het buitengebied. Wij delen de mening niet dat ons handhavingsvoornemen onzorgvuldig tot stand is gekomen.

13. Subsidiair wordt gesteld dat de Omgevingsdienst in de gemeente Ede vergunningen heeft verleend voor puinbreken, bijvoorbeeld aan het bedrijf Vlastuin aan de Nederwoudseweg 13 in Lunteren.

Onze reactie:
Onze bevoegdheid beperkt zich tot het grondgebied van de gemeente Barneveld, wij kunnen daarom geen uitspraken doen over de vergunningverlening en handhaving in andere gemeenten. Mocht met deze zienswijze een beroep op het gelijkheidsbeginsel worden gedaan, dan kan dat niet slagen omdat het om activiteiten gaat in een andere gemeente waar een ander planologisch regime geldt.

14. Recent heeft een gesprek met de portefeuillehouder plaatsgevonden waarin onder meer het vertrouwensbeginsel aan de orde is gekomen. Daarna is een verslag van de milieucontrole van 11 december 2015 toegezonden. Dit moet worden gezien als een toezegging tot volledige toetsing van een vergunningaanvraag aan het akoestische kader en het onderzoeken van de toepassing van de 12-dagenregeling. Nu de aanvraag niet inhoudelijk is getoetst is sprake van een schending van het vertrouwensbeginsel.

Onze reactie:
Degene die zich op het vertrouwensbeginsel beroept, moet aannemelijk maken dat er een gerechtvaardigd vertrouwen kan worden ontleend aan een toezegging, die aan het bevoegde bestuursorgaan kan worden toegerekend. In de jurisprudentie heeft de Raad van State de stappen uiteengezet die moeten worden doorlopen als iemand een beroep op het vertrouwensbeginsel doet. Kort samengevat gaat het om de volgende drie stappen:
1. Is er een toezegging de schijn van een toezegging?;
2. Kan die toezegging aan het bestuursorgaan worden toegerekend?;
3. Zo ja, zijn alle betrokken belangen zorgvuldig afgewogen?

Naar ons oordeel zijn de opmerkingen in het inspectierapport van 11 december 2015 niet als toezegging te kwalificeren. In het inspectierapport is (als antwoord op een vraag van de heer Meinen of het is toegestaan om 6 keer per jaar een dag het ongebroken puin te breken), geantwoord dat dit pas mag als daarvoor een omgevingsvergunning is verleend, én dat deze vergunning alleen kan worden verleend als het geluidsniveau op de omliggende woningen lager is dan de voorgeschreven geluidsnormen. Verder is in het inspectierapport aangegeven dat (als uit akoestisch onderzoek blijkt dat de puinbreker niet binnen de voorgeschreven geluidsniveau's blijft) het puinbreken op basis van de 12-dagen regeling kan worden toegestaan. Deze formulering impliceert dat er voor het toepassen van de 12-dagenregeling een aanvraag moet worden ingediend, dat die aanvraag moet worden beoordeeld en dat uit die beoordeling kan volgen dat de gevraagde activiteit niet voor vergunningverlening in aanmerking komt. Van een toezegging dat er medewerking zou worden verleend aan de 12-dagenregeling is daarom geen sprake. Het beroep op het vertrouwensbeginsel sneuvelt hierdoor al bij stap 1.

Conclusie
Wij zien in uw zienswijze geen rechtvaardiging om af te zien van ons voornemen om een last onder dwangsom aan u op te leggen ter beëindiging van de strijdige puinbreekactiviteiten op het perceel Westerhuisweg 30 in Kootwijkerbroek.

VOLMACHT

Ondergetekenden:

1. [redacted], handelend als enig en zelfstandig bevoegd bestuurder van KM Beheer B.V., ingeschreven bij de Kamer van Koophandel onder nummer 85383554, gevestigd Dorpsplein 10 E, 6733 AV Wekerom, op haar beurt handelend als alleen en zelfstandig bevoegd directeur-bestuurder van Mulder Puinrecycling B.V, ingeschreven bij de Kamer van Koophandel onder nummer 52748448, gevestigd Westerhuisweg 30, 3774 TE Kootwijkerbroek;

Machtigt hierbij:

Craeft Advies B.V., ingeschreven bij de KvK onder nummer 85966401, gevestigd Middelerf 14-B, 3851 SP Ermelo, in de persoon van haar directeur, [redacted] hem/haar te vertegenwoordigen met de macht van indeplaatsstelling om:

a. hem/haar te vertegenwoordigen bij het voeren van schriftelijke correspondentie, het voeren van het gesproken woord, vertegenwoordiging in en buiten rechte, alsmede het indienen van verzoeken of nadere eisen in het kader van de behandeling van juridische geschillen met betrekking tot ruimtelijke ordening-, milieu-, en bouwregelgeving;
b. hem/haar te vertegenwoordigen bij het maken en behandelen van een inspraakreactie, zienswijze en bezwaar bij het bevoegd gezag en het instellen en/of het behandelen van voorzieningen en beroep bij een gerechtelijke instantie en de Afdeling bestuursrechtspraak van de Raad van State.

Kootwijkerbroek, 28 mei 2025

[redacted]

Mulder Puinrecycling B.V.;
Namens deze: KM Beheer B.V.;
Namens deze: [redacted]

AANGETEKEND
College van burgemeester en wethouders gemeente Barneveld
Postbus 63
3770 AB Barneveld

Ermelo, 28 mei 2025
Ons kenmerk: 25.00332-3
Uw kenmerk: 2024H0317
Betreft: **Pro forma bezwaarschrift**
besluit handhavend optreden en oplegging last onder dwangsom
Mulder Puinrecycling B.V.
Westerhuisweg 30
3774 TE Kootwijkerbroek

Geacht college,

Namens mijn cliënt, Mulder Puinrecycling B.V., gevestigd Westerhuisweg 30, 3774 TE Kootwijkerbroek, ter deze vertegenwoordigd door haar alleen en zelfstandig bevoegd directeur-bestuurder, KM Beheer B.V., vertegenwoordigd door haar bestuurder, [redacted] dien ik bezwaar in tegen bovengenoemde en bijgevoegd handhavingsbesluit en besluit tot het opleggen van een last onder dwangsom (**productie 1**). Bijgaand treft u een machtiging aan (**productie 2**).

Op dit moment is het voor mij niet mogelijk het bezwaar tijdig van gronden te voorzien. Gelet op het bepaalde in artikel 6:5 lid 1 sub d jo. artikel 6:6 Awb verzoek ik u mij een termijn te verstrekken voor het indienen van de gronden van bezwaar.

Tot slot verzoek ik u reeds nu voor alsdan om vergoeding van kosten zoals bedoeld in artikel 7:15 Awb. Erop vertrouwende u hiermee voldoende te hebben geïnformeerd, teken ik.

Met vriendelijke groet,

[redacted]

Jurist

Producties:

1. Bestreden besluit
2. Machtiging

Omgevingsdienst
De Vallei

Retouradres: Postbus 9024, 6710 HM Ede

Craeft Advies B.V.
[redacted]
Middelerf 14b
3851 SP ERMELO

Onderwerp
Begunstigingstermijn last onder dwangsom Westerhuisweg 30 Kootwijkerbroek

Datum
4 juni 2025

Ons kenmerk
2024H0317

Uw kenmerk
25.00332-3

Behandeld door
[redacted]
088 - [redacted]
[redacted]@oddevallei.nl

Afschrift aan
[redacted]@mulderpuinrecycling.nl

[redacted]@craeftadvies.nl

Geachte [redacted],

Op 28 mei 2025 hebben wij aan Mulder Puinrecycling BV, Westerhuisweg 30 te Kootwijkerbroek, een last onder dwangsom opgelegd in verband met het puinbreken op het perceel Westerhuisweg 30 in Kootwijkerbroek. Op 28 mei 2025 heeft u namens Mulder Puinrecycling BV een pro forma bezwaarschrift tegen de last onder dwangsom ingediend. Tevens heeft u verzocht om verlenging van de begunstigingstermijn van de last onder dwangsom.
In deze brief leest u ons besluit over laatstgenoemd verzoek.

Besluit: Wij verlengen de begunstigingstermijn
Dat betekent dat de termijn waarbinnen uw cliënt de overtreding moet stoppen wordt verlengd tot **zes weken** na verzending van de beslissing op uw bezwaarschrift.

Wat is uw verzoek?
U vraagt in uw e-mailbericht van 28 mei 2025 om de termijn waarbinnen uw cliënt de overtreding op het perceel Westerhuisweg 30 in Kootwijkerbroek moet beëindigen, te verlengen tot zes weken na onze beslissing op uw bezwaarschrift.

Waarom verlengen wij de begunstigingstermijn
In de last onder dwangsom van 28 mei 2025 is een begunstigingstermijn opgenomen tot 12 juni 2025. De behandeling van uw (nog nader te motiveren) bezwaarschrift in de Bezwaarschriftencommissie zal pas na deze datum kunnen plaatsvinden. Met het verlengen van de begunstigingstermijn wordt voorkomen dat er tijdens de bezwaarprocedure een dwangsom wordt verbeurd. Er spelen geen veiligheidsrisico’s of andere spoedeisende belangen die zich tegen het verlengen van de termijn verzetten. Wij zijn daarom bereid om de termijn waarbinnen de overtreding moet zijn beëindigd te verlengen tot **zes weken** na verzending van de beslissing op uw bezwaarschrift.

Omgevingsdienst De Vallei
Postbus 9024
6710 HM Ede

T 088 – 116 99 00
E info@oddevallei.nl
www.oddevallei.nl

KvK 56714297

Bent u het niet eens met dit besluit?
Dan kunt u bezwaar maken. Dat doet u door een bezwaarschrift op te sturen. Doe dit binnen zes weken nadat deze brief is verstuurd. In bijlage 1 leest u hoe u bezwaar maakt.

Heeft u vragen?
Neem contact op met de [redacted] Dat kunt u doen per telefoon of e-mail:

- Bel naar: 088 - [redacted]
- Stuur een e-mail naar: [redacted]@oddevallei.nl

Wilt u kenmerk 2024H0317 noemen? Dan kunnen wij u sneller helpen.

Met vriendelijke groet,
namens burgemeester en wethouders van de gemeente Nijkerk,

[redacted]

[redacted]
Teammanager Juridisch advies Omgevingsdienst de Vallei

Bij deze brief is toegevoegd:
- Bijlage 1: Informatie over bezwaar maken

Bijlage 1: Informatie over bezwaar maken

Ik ben het niet eens met het besluit. Hoe kan ik bezwaar maken?
U kunt bezwaar maken door een brief te schrijven naar:

Gemeente Barneveld
College van burgemeester en wethouders
Postbus 63
3770 AB Barneveld

Kan ik met mijn DigiD digitaal bezwaar maken?
Dat kan in sommige gevallen. Kijk op de website van uw gemeente, www.barneveld.nl, of dit kan.

Wat zet ik in mijn bezwaarschrift?
In uw bezwaarschrift moet het volgende staan:

- uw naam, adres, telefoonnummer en e-mailadres
- de datum
- het kenmerk: 2024H0317
- een omschrijving van het besluit waartegen u bezwaar maakt
- een kopie van het besluit waartegen u bezwaar maakt (als dit mogelijk is)
- de reden(en) waarom u bezwaar maakt
- uw handtekening

Kan iemand anders bezwaar voor mij maken?
Ja, dat kan. U moet dan wel een schriftelijke machtiging meesturen. Dat is een brief waarin u toestemming geeft dat iemand anders namens u bezwaar maakt. Onder deze brief moet u uw handtekening zetten.

Hoeveel tijd heb ik om bezwaar te maken?
U heeft zes weken de tijd om bezwaar te maken. De periode begint op de eerste dag na het versturen van de brief waar deze bijlage bij hoort. U ziet de verzenddatum rechts bovenaan de brief. Op de laatste dag van de periode moet uw brief binnen zijn bij het college van burgemeester en wethouders. Anders bent u te laat en kunnen wij het bezwaar niet in behandeling nemen.

Hoe weet ik dat mijn bezwaarschrift is aangekomen?
U krijgt een ontvangstbevestiging. Ook krijgt u dan informatie hoe het verdergaat.

Ik kan echt niet wachten op de uitkomst van het bezwaar. Wat nu?
Het besluit uit deze brief blijft geldig wanneer u bezwaar maakt. Heeft u een dringende reden waarom u niet kunt wachten op de uitkomst van het bezwaar? Bij een spoedeisende situatie kunt u bij de rechtbank om een voorlopige voorziening vragen. Dit betekent dat u vraagt om een tijdelijke beslissing van de rechter.

Wilt u een voorlopige voorziening aanvragen? Stuur een brief naar:

Rechtbank Gelderland, Team Bestuursrecht
De voorzieningenrechter
Postbus 9030
6800 EM Arnhem

U kunt ook digitaal een voorlopige voorziening aanvragen. Dat kunt u doen via de website www.rechtspraak.nl. U heeft hiervoor uw DigiD nodig.

Let op: u kunt alleen een voorlopige voorziening aanvragen als u eerst bezwaar heeft gemaakt.

Wat kost het om bezwaar te maken?
Bezwaar maken is gratis.

Wat kost het om een voorlopige voorziening aan te vragen?
Voor een voorlopige voorziening moet u griffierecht betalen. De hoogte van dit bedrag verschilt. Kijk voor het precieze bedrag op www.rechtspraak.nl.

Ik heb nog een andere vraag over bezwaar maken.
Op de website van de gemeente, www.barneveld.nl, leest u nog meer informatie. Wilt u extra vragen stellen? Op deze website vindt u daarvoor de contactgegevens.

From: [redacted] Mulder Puinrecycling
Sent on: woensdag 15 januari 2025 17:33:47
To: w.oosterwijk@barneveld.nl; [redacted]
CC: [redacted] Mulder Puinrecycling
Subject: aanlevering stukken bezoek [redacted] 11-2015
Attachments: Milieucontrole 12-2015 D. de Groot.pdf (1.34 MB), Ingediende aanvraag_melding - verandering + bouw.pdf (153.65 KB)

Follow up: Opvolgen
Start date: donderdag 16 januari 2025 01:00:00
Due date: donderdag 16 januari 2025 01:00:00

Goedemiddag heren,
Allereerst bedankt voor het gesprek.
Zoals ook aangegeven in dit gesprek heeft de gemeente een standpunt ingenomen op het breken van puin op locatie.
Toch is er destijds aangegeven door [redacted] dat er een mogelijkheid is om het breken van puin op onze locatie mogelijk te maken. Dit zou dan moeten gebeuren doormiddel van een omgevingsvergunning waarin is opgenomen dat het breken van puin is toegestaan op basis van de '12 dagen regeling'.
Bijgevoegd het rapport van de controle die destijds door [redacted] is gedaan.
Gemarkeerd met groen in de brief waarin [redacted] verwijst naar de mogelijkheid om gebruik te maken van de '12 dagen regeling' om het breken van puin binnen de inrichting vergund te krijgen.
Ik heb ook de aanvraag bijgevoegd waarin zowel een aanvraag gedaan wordt voor de nieuwbouw als ook het breken op onze locatie. Dit is gedaan zoals destijds is geadviseerd door [redacted] Hier is nog diverse mailwisseling van.
Aanvraag is uiteindelijk, na een procedure van intern overleg, besluit en tekenen om nieuw te bouwen, ook ingediend.
Deze is ook toegevoegd in bijlage.
Zoals u heeft aangegeven neem u, na ontvangst van de besproken stukken, kennis van de stukken en zou een vervolg hieraan gegeven kunnen worden.
In afwachting van u reactie, verblijf ik,

Met vriendelijke groet,

[redacted]

Mulder Puinrecycling B.V.
Westerhuisweg 30
3774 TE Kootwijkerbroek

T 0342 - [redacted]
M 06 - [redacted]
E [redacted]@mulderpuinrecycling.nl
www.mulderpuinrecycling.nl

From: [redacted]
Sent on: woensdag 5 juni 2024 11:31:08
To: [redacted]@mulderpuinrecycling.nl
CC: [redacted]@craeftadvies.nl
Subject: Aanvraag puinbreken op de Westerhuisweg 30 te Kootwijkerbroek

Goedemorgen heer [redacted],

Eind 2023 is door Mulder Puinrecycling een aanvraag bij ons ingediend, geregistreerd onder nummer 2023W2938. De aanvraag betreft: het mobiel breken van puin gedurende
zes dagen per jaar binnen de inrichting met mobiele puinbrekers.

In de tussentijd heb ik met [redacted] over deze aanvraag contact gehad.

Daaruit is helder: gemeente Barneveld wil geen puinbreekactiviteiten op de Westerhuisweg 30 toestaan. Dat is in het verleden al vele malen bij de familie [redacted] aangegeven. Het standpunt is gedurende al deze jaren niet veranderd.

Mijn vraag is daarom: wilt u dat ik de aanvraag gewoon afhandel (dit wordt dan een weigering) of trekt u de aanvraag in. Zonder puinbreekactiviteiten zijn de activiteiten hoogstwaarschijnlijk als meldingsplichtig aan te merken.

Het breken van puin met een mobiele puinbreker op de plek waar wordt gesloopt is onder voorwaarden vaak wel toegestaan.

Graag ontvang ik een reactie op deze mail.

Met vriendelijke groet,

[redacted]
vergunningverlener industrie – Team Vergunningverlening
T 088 – [redacted]
Omgevingsdienst
De Vallei

OMGEVINGSDIENST DE VALLEI | Postbus 9024 | 6710 HM | Ede | info@oddevallei.nl
Telefoon 088-116 99 00 | www.oddevallei.nl | www.gelderseomgevingsdiensten.nl

gemeente
Barneveld

Aandachtsgebied: Leefomgeving
Team Planologie, Bezwaar en Beroep
Behandelaar: [redacted]
Telefoonnummer: 06 [redacted]

Voorstelnr. 4233
Barneveld, 2 september 2025
Portefeuillehouder: B. Wijnne

Onderwerp: Raadsvoorstel over weigering omgevingsvergunning voor het incidenteel breken van puin aan de Westerhuisweg 30 in Kootwijkerbroek (PBB-Bru).

Gevraagde beslissing:

1. in te stemmen met het bijgevoegde raadsvoorstel om geen verklaring van geen bedenkingen af te geven en deze aan te bieden aan de raad.

Zie voor de inhoudelijke motivering geen verklaring van geen bedenkingen af te geven het bijgevoegde raadsvoorstel en concept raadsbesluit.

From: [redacted] (OddV)
Sent on: woensdag 30 juli 2025 13:21:24
To: [redacted] (OddV); [redacted]
Subject: FW: 2023W2938 / 8315265, aanvullende gegevens aanvraag omgevingsvergunning Westerhuisweg 30 Kootwijkerbroek
Attachments: AKO 25.134.01 Mulder Kootwijkersbroek.pdf (2.78 MB)

Goedemiddag [redacted], [redacted],

Ik stuur jullie deze mail door zodat jullie ervan op de hoogte zijn. Ik heb advies bij Geluid gevraagd voor dit akoestisch rapport.

Met vriendelijke groet,

[redacted]
vergunningverlener industrie – Team Vergunningverlening
T 088 – [redacted]
Omgevingsdienst De Vallei

OMGEVINGSDIENST DE VALLEI | Postbus 9024 | 6710 HM | Ede | info@oddevallei.nl
Telefoon 088-116 99 00 | www.oddevallei.nl | www.gelderseomgevingsdiensten.nl

---

Van: [redacted] / Craeft Advies <[redacted]@craeftadvies.nl>
Verzonden: dinsdag 29 juli 2025 17:39
Aan: [redacted]@oddevallei.nl>
Onderwerp: 2023W2938 / 8315265, aanvullende gegevens aanvraag omgevingsvergunning Westerhuisweg 30 Kootwijkerbroek

Geachte heer [redacted],

Bijgaand treft u een aanvullend onderzoek in het kader van bovengenoemde aanvraag.

--
Met vriendelijke groet,

mr. [redacted]
Jurist

Middelerf 14-B, 3851 SP Ermelo
tel: 06 - [redacted]
www.craeftadvies.nl

Craeft Advies B.V.
KvK: 85966401
BTW-ID: NL863808736B01

CRAEFT
voorop in omgevingsrecht
vastgoed
grondzaken
omgevingsrecht
projectbegeleiding

Dit bericht en de eventueel daarbij behorende bijlagen zijn uitsluitend bestemd voor de persoon aan wie het is gericht en kan informatie bevatten die persoonlijk of vertrouwelijk is. Verdere verspreiding, openbaarmaking of vermenigvuldiging van dit bericht is zonder voorafgaande toestemming van verzender niet toegestaan. Indien dit bericht niet aan u is gericht, verzoeken wij u ons onmiddellijk telefonisch of per e-mail op de hoogte te stellen en het originele bericht te vernietigen. Gebruik door anderen dan geadresseerde(n) is verboden. Op al onze diensten zijn algemene voorwaarden van toepassing, waarin onder meer een beperking van de aansprakelijkheid is opgenomen. De voorwaarden kunnen op verzoek kosteloos worden toegezonden en zijn vindbaar op onze website https://www.craeftadvies.nl/contact/. Dank voor uw begrip en medewerking.

De inhoud van dit e-mailbericht is bestemd voor de geadresseerde. Openbaarmaking, verspreiding of verstrekking aan derden is niet in alle gevallen toegestaan en geschiedt onder verantwoordelijkheid van degene die daartoe overgaat. Indien dit e-mailbericht niet voor u is bestemd verzoeken wij u het bericht aan de afzender te retourneren en het origineel alsmede eventuele kopieën te vernietigen.

De Omgevingsdienst de Vallei staat niet in voor de juiste en volledige overbrenging van de inhoud van een verzonden e-mail, noch voor de tijdige ontvangst daarvan. Uitsluitend de door de bevoegde persoon of het bevoegde bestuursorgaan getekende documenten zijn bindend.

From: [redacted]
Sent on: donderdag 21 maart 2024 11:26:10
To: [redacted]
Subject: FW: 2023W2938 omgevingsvergunning uitgebreid
Attachments: 8315265_1703753786309_3922_Milieutekening.pdf (1.46 MB),
8315265_1703756435308_AH2018014701R001.pdf (1.02 MB),
8315265_1703756556733_papierenformulier.pdf (183.38 KB),
8315265_1703756556814_publiceerbareaanvraag.pdf (154.77 KB)

Hoi [redacted],
Ter info. Staat ook in een aparte directory in fase 3.
Groet,
[redacted]

Van: [redacted]
Verzonden: maandag 8 januari 2024 13:48
Aan: [redacted]
CC: [redacted] (OddV)
Onderwerp: RE: 2023W2938 omgevingsvergunning uitgebreid
He [redacted],
Dat klopt. Vragen staat vrij, denkt men blijkbaar… En dan nog net even voor de start vd OW….
Bijgaand de stukken die zijn ingediend. Ik ben er niet aan toe gekomen om er ook maar even naar te kijken.
Plan in de week van 15-1 maar wat in…
Met vriendelijke groet,

[redacted]
vergunningverlener industrie – Team Vergunningverlening
T 088 – [redacted]
Omgevingsdienst
De Vallei

OMGEVINGSDIENST DE VALLEI | Postbus 9024 | 6710 HM | Ede | info@oddevallei.nl
Telefoon 088-116 99 00 | www.oddevallei.nl | www.gelderseomgevingsdiensten.nl

---

Van: [redacted]@barneveld.nl>
Verzonden: maandag 8 januari 2024 13:08
Aan: [redacted]@oddevallei.nl>
CC: [redacted]@oddevallei.nl>
Onderwerp: 2023W2938 omgevingsvergunning uitgebreid
Goedemiddag [redacted]
Op de lijst met publicaties zag ik de aanvraag voor de puinrecycling aan de Westerhuisweg 30 staan. Met de initiatiefnemers hadden [redacted] en ik (samen met de wethouders Wijnne en Oosterhuis) voor de kerst nog een gesprek. Daarin is meermaals en overduidelijk aangegeven dat we niet willen meewerken aan het ter plaatse breken van puin. Dat was/is ook de uitkomst van de bijgevoegde toezegging van enige tijd geleden. Ook is het de consequente lijn sinds de vaststelling van het bestemmingsplan Buitengebied 2012 aangezien toen ook al geen medewerking is verleend aan het gevraagde puinbreken.
Blijkbaar doen ze desondanks weer een nieuwe poging. Zou jij mij op de hoogte willen houden van de bevindingen en voortgang?
Ter info ook nog hieronder een mail die ik 15-12 van [redacted] ontving. Ook de bijgevoegde foto's ontving ik op die dag.
Graag wil ik mijn reactie op het onderstaande afstemmen. Kan ik dat bij jou doen? Zal niet eerder dan ergens volgende week zijn.
Met vriendelijke groet,
[redacted] | Planologisch juridisch medewerker | [redacted]
0342 - [redacted] | 06 - [redacted] | [redacted]@barneveld.nl | www.barneveld.nl
gemeente
Barneveld

Dag [redacted],

Het is juist dat de verjaring geen onderdeel was van de brief. Voorafgaand aan het gesprek hadden wij niet de indicatie dat het college, met name wethouder Oosterwijk, zo stellig zou zijn als dat hij was over het in de concept-brief geagendeerde onderwerp. Dit heeft ertoe geleid dat ik in het gesprek gemeend heb ook andere thema's te agenderen, die anders ambtelijk oplosbaar waren geweest. Dit zijn onder meer de geldigheid van het principebesluit en de eigendomspositie.

Het gesprek heb ik natuurlijk besproken met de [redacted] en [redacted]. In deze mail kom ik hier puntsgewijs op terug. In het gesprek heeft het college aangegeven de brief niet gewaardeerd te hebben. Ik neem daar notie van. Zoals echter eerder aangegeven is het een concept-brief, naar aanleiding van het feit dat het proces al een half jaar stil ligt. Het feit dat het lang stil lag, was vooral de eigendomspositie van de weg, zo maak ik op uit de correspondentie. Een tweede aspect is dat het bedrijf Mulder het gevoel heeft bovengemiddeld veel controle en handhaving te ontvangen. In dat verband is ook het controlebezoek een werkdag voor ons gesprek opmerkelijk. Gelet op het feit dat dit dossier kennelijk voor beide partijen geen geweldig gevoel oproept, zal ik in deze mail opnieuw voorstellen doen.

Grondpositie

In eerdere e-mails van begin 2023, welke ik in een later stadium kan aanreiken, geef je aan dat je bij de afdeling 'grondzaken' iets na moet vragen, omdat de ligging van de weg vs. het perceel mogelijk een probleem zou opleveren voor de voorbereiding van het bestemmingsplan. Hoewel hierin uiteindelijk niet wordt gepersisteerd is het eigendom verjaard en is dit een van de aanleidingen waarom het plan vertraagd is.

Cliënten beroepen zich met betrekking tot het perceel kadastraal bekend gemeente Garderen, sectie F, nummer 1180, op bevrijdende verjaring zoals bedoeld in artikel 3:105 jo. 3:314 lid 2 jo. 3:306 BW. Voor bevrijdende verjaring is het noodzakelijk dat sprake is van bezit en het voltooien van een termijn van twintig jaren. Dit bezit hoeft niet onafgebroken te zijn, er mogen voorgaande bezitters zijn (vgl. HR, 10 augustus 2012, ECLI:NL:HR:2012:BW5324), waaronder de vorige eigenaren/aandeelhouders van het bedrijf van cliënt.

Namens cliënt reik ik in elk geval de onderstaande foto's aan, waaruit onomstotelijk blijkt dat het parkeerterrein behorende bij het bedrijf van cliënt al langer dan twintig jaar onderdeel van de inrichting vormt. Een korte toelichting:

- Luchtfoto: deze bevat geen datum, maar helder is dat deze foto zeer oud is (en overigens ook ondersteund wordt door bijvoorbeeld materiaal op 'topotijdreis.nl'.
- Privéfotos: deze dateren van 30 april 1999, (op de foto staat op het spandoek ook de tekst: ‘de laatste Koninginnedag van deze eeuw’) op de achterkant staat ontwikkelingsdata van ‘05FEB00’, oftewel 5 februari 2000.

Voorts kan cliënt ook een verklaring van de zoon van de voormalige eigenaar aanreiken, welke hier gedurende die periode gewoond heeft. Een vordering tot bevrijdende verjaring kan door het college gestuit worden als blijkt dat (de rechtsvoorgangers van) cliënt hieromtrent zijn aangeschreven. Als dit het geval is ontvang ik dat graag en zal er een andere oplossing moeten komen, nu verlegging van de weg niet in de rede ligt. Indien dat niet het geval is en er sprake is van verjaring zou er een akte van verjaring kunnen worden ingeschreven. Cliënt wil met nadruk hier op een onderlinge manier uitkomen en een oplossing zoeken. Het gaat niet om 'kinderachtig' zoeken, maar om te voorkomen dat het later een niet vastgelegd issue wordt.

Geldigheid principetoezegging

Hoewel cliënt en diens adviseur [redacted] van oordeel zijn dat de geldigheid van de principetoezegging verlengd is en dit ook bevestigd is, volsta ik met de vaststelling van het feit dat in het gesprek door het college duidelijk is aangegeven dat de toezegging nog geldig is - ook onder de Omgevingswet. In januari moeten we denk ik een afspraak maken om het vervolg van deze procedure te bespreken. Wil jij daar een voorstel voor doen?

Puinbreken / gelijkheidsbeginsel

In ons gesprek is mijn concept-brief, zoals opnieuw bijgevoegd, besproken. Samengevat hoor ik twee argumenten waarom het college van oordeel is niets met deze brief te moeten:

1. De vergunning voor de Vinkenkampweg 6 - 10, waar de vordering op gebaseerd is, is verleend onder het oude recht voor invoering van de Wabo waardoor geen sprake is van gelijke omstandigheden en niet aan een goede ruimtelijke ordening is getoetst;

2. Cliënt zou bij regelmaat reeds 'illegaal' puinbreken en daar niet op aangesproken worden.

Ad. 1:

Het is juist dat de betreffende aanvraag dateert van voor de invoering van de Wabo. Op grond van artikel 1.2a onder 1 van de Invoeringswet Wabo zou de overgangsrechtelijke benadering van het college van toepassing zijn waar het gaat om een inrichting zoals bedoeld in artikel 8.1 Wm. Voor zover ik thans kan achterhalen is geen sprake van een inrichting zoals bedoeld in het voormalige artikel 8.1 Wm en is daarmee artikel 1.2a onder 3 Invoeringswet Wabo ook niet van toepassing. Dit betekent dat wel degelijk op grond van artikel 2.7 jo. 2.1 onder e Wabo naar andere activiteiten had moeten worden gekeken.

Als er onverhoopt wel een andere grondslag bestaat voor de overgangsrechtelijke benadering van het college, gaat die mijns inziens nog niet op en wel om twee redenen:
A. In het betreffende besluit wordt de activiteit puinbreken wel getoetst aan het vigerende bestemmingsplan. Op dat moment is het niet relevant of die beoordeling onder het vorige of het - nu nog - huidige recht plaatsvond.
B. Na het verlenen van de betreffende vergunning zijn vele andere toestemmingen verstrekt aan het betreffende bedrijf. Op grond van het systeem van de Wabo had alsdan een revisie plaats moeten vinden, waarbij een bestemmingsplantoets plaats moest vinden - of heeft gevonden.

Dit leidt tot de conclusie dat de claim op grond van het gelijkheidsbeginsel ofwel terecht is ofwel het bedrijf aan de Vinkenkampweg bijzonder veel onrechtmatig verleende vergunningen met formele rechtskracht heeft, waarbij het bedrijf in strijd met het bestemmingsplan in werking is.

Ad. 2:

Het is juist dat het college niet handhavend optreedt, maar cliënt ervaart wel zeer regelmatige controles (zie inleiding). Dat is toegestaan en cliënt is een jonge ondernemer, welke een inhaalslag maakt om alles op orde te brengen. Vanuit dien hoofde is een vraag naar andere bedrijven en het voorkomen van meer discussie opportuun. Dat mag dan mijns inziens ook niet als onverholen dreigement staan blijven.

Tot slot is het standpunt ook vanuit het oogpunt van de Dienstenrichtlijn mijns inziens onrechtmatig, maar dat terzijde.

Conclusie

Mijn conclusie was - en is - dat cliënt op grond van het gelijkheidsbeginsel een vergunning zou behoren te krijgen, of dat er een situatie ontstaat van intrekking en schadevergoeding. In alle redelijkheid die cliënt graag in dit traject wil behouden, voorzie ik dat deze discussie niet voor de jaarwisseling - en daarmee voor de invoering van de omgevingswet - opgelost is, terwijl deze mail met concept-brief wel als zodanig verzoek opgevat moet worden. Het college is echter ook duidelijk geweest over het feit dat ze het 'echt niet wil' en 'niet meer precedentwerking' wil creëren.

Gelet op deze elementen verzoek ik het college wel om een gedoogbeschikking af te geven voor 6 dagen puinbreken per jaar op de inrichting. Een gedoogbeschikking leidt voor cliënt tot enige rust ten aanzien van door het college zelf ingezette controle- en handhavingsbevoegdheden, maar biedt tegelijkertijd het college mijns inziens het voorkomen van een bredere discussie over dit en andere bedrij(f)(ven).

Afsluitend

Concreet verzoek ik het volgende:

1. Acceptatie vordering tot verjaring met instemming inschrijving akte, of indien het in jullie beleving anders ligt, een alternatieve oplossing;
2. Bevestiging geldigheid principetoezegging;
3. Datumvoorstel voor januari om het proces voor planologische toestemming verder te bespreken;
4. Gedoogbeschikking voor puinbreken a 6 dagen per jaar.

Cliënt betreurt het dat deze kwestie vrij juridisch wordt aangevlogen en wil zo snel mogelijk normale verhoudingen hervatten, maar gaat er daarbij vanuit dat het college daar ook zo in staat.

In afwachting van je reactie, welke ik graag uiterlijk 22 december ontvang,

--
Met vriendelijke groet,

[redacted]
Juridisch adviseur

Deze e-mail en eventuele bijlage(n) zijn alleen bestemd voor de geadresseerde. Als u dit bericht onbedoeld heeft ontvangen verzoeken wij u het te vernietigen en de afzender hierover te informeren. Het is niet toegestaan om een bericht of bijlage die niet voor u bestemd is te vermenigvuldigen, openbaar te maken dan wel te verspreiden.
De inhoud van dit e-mailbericht is bestemd voor de geadresseerde. Openbaarmaking, verspreiding of verstrekking aan derden is niet in alle gevallen toegestaan en geschiedt onder verantwoordelijkheid van degene die daartoe overgaat. Indien dit e-mailbericht niet voor u is bestemd verzoeken wij u het bericht aan de afzender te retourneren en het origineel alsmede eventuele kopieën te vernietigen.
De Omgevingsdienst de Vallei staat niet in voor de juiste en volledige overbrenging van de inhoud van een verzonden e-mail, noch voor de tijdige ontvangst daarvan. Uitsluitend de door de bevoegde persoon of het

bevoegde bestuursorgaan getekende documenten zijn bindend.

From: [redacted]
Sent on: donderdag 21 augustus 2025 10:51:48
To: [redacted]
Subject: FW: Aangevulde reactie puinbreken
Attachments: Reactie aan raadsleden puinbreken buitengebied.docx (16.31 KB)

Met vriendelijke groet,

[redacted]
Adviseur Ruimtelijke Ontwikkeling
Team Beleid Leefomgeving

T: +316[redacted]
E:[redacted]@barneveld.nl
Werkdagen: [redacted]

Gemeente Barneveld
Raadhuisplein 2, 3771 ER Barneveld
Postbus 63, 3770 AB Barneveld
www.barneveld.nl

Van: [redacted]
Verzonden: donderdag 17 juli 2025 09:17
Aan: Wijnne, Bennie <B.Wijnne@barneveld.nl>
CC: [redacted]@barneveld.nl>
Onderwerp: Aangevulde reactie puinbreken

Beste Bennie,

Gefeliciteerd met de vaststelling van de Omgevingsvisie!
Mooi dat het gisteravond breed is aangenomen.

Bijgevoegd de reactie aan de raadsleden over puinbreken in het buitengebied, aangevuld met dat er nu een omgevingsvergunning in behandeling is (zoals maandag afgesproken).

Mochten er nog vragen zijn, hoor ik het graag.

[redacted]

Met vriendelijke groet,

[redacted]
Adviseur Ruimtelijke Ontwikkeling
Team Beleid Leefomgeving

T: +316[redacted]
E: [redacted]@barneveld.nl
Werkdagen: [redacted]

Gemeente Barneveld
Raadhuisplein 2, 3771 ER Barneveld
Postbus 63, 3770 AB Barneveld
www.barneveld.nl

gemeente
Barneveld

From: [redacted]
Sent on: donderdag 21 augustus 2025 10:51:14
To: [redacted]
Subject: FW: Adviesvraag milieuzonering
Attachments: Concept reactie aan raadsleden puinbreken buitengebied.docx (16.05 KB)

Met vriendelijke groet,

[redacted]
Adviseur Ruimtelijke Ontwikkeling
Team Beleid Leefomgeving

T: +316[redacted]
E: [redacted]@barneveld.nl
Werkdagen: [redacted]

Gemeente Barneveld
Raadhuisplein 2, 3771 ER Barneveld
Postbus 63, 3770 AB Barneveld
www.barneveld.nl

Van: [redacted]@barneveld.nl>
Verzonden: donderdag 10 juli 2025 11:40
Aan: [redacted]@barneveld.nl>
Onderwerp: RE: Adviesvraag milieuzonering

Hoi [redacted],

Prima verhaal, paar kleine opmerkingen.
Ik zal het vanmiddag aanmelden voor het WHO.

Met vriendelijke groet,

[redacted]
Planologisch juridisch medewerker | Gemeente Barneveld
☎ 06 – [redacted] | ✉ [redacted]@barneveld.nl | www.barneveld.nl

De medewerkers van Team Planologie, Bezwaar en Beroep van gemeente Barneveld besteden aandacht en zorg aan een goede dienstverlening. Toch kan het zijn dat informatie uit e-mails niet juist of volledig is. U kunt aan deze e-mail en de bijlagen geen rechten ontlenen.
Dit is alleen anders als een uitdrukkelijk zo aangemerkte *beschikking* is gevoegd bij de e-mail. In artikel 1:3, tweede lid van de Algemene wet bestuursrecht staat wat een ‘beschikking’ is.
Gemeente Barneveld gaat geen verplichtingen aan via e-mail. Bindende afspraken met de gemeente Barneveld gaan via schriftelijke, ondertekende overeenkomsten.

Van: [redacted]@barneveld.nl>
Verzonden: woensdag 9 juli 2025 11:42

Aan: [redacted]@barneveld.nl>
Onderwerp: RE: Adviesvraag milieuzonering

Ha [redacted],

Bij dezen!
Mocht je er nog opmerkingen op hebben, dan hoor ik het graag.

Met vriendelijke groet,

[redacted]
Adviseur Ruimtelijke Ontwikkeling
Team Beleid Leefomgeving

T: +316[redacted]
E: [redacted]@barneveld.nl
Werkdagen: [redacted]

Gemeente Barneveld
Raadhuisplein 2, 3771 ER Barneveld
Postbus 63, 3770 AB Barneveld
www.barneveld.nl

Van: [redacted]@barneveld.nl>
Verzonden: dinsdag 8 juli 2025 09:54
Aan: [redacted]@barneveld.nl>
Onderwerp: RE: Adviesvraag milieuzonering

Hoi [redacted],

Prima! Ter info hier het raadsvoorstel (en collegebesluit uit 2021).
Als jij jouw beantwoording klaar hebt zal ik het geheel aanmelden voor WHO

Met vriendelijke groet,

[redacted]
Planologisch juridisch medewerker | Gemeente Barneveld
☎ 06 – [redacted] | ✉ [redacted]@barneveld.nl | www.barneveld.nl

De medewerkers van Team Planologie, Bezwaar en Beroep van gemeente Barneveld besteden aandacht en zorg aan een goede dienstverlening. Toch kan het zijn dat informatie uit e-mails niet juist of volledig is. U kunt aan deze e-mail en de bijlagen geen rechten ontlenen.
Dit is alleen anders als een uitdrukkelijk zo aangemerkte *beschikking* is gevoegd bij de e-mail. In artikel 1:3, tweede lid van de Algemene wet bestuursrecht staat wat een ‘beschikking’ is.
Gemeente Barneveld gaat geen verplichtingen aan via e-mail. Bindende afspraken met de gemeente Barneveld gaan via schriftelijke, ondertekende overeenkomsten.

Van: [redacted]@barneveld.nl>
Verzonden: dinsdag 8 juli 2025 09:37
Aan: [redacted]@barneveld.nl>
Onderwerp: RE: Adviesvraag milieuzonering

Hoi [redacted],

Nog niet.
Leek me inderdaad het meest handig als we samen aansluiten bij het WHO.
Ik zal vandaag/morgen concept reactie maken richting de raadsleden, dan stuur ik het naar jou.
Als jij dat dan wil toevoegen bij de stukken die jij wil agenderen dan kunnen we het in één keer behandelen maandag.

Met vriendelijke groet,

[redacted]
Adviseur Ruimtelijke Ontwikkeling
Team Beleid Leefomgeving

T: +316[redacted]
E: [redacted]@barneveld.nl
Werkdagen: [redacted]

Gemeente Barneveld
Raadhuisplein 2, 3771 ER Barneveld
Postbus 63, 3770 AB Barneveld
www.barneveld.nl

Van: [redacted]@barneveld.nl>
Verzonden: dinsdag 8 juli 2025 09:35
Aan: [redacted]@barneveld.nl>
Onderwerp: RE: Adviesvraag milieuzonering

Hoi [redacted],

Bennie al gesproken hierover?
Ik ga het raadsvoorstel sowieso agenderen voor het WHO volgende week maandag, dus dan kan je ook aansluiten.

Met vriendelijke groet,

[redacted]
Planologisch juridisch medewerker | Gemeente Barneveld
☎ 06 – [redacted] | ✉ [redacted]@barneveld.nl | www.barneveld.nl

De medewerkers van Team Planologie, Bezwaar en Beroep van gemeente Barneveld besteden aandacht en zorg aan een goede dienstverlening. Toch kan het zijn dat informatie uit e-mails niet juist of volledig is. U kunt aan deze e-mail en de bijlagen geen rechten ontlenen.
Dit is alleen anders als een uitdrukkelijk zo aangemerkte *beschikking* is gevoegd bij de e-mail. In artikel 1:3, tweede lid van de Algemene wet bestuursrecht staat wat een ‘beschikking’ is.
Gemeente Barneveld gaat geen verplichtingen aan via e-mail. Bindende afspraken met de gemeente Barneveld gaan via schriftelijke, ondertekende overeenkomsten.

Van: Wijnne, Bennie <B.Wijnne@barneveld.nl>
Verzonden: vrijdag 4 juli 2025 15:22
Aan: [redacted]@barneveld.nl>; [redacted]@barneveld.nl>
Onderwerp: Re: Adviesvraag milieuzonering

Dag [redacted] graag nog even een kort overleg met mij inplannen. Mag ook in wethoudersoverleg.
Gr Bennie

Verzonden vanuit Outlook voor iOS

Van: [redacted]@barneveld.nl>
Verzonden: Thursday, July 3, 2025 9:56:43 AM
Aan: Wijnne, Bennie <B.Wijnne@barneveld.nl>; [redacted]@barneveld.nl>
Onderwerp: FW: Adviesvraag milieuzonering

Beste Bennie,

Zij hieronder de reactie van de Omgevingsdienst.
Lijkt me duidelijk dat de 12-dagen regeling dus geen ruimte biedt om puin te breken op deze locatie.

Ik zal dit verwerken in een reactie naar de raadsleden.
Tenzij er toch nog behoefte is aan aanvullend extern advies, dan hoor ik het graag.

Eerder hebben we besproken dat jij de reactie dan mailt naar de raadsleden. Ik ga er dus vanuit dat ik geen collegevoorstel hoef te schrijven.
Ik zal het ook even afstemmen met [redacted] omdat hij de vergunningsaanvraag in behandeling heeft.

Met vriendelijke groet,

[redacted]
Adviseur Ruimtelijke Ontwikkeling
Team Beleid Leefomgeving

T: +316[redacted]
E:[redacted]@barneveld.nl
Werkdagen: [redacted]

Gemeente Barneveld
Raadhuisplein 2, 3771 ER Barneveld
Postbus 63, 3770 AB Barneveld
www.barneveld.nl

Van: Bar-ROadvies <bar-roadvies@oddevallei.nl>
Verzonden: donderdag 3 juli 2025 09:20
Aan: [redacted]@barneveld.nl>
Onderwerp: RE: Adviesvraag milieuzonering

Goedemorgen [redacted],

Ik heb even een collega ingeschakeld die veel weet van puinbreken. Zijn antwoord:

Ik heb alvast gekeken naar deze casus ter voorbereiding voor overleg morgen. Binnen de gemeente speelt al lang in het buitengebied de discussie over puinbreken en niet. Ooit begonnen doordat een bedrijf daar toestemming voor heeft gekregen van een inmiddels ex- wethouder, maar andere bedrijven krijgen dat niet voor elkaar omdat het niet wenselijk is. Ik heb bijgevoegd een mailwisseling van eerder van [redacted] (ro gemeente Barneveld) dat puinbreken op deze locatie een no-go is.

Wat betreft de vragen over de 12 dagen regeling. De '12 dagen regeling' is een mogelijkheid op basis van de APV waarbij de gemeente toe kan staan dat, binnen bepaalde mate, afgeweken kan worden van de geluidvoorschriften die gelden voor bedrijven. Handig voor incidentele activiteiten, ooit in beginsel bedoeld voor met name horecabedrijven.

Binnen de gemeente Barneveld zijn in het kader van de '12 dagen regeling' collectieve feestdagen aangewezen waar bedrijven, 12x per jaar, beperkte ontheffing krijgt van de geluidnormen. Deze regeling is niet bedoeld voor puinbreken. Los van dat, die 12 dagen regeling zegt alleen iets over de geluidnormen, niet over strijdigheid bestemmingsplan. Als het niet zonder 12 dagen regeling binnen het bestemmingsplan, dan past het ook niet met 12 dagen regeling.

Dus alvast antwoord op de vragen;

Antwoord vraag 1; het toepassen van de 12 dagen regeling zorgt er niet voor dat puinbreken past binnen milieucategorie 3.1. De '12 dagen regeling' is een mogelijkheid die de gemeente kan toepassen via de algemene plaatselijke verordening om bedrijven incidenteel extra geluidruimte te geven. Dit zegt dus in zijn geheel niks over de milieucategorie waar het bedrijf onder valt. In het geval van de gemeente Barneveld is invulling gegeven aan de 12 dagen regeling door een aantal collectieve feestdagen vast te stellen waarbij bedrijven extra geluidruimte krijgt. Dit is dus voor horecabedrijven die voor hun horeca-activiteiten (die al passen binnen het bestemmingsplan) extra geluidruimte nodig hebben tijdens feestdagen. Deze 12 dagen regeling is dus niet bedoeld voor een 'loonbedrijf met opslag' om de in het bestemmingsplan strijdige activiteiten toe te staan. Het bestemmingsplan biedt namelijk niet die mogelijkheid om op deze locatie puin te breken. Ongeacht of de 12 dagen regeling iets extra geluidruimte aan het bedrijf geeft.

Wil het bedrijf wel hier puinbreken zal het bedrijf een wijziging van het bestemmingsplan moeten aanvragen. In dat geval kan ook alle milieubelasting naar de omgeving mee worden gewogen in het plan.

Antwoord vraag 2; zie ook antwoord vraag 1. De 12 dagen regeling bepaalt een ontheffing van de geluidnormen op vastgestelde collectieve feestdagen. Dit verhoudt zich niet tot deze casus.

Antwoord vraag 3; het betreft een (beperkte) ontheffing van de geluidnormen tijdens collectieve feestdagen. Omliggende woonbestemmingen rondom horeca hebben die dagen te maken met extra geluidhinder. Maar dat ligt dus buiten de scope van deze casus.

Antwoord vraag 4; Ja er zijn andere milieuaspecten. De voornaamste overige milieuaspecten zijn lucht (stofemissies) en bodem (afhankelijk van de kwaliteit puin wat wordt gebroken kan bij regen de bodem verontreinigd raken). Dit verhoudt zich niet tot de 12 dagen regeling.

Als je nog vragen hebt, horen we het graag!
Met vriendelijke groet,
[redacted]
Vergunningverlener milieu industrie – Team Vergunningverlening
T: 088-[redacted]
Aanwezig [redacted]

Omgevingsdienst
De Vallei

OMGEVINGSDIENST DE VALLEI | Postbus 9024 | 6710 HM | Ede | info@oddevallei.nl
Telefoon 088-116 99 00 | www.oddevallei.nl | www.gelderseomgevingsdiensten.nl

---

Van: [redacted]@barneveld.nl>
Verzonden: donderdag 26 juni 2025 12:00
Aan: Bar-ROadvies <bar-roadvies@oddevallei.nl>
CC: [redacted]@barneveld.nl>
Onderwerp: Adviesvraag milieuzonering

Beste,

Ik zou graag advies ontvangen op de volgende casus. Aan de Westerhuisweg 30 in Kootwijkerbroek zit een bedrijf voor puinrecycling en mobiele recycling. Het bedrijf beschikt over een mobiele puinbreker en heeft verzocht om het gebruik van de mobiele puinbreker op eigen locatie (Westerhuisweg 30) mogelijk te maken voor maximaal 12 dagen per jaar.
De locatie is gelegen in het buitengebied, met de functieaanduiding 'specifieke vorm van bedrijf – loon-werkbedrijf' (maximum milieucategorie 3.1). Een puinbreker waarin van elders aangevoerd puin wordt verwerkt geldt als een afvalverwerkingsbedrijf. Dit valt in de zwaardere milieucategorie 4.2. Het puinbreken valt niet onder het begrip 'loonwerkbedrijf' en is het volgens ons geen activiteit die past bij een landelijk bedrijf. Ook liggen er nabij verschillende woningen.
Er zijn vanuit de raad vragen over de mogelijkheden om met de 12-dagen regeling wel puin te breken op de locatie (binnen de milieucategorie 3.1).

Ik heb hierover de volgende vragen:

1. Past het breken van puin met een 12-dagen regeling binnen de milieucategorie 3.1?
   Zo ja, onder welke voorwaarden?
   Zo nee, graag een toelichting.
2. Wanneer is een 12-dagen regeling van toepassing? Hoe verhoudt zich dat tot deze casus?
3. Hoe verhoudt de 12-dagen regeling zich tot de mogelijke hinder bij omliggende woonbestemmingen?
4. Zijn er naast geluid nog andere milieuaspecten waar rekening mee dient te worden gehouden? Hoe verhoudt dit zich tot de 12-dagen regeling?

Met vriendelijke groet,

[redacted]
Adviseur Ruimtelijke Ontwikkeling
Team Beleid Leefomgeving

T: +316[redacted]
E: [redacted]@barneveld.nl
Werkdagen: [redacted]

Gemeente Barneveld
Raadhuisplein 2, 3771 ER Barneveld
Postbus 63, 3770 AB Barneveld
www.barneveld.nl

Deze e-mail en eventuele bijlage(n) zijn alleen bestemd voor de geadresseerde. Als u dit bericht onbedoeld heeft ontvangen verzoeken wij u het te vernietigen en de afzender hierover te informeren. Het is niet toegestaan om een bericht of bijlage die niet voor u bestemd is te vermenigvuldigen, openbaar te maken dan wel te verspreiden.
De inhoud van dit e-mailbericht is bestemd voor de geadresseerde. Openbaarmaking, verspreiding of verstrekking aan derden is niet in alle gevallen toegestaan en geschiedt onder verantwoordelijkheid van degene die daartoe overgaat. Indien dit e-mailbericht niet voor u is bestemd verzoeken wij u het bericht aan de afzender te retourneren en het origineel alsmede eventuele kopieën te vernietigen.

De Omgevingsdienst de Vallei staat niet in voor de juiste en volledige overbrenging van de inhoud van een verzonden e-mail, noch voor de tijdige ontvangst daarvan. Uitsluitend de door de bevoegde persoon of het bevoegde bestuursorgaan getekende documenten zijn bindend.

From: [redacted]
Sent on: maandag 16 juni 2025 07:24:53
To: [redacted]
CC: [redacted]
Subject: FW: Puinbreken Westerhuisweg 30 Kootwijkerbroek
Urgent: High

Geachte heer [redacted],
Het college heeft inderdaad besloten om de begunstigingstermijn tot zes weken na verzending van de beslissing op bezwaar te verlengen.
Indien u het hiermee niet eens bent kunt u hiertegen in bezwaar gaan.
Heeft u het besluit om de begunstigingstermijn te verlengen ontvangen? Daarin staat namelijk hoe u bezwaar kunt maken.
Reactie op uw vraag: de termijn is dus verlengd tot zes weken na de nog te nemen beslissing op bezwaar.
Het bedrijf moet dus na het verlopen van de begunstigingstermijn stoppen met het breken van puin op het adres Westerhuisweg 30 n Kootwijkerbroek.
Met vriendelijke groet,
[redacted]
Juridisch adviseur
T: 088-[redacted]
E: [redacted]@oddevallei.nl
([redacted])
Omgevingsdienst
De Vallei

OMGEVINGSDIENST DE VALLEI | Postbus 9024 | 6710 HM | Ede | info@oddevallei.nl
Telefoon 088-116 99 00 | www.oddevallei.nl | www.gelderseomgevingsdiensten.nl

Van: [redacted]
Verzonden: donderdag 12 juni 2025 16:18
Aan: Info ODDV <info@oddevallei.nl>
Onderwerp: Puinbreken Westerhuisweg 30 Kootwijkerbroek
Urgentie: Hoog
Geachte heer, mevrouw,
Gezien de afwezigheid van [redacted] richt ik me tot u.
[redacted] heeft aangegeven dat er een last onder dwangsom is opgelegd op dit adres in verband met het puinbreken. Daar is een bezwaarschrift tegen ingediend met het verzoek om de begunstigingstermijn te verlengen tot na de beslissing op het bezwaar.
Ik vind het werkelijk onbegrijpelijk dat dit is ingewilligd. Het gevolg is dat het puinbreken opnieuw gewoon doorgaat, nota bene met weten van de gemeente.
Al 15 jaar vraag ik eenvoudig om handhaving van de wetgeving. De gemeente doet dat niet, met telkens een ander argument. Dit bedrijf hoeft maar 1 verzoek in te dienen en krijgt weer haar zin?
Mijn vraag is: hoe lang duurt deze begunstigingstermijn en mag het bedrijf dan weer onbeperkt puin breken? Met alle gevolgen van dien voor de omgeving?
Met vriendelijke groet,
[redacted] 5.1,5 [redacted]

[redacted] 5.1,5 [redacted]

From: [redacted] (OddV)
Sent on: dinsdag 3 juni 2025 08:32:19
To: [redacted]; [redacted]
Subject: FW: Puinbreken Westerhuisweg 30
Attachments: LOD puinbreken Westerhuisweg 30.pdf (344.08 KB)

Heren,

Ik stuur deze mail -die ik net van [redacted] doorkreeg- aan jullie door, zodat jullie hiervan op de hoogte zijn.

Met vriendelijke groet,

[redacted]
vergunningverlener industrie – Team Vergunningverlening
T 088 – [redacted]
Omgevingsdienst De Vallei

OMGEVINGSDIENST DE VALLEI | Postbus 9024 | 6710 HM | Ede | info@oddevallei.nl
Telefoon 088-116 99 00 | www.oddevallei.nl | www.gelderseomgevingsdiensten.nl

---

Van: [redacted]@oddevallei.nl>
Verzonden: dinsdag 3 juni 2025 08:26
Aan: [redacted]@oddevallei.nl>; [redacted]@oddevallei.nl>
Onderwerp: Puinbreken Westerhuisweg 30

[redacted] en [redacted], ter info:
vorige week is de last onder dwangsom verzonden aan Mulder Puinrecycling, in verband met het puinbreken aan de Westerhuisweg 30. Zie bijlage.

Met vriendelijke groet,

[redacted]
Juridisch adviseur
T: 088- [redacted]
E: [redacted]@oddevallei.nl
Werkdagen: [redacted]
Omgevingsdienst De Vallei

OMGEVINGSDIENST DE VALLEI | Postbus 9024 | 6710 HM | Ede
Bezoekadres | Van 't Hoffstraat 24 | 3863 AX | Nijkerk

From: [redacted]
Sent on: dinsdag 22 oktober 2024 11:51:17
To: [redacted]
CC: [redacted]
Subject: FW: Verzoek om inspectie Westerhuisweg 30 (2024H0317)
Urgent: High

Hallo [redacted] en [redacted],
Zie onderstaand verzoek van [redacted]. Zouden jullie binnenkort willen inmeten/ inschatten hoeveel m³ ongebroken puinafval er ligt en hoeveel m³ ~~gebroken puin~~ menggranulaat. Graag in het rapport foto's en de afmetingen vermelden. Graag het rapport plaatsen in zaak 2024H0317.
Alvast bedankt en hartelijke groet,
[redacted]
Teamcoördinator / Senior toezichthouder milieu/ bedrijven
Telefoon: 088 - [redacted]
Omgevingsdienst De Vallei

Van: [redacted]@oddevallei.nl>
Verzonden: donderdag 17 oktober 2024 16:17
Aan: [redacted]@oddevallei.nl>
Onderwerp: Verzoek om inspectie Westerhuisweg 30 (2024H0317)
Urgentie: Hoog
Hoi [redacted]
Afgelopen maandag had ik telefonisch contact met een omwonende over het puinbreken op het perceel Westerhuisweg 30 in Kootwijkerbroek. In het gesprek kwam onder andere ter sprake dat er op dit moment een enorme bult ongebroken puin klaar ligt om ter plekke te worden gebroken. Ik zou daarom graag een inspectierapport willen hebben waarin de omvang van de bult gebroken puin in kaart wordt gebracht (voorzien van foto's en met een schatting van de oppervlakte / hoogte / hoeveelheid) . Zo'n rapportage kan van groot belang zijn wanneer er een handhavingsprocedure wordt gestart vanwege het illegaal breken van puin. Kan er op korte termijn een dergelijke inspectie plaatsvinden? Het liefst zo snel mogelijk vanwege het risico dat er de komende dagen/weken illegaal puin wordt gebroken.
Mocht je hierover vragen hebben dan hoor ik het graag. Alvast bedankt!
Met vriendelijke groet,

[redacted]
Juridisch adviseur
T: 088- [redacted]
E: [redacted]@oddevallei.nl
Werkdagen: [redacted]

Omgevingsdienst
De Vallei

OMGEVINGSDIENST DE VALLEI | Postbus 9024 | 6710 HM | Ede
Bezoekadres | Van 't Hoffstraat 24 | 3863 AX | Nijkerk

From: Bar-ROadvies
Sent on: woensdag 2 februari 2022 11:07:35
To: [redacted]
Subject: FW: Vinkekampweg 6 in Kootwijkerbroek

Dag [redacted],

Zie onderstaande mail nog van [redacted].

Met vriendelijke groet,

[redacted]
Adviseur Milieu

Team Vergunningverlening en Specialisten
T: 06 [redacted]
E: [redacted]@oddevallei.nl

Omgevingsdienst
De Vallei

OMGEVINGSDIENST DE VALLEI | Postbus 9024 | 6710 HM | Ede | info@oddevallei.nl
Telefoon 088-116 99 00 | www.oddevallei.nl | www.gelderseomgevingsdiensten.nl

---

Van: [redacted]@oddevallei.nl>
Verzonden: woensdag 2 februari 2022 11:01
Aan: Bar-ROadvies <bar-roadvies@oddevallei.nl>
Onderwerp: RE: Vinkekampweg 6 in Kootwijkerbroek

Hallo [redacted],

Dat is mooi,
In Barneveld kennen wij twee bedrijven die een vergunning hebben om binnen de inrichting puin te breken. Dat zijn Geerestein aan de Vinkekampweg en Vink aan de Wencopperweg.

Groeten, [redacted]

Van: Bar-ROadvies <bar-roadvies@oddevallei.nl>
Verzonden: woensdag 2 februari 2022 10:56
Aan: [redacted]@oddevallei.nl>
CC: [redacted]@oddevallei.nl>
Onderwerp: RE: Vinkekampweg 6 in Kootwijkerbroek

[redacted],

Ik heb de vergunning inmiddels gevonden waarin het puin breken is toegestaan gedurende 6 dgn/jr gedurende 6 uur in de dagperiode met een voorafgaande meldplicht 5 dgn tevoren aan de gemeente.
Voor nu even geen actie meer nodig omtrent Geresteijn denk ik.

Met vriendelijke groet,

[redacted]
Adviseur Milieu

Team Vergunningverlening en Specialisten
T: 06 [redacted]
E: [redacted]@oddevallei.nl

Omgevingsdienst
De Vallei

OMGEVINGSDIENST DE VALLEI | Postbus 9024 | 6710 HM | Ede | info@oddevallei.nl
Telefoon 088-116 99 00 | www.oddevallei.nl | www.gelderseomgevingsdiensten.nl

---

Van: Bar-ROadvies <bar-roadvies@oddevallei.nl>
Verzonden: dinsdag 1 februari 2022 17:39
Aan: [redacted]@oddevallei.nl>; Bar-ROadvies <bar-roadvies@oddevallei.nl>
CC: [redacted]@oddevallei.nl>
Onderwerp: RE: Vinkekampweg 6 in Kootwijkerbroek

Hoi [redacted],

Hartelijk bedankt voor je snelle reactie!

-> Zou je Wave dan s.v.p. nog willen bijwerken voor Geresteyn, met de juiste SBI-code voor puinbreken erbij en juiste cat. Bor erbij en Act. Besluit type C ipv B?
-> In het bestemmingsplan zie ik overigens geen 'puin breken' vermeld, maar bedrijf landelijk, met 'specifieke vorm van bedrijf - loonwerkbedrijf en milieucat. 3.1 '. Puin breken heeft een hogere milieucategoriedan 3.1, misschien zie ik iets in BP over het hoofd?.

Kun je mij misschien een link naar de vergunning incl. de puinbreekactiviteiten sturen, anders moet ik het hele archief gaan doorzoeken en jij hebt hem misschien zo bij de hand vanwege je uitgevoerde bezoek.

Alvast bedankt.

Met vriendelijke groet,

[redacted]
Adviseur Milieu

Team Vergunningverlening en Specialisten
T: 06 [redacted]
E: [redacted]@oddevallei.nl

Omgevingsdienst
De Vallei

OMGEVINGSDIENST DE VALLEI | Postbus 9024 | 6710 HM | Ede | info@oddevallei.nl
Telefoon 088-116 99 00 | www.oddevallei.nl | www.gelderseomgevingsdiensten.nl

---

Van: [redacted]@oddevallei.nl>
Verzonden: dinsdag 1 februari 2022 17:12
Aan: Bar-ROadvies <bar-roadvies@oddevallei.nl>
CC: [redacted]@oddevallei.nl>
Onderwerp: RE: Vinkekampweg 6 in Kootwijkerbroek

Hallo [redacted]

Geresteijn BV aan de Vinkenkampweg 6 in Kootwijkerbroek heeft een omgevingsvergunning (zowel milieu als gebruik in kader van bestemmingsplan) voor het breken van puin (afkomstig van derden) binnen de grenzen van de inrichting.
Er zijn meer bedrijven die wel eens puin of ander materiaal breken binnen hun inrichting die daar geen vergunning voor hebben. Wij controleren hierop en waar nodig worden HH-trajecten opgestart.
Ik zal even met [redacted] sparren over een lijst met bedrijven die een vergunning hebben voor het breken van puin binnen de inrichting.

Met vriendelijke groet,

[redacted]
Milieu-inspecteur
T 088 - [redacted]

Omgevingsdienst
De Vallei

OMGEVINGSDIENST DE VALLEI | Postbus 9024 | 6710 HM | Ede | info@oddevallei.nl
Telefoon 088-116 99 00 | www.oddevallei.nl | www.gelderseomgevingsdiensten.nl

Van: Bar-ROadvies <bar-roadvies@oddevallei.nl>
Verzonden: dinsdag 1 februari 2022 08:54
Aan: [redacted]@oddevallei.nl>
Onderwerp: FW: Vinkekampweg 6 in Kootwijkerbroek

Goedemorgen [redacted],

Kan jij iets over onderstaande vraag van de gemeente Barneveld zeggen? Weet jij of bij dit bedrijf wel eens puin gebroken afkomstig van buiten hun terrein? Zo ja dan is volgens mij een omgevingsvergunning milieu nodig die ze zo te zien niet hebben. Zag dat jij hier vrij recent geweest ben https://www.infomil.nl/onderwerpen/integrale/activiteitenbesluit/toelichting-bor/vergunningplicht/afval/bijlage-bor/breken-beton/

Met vriendelijke groet,

[redacted]
Adviseur Milieu

Team Vergunningverlening en Specialisten
T: 06 [redacted]
E: [redacted]@oddevallei.nl

Omgevingsdienst
De Vallei

OMGEVINGSDIENST DE VALLEI | Postbus 9024 | 6710 HM | Ede | info@oddevallei.nl
Telefoon 088-116 99 00 | www.oddevallei.nl | www.gelderseomgevingsdiensten.nl

---

Van: [redacted]@barneveld.nl>
Verzonden: maandag 31 januari 2022 10:50
Aan: Bar-ROadvies <bar-roadvies@oddevallei.nl>
Onderwerp: Vinkekampweg 6 in Kootwijkerbroek

Goedemorgen

Naar aanleiding van een bedrijfsbezoek (Mulder, Westerhuisweg 30 in Kootwijkerbroek) heb ik een vraag. Er is een discussie over het al dan niet toestaan van het (incidenteel) toestaan van het breken van puin op de bedrijfslocatie. Aangegeven werd dat op de locatie van Geresteijn aan de Vinkekampweg 6 een vergunning is voor het ter plaatse breken van puin. Zelf zie ik dat niet zo snel maar ik verneem graag van je of dat al dan niet klopt.

Zijn er daarnaast nog andere locaties waar het breken van puin actief wordt toegestaan door de gemeente?

Met vriendelijke groet,

[redacted]
Planologisch juridisch medewerker
Afdeling Ruimtelijke Ontwikkeling

☎ 0342 - [redacted] | ☎ 06 - [redacted]
✉ [redacted]@barneveld.nl

gemeente
Barneveld

Denk aan het milieu - moet dit bericht wel geprint worden?

Deze e-mail en eventuele bijlage(n) zijn alleen bestemd voor de geadresseerde. Als u dit bericht onbedoeld heeft ontvangen verzoeken wij u het te vernietigen en de afzender hierover te informeren. Het is niet toegestaan om een bericht of bijlage die niet voor u bestemd is te vermenigvuldigen, openbaar te maken dan wel te verspreiden.

From: [redacted]
Sent on: donderdag 21 augustus 2025 10:48:38
To: [redacted]
Subject: FW: Westerhuisweg 30, Kootwijkerbroek
Attachments: CONCEPT Brief beoordeling vooronderzoek.pdf (77.16 KB), Beoordeling AKO Westerhuisweg 30 Kootwijkerbroek.pdf (176.01 KB), mail puinbreken Westerhuisweg 30.pdf (89.83 KB), Toezeggingenbrief bijlage Westerhuisweg 30.pdf (154.59 KB), Toezeggingenbrief Westerhuisweg 30.pdf (102.7 KB), Collegevoorstel (toezegging) Westerhuisweg 30.pdf (87.14 KB)

Met vriendelijke groet,

[redacted]
Adviseur Ruimtelijke Ontwikkeling
Team Beleid Leefomgeving

T: +31[redacted]
E: [redacted]@barneveld.nl
Werkdagen: [redacted]

Gemeente Barneveld
Raadhuisplein 2, 3771 ER Barneveld
Postbus 63, 3770 AB Barneveld
www.barneveld.nl

Van: Wijnne, Bennie <[redacted]@barneveld.nl>
Verzonden: donderdag 19 juni 2025 15:28
Aan: [redacted]@barneveld.nl>
Onderwerp: Westerhuisweg 30, Kootwijkerbroek

Dag [redacted],

Hierbij een aantal bijlagen allen m.b.t. Westerhuisweg 30. Het betreft het vraagstuk puinbreken op bedrijfslocatie in buitengebied. De lijn is steeds helder geweest. We willen dit niet in het buitengebied, het is een milieucategorie 4.2. Volgens mij in de stukken ook duidelijk onderbouwd. De betreffende ondernemer heeft een aantal weken geleden raadsleden uitgenodigd. En vooral benadrukt dat dit allemaal erg circulair is en ook bespaard op vervoersbewegingen.

Ik heb de betreffende raadsleden gisteravond een toelichting gegeven. Ook veel raadsfracties zouden dit willen toestaan als het kan met de 12 dagen regeling en de milieucategorie op 3.1 houden. Volgens mij kan dan niet. Ze geven wel aan geen milieucategorie 4.2 te willen toestaan. Ik heb aangegeven dat ik nog eens zowel intern als mogelijk door een externe jurist zal laten toetsen of hier mogelijkheden voor zijn. Ik wil het nog wel even verder toelichten.

Met vriendelijke groet,

Bennie Wijnne
Wethouder

(0342) [redacted] | 06 [redacted] | [redacted]@barneveld.nl | www.barneveld.nl

From: [redacted]
Sent on: donderdag 21 augustus 2025 10:48:52
To: [redacted]
Subject: FW: Westerhuisweg 30, Kootwijkerbroek

Met vriendelijke groet,

[redacted]
Adviseur Ruimtelijke Ontwikkeling
Team Beleid Leefomgeving

T: +316[redacted]
E: [redacted]@barneveld.nl
Werkdagen: [redacted]

Gemeente Barneveld
Raadhuisplein 2, 3771 ER Barneveld
Postbus 63, 3770 AB Barneveld
www.barneveld.nl

Van: Wijnne, Bennie <[redacted]barneveld.nl>
Verzonden: donderdag 19 juni 2025 16:52
Aan: [redacted]@barneveld.nl>
Onderwerp: Re: Westerhuisweg 30, Kootwijkerbroek

Het heeft geen haast. Ik vraag me af of de omgevingsdienst hierbij de aangewezen partij is. Laten wij het volgende week even bespreken.
Geniet van je uitje!
Groet,
Bennie

Verzonden vanuit Outlook voor iOS

Van: [redacted]@barneveld.nl>
Verzonden: Thursday, June 19, 2025 4:18:15 PM
Aan: Wijnne, Bennie <[redacted]@barneveld.nl>
Onderwerp: RE: Westerhuisweg 30, Kootwijkerbroek

Beste Bennie,

Ik denk dat we deze vragen over de (on)mogelijkheden het beste bij de Omgevingsdienst kunnen beleggen. Zij kunnen deze vast en zeker beantwoorden.

Ik ben op dit moment onderweg naar een tweedaags uitje met Provinciale Staten.
Is het oké als ik dit maandag oppak met de Omgevingsdienst?

Met vriendelijke groet,

[redacted]
Adviseur Ruimtelijke Ontwikkeling
Team Beleid Leefomgeving

T: +31[redacted]
E: [redacted]@barneveld.nl
Werkdagen: [redacted]

Gemeente Barneveld
Raadhuisplein 2, 3771 ER Barneveld
Postbus 63, 3770 AB Barneveld
www.barneveld.nl

Van: Wijnne, Bennie <[redacted]@barneveld.nl>
Verzonden: donderdag 19 juni 2025 15:28
Aan: [redacted]@barneveld.nl>
Onderwerp: Westerhuisweg 30, Kootwijkerbroek

Dag [redacted],

Hierbij een aantal bijlagen allen m.b.t. Westerhuisweg 30. Het betreft het vraagstuk puinbreken op bedrijfslocatie in buitengebied. De lijn is steeds helder geweest. We willen dit niet in het buitengebied, het is een milieucategorie 4.2. Volgens mij in de stukken ook duidelijk onderbouwd. De betreffende ondernemer heeft een aantal weken geleden raadsleden uitgenodigd. En vooral benadrukt dat dit allemaal erg circulair is en ook bespaard op vervoersbewegingen.

Ik heb de betreffende raadsleden gisteravond een toelichting gegeven. Ook veel raadsfracties zouden dit willen toestaan als het kan met de 12 dagen regeling en de milieucategorie op 3.1 houden. Volgens mij kan dan niet. Ze geven wel aan geen milieucategorie 4.2 te willen toestaan. Ik heb aangegeven dat ik nog eens zowel intern als mogelijk door een externe jurist zal laten toetsen of hier mogelijkheden voor zijn. Ik wil het nog wel even verder toelichten.

Met vriendelijke groet,

Bennie Wijnne
Wethouder

(0342) [redacted] | 06[redacted] | [redacted]@barneveld.nl | www.barneveld.nl

Nr

De raad van de gemeente Barneveld;

gelezen het voorstel van burgemeester en wethouders, nr 4233;

gelet op het bepaalde in artikel 2.27 van de Wet algemene bepalingen omgevingsrecht (Wabo), juncto artikel 3.11 Wabo in samenhang met artikel 6.5 lid 1 van het Besluit omgevingsrecht (Bor);

overwegende dat de gemeenteraad op grond van artikel 6.5 lid 1 van het Bor bepaalt dat wanneer een aanvraag betrekking heeft op een activiteit waarbij met toepassing van artikel 2.12 lid 1 sub a onder 3^0 van de Wabo wordt afgeweken van het bestemmingsplan, de gemeenteraad verklaart of hij daartegen bedenkingen heeft;

b e s l u i t :

1. geen ontwerpverklaring van geen bedenkingen af te geven voor het incidenteel breken van puin aan de Westerhuisweg 30 in Kootwijkerbroek;
2. het ontwerpbesluit op te vatten als een definitieve weigering indien geen zienswijzen naar voren worden gebracht.

Vastgesteld in de openbare vergadering van .
De raad voornoemd,
de griffier, de voorzitter,

Voorgenomen weigering omgevingsvergunning uitgebreide procedure, Westerhuisweg 30 in Kootwijkerbroek, voor puinrecycling

Burgemeester en wethouders maken bekend dat zij van plan zijn de vergunning te weigeren.

Inzage
Het ontwerpbesluit ligt met ingang van **8 november t/m 19 december 2024** ter inzage bij het servicepunt Bouwen, Wonen en Leefomgeving van het gemeentehuis (Raadhuisplein 2). Om het ontwerpbesluit in te zien kunt u een afspraak maken via telefoonnummer (0342) 495 335 of via onze website https://www.barneveld.nl/belastingen-en-vergunningen/afwijken-van-bestemmingsplan).
De documenten kunt u digitaal bekijken onder het kopje "Bekijk documenten" bij deze publicatie. Heeft u vragen over de documenten, dan kunt u mailen naar rodigitaal@barneveld.nl of telefonisch contact opnemen via bovenstaand nummer.

U vindt de officiële bekendmaking via https://www.barneveld.nl/over-barneveld/bekendmakingen.

Tijdens de vermelde periode kan een belanghebbende een zienswijze over dit voornemen tot weigeren naar voren brengen bij het college van burgemeester en wethouders. Uw schriftelijke zienswijze kunt u richten aan het college van burgemeester en wethouders (Postbus 63, 3770 AB Barneveld).

gemeente Barneveld

Aandachtsgebied: Leefomgeving
Team Planologie, Bezwaar en Beroep

Raadsvoorstel nr. 4233
Barneveld, 2 september 2025
Portefeuillehouder: B. Wijnne

Onderwerp: Weigering afgifte verklaring van geen bedenkingen over aanvraag omgevingsvergunning voor het incidenteel breken van puin aan de Westerhuisweg 30 in Kootwijkerbroek (PBB-Bru).

Samenvatting raadsvoorstel

Er is een aanvraag omgevingsvergunning ingediend voor het incidenteel breken van puin. Voor dit plan is een verklaring van geen bedenkingen van uw raad benodigd. U bent bevoegd deze verklaring al dan niet af te geven. Het voorstel is om deze verklaring niet af te geven.

Aan de raad,

Gevraagde beslissing:

1. weigeren een ontwerpverklaring van geen bedenkingen af te geven voor het incidenteel breken van puin aan de Westerhuisweg 30 in Kootwijkerbroek;
2. het ontwerpbesluit op te vatten als een definitieve weigering indien geen zienswijzen naar voren worden gebracht.

1. Inleiding

Voor het perceel aan de Westerhuisweg 30 in Kootwijkerbroek is op 28 december 2023 een aanvraag omgevingsvergunning ingediend voor het incidenteel breken van puin. De aanvraag betreft het mobiel breken van puin gedurende zes dagen per jaar binnen de inrichting met mobiele puinbrekers. De aanvraag is ingediend vóór de datum van inwerkingtreding van de Omgevingswet, waardoor het oude recht (van vóór 1 januari 2024) hier van toepassing is.

In voorliggend verzoek gaat het om het inzetten van een (mobiele) puinbreker voor bouw- en sloopafval dat afkomstig is van buiten de inrichting en wordt verwerkt aan de Westerhuisweg 30. Het gaat dus niet om het inzetten van een mobiele puinbreker op de slooplocaties. Daarvoor gelden andere regels en is een aparte melding of vergunning nodig.

De aanvraag is ingediend door Mulder Puinrecycling B.V, dat zich richt op opslag en overslag van stoffen en sloopafval. In het bestemmingsplan “Buitengebied 2012” (inmiddels van rechtswege overgegaan in het Omgevingsplan Barneveld) heeft het perceel de bestemming ‘Bedrijf – Landelijk’, met de functieaanduiding ‘specifieke vorm van bedrijf - loonwerkbedrijf’ met een maximale milieucategorie van 3.1.

De aanvraag is in strijd met het bestemmingsplan omdat het breken van puin niet past binnen milieucategorie 3.1. Het bestemmingsplan biedt geen mogelijkheden waarmee aan het plan tegemoet kan worden gekomen. Medewerking kan worden verleend door middel van een buitenplanse afwijking (projectafwijkingsbesluit) indien de activiteit niet in strijd is met een goede ruimtelijke ordening. De bevoegdheid daartoe is opgenomen in artikel 2.12 lid 1, sub a, onder 3° Wet algemene bepalingen omgevingsrecht (hierna: Wabo).

De bevoegdheid om af te wijken ligt bij het college, maar de voorwaarde voor het toepassen van deze bevoegdheid is dat u een zogenaamde ‘verklaring van geen bedenkingen’ afgeeft.

Op 8 november 2017 heeft u een lijst van categorieën vastgesteld waarvoor geen verklaring van geen bedenkingen als bedoeld in artikel 6.5 van het Besluit omgevingsrecht (juncto artikel 2.27 Wabo juncto artikel 3.11 Wabo) is vereist. Het plan valt niet onder de in de lijst opgenomen projecten. Daarom is een afzonderlijke verklaring van geen bedenkingen noodzakelijk.

In dit geval is sprake van strijdigheid met een goede ruimtelijke ordening. Het college is voornemens om de aanvraag omgevingsvergunning te weigeren en een ontwerp-weigeringsbesluit hiervoor ter inzage te leggen. Hiervoor is het noodzakelijk dat de raad een ontwerpverklaring van geen bedenkingen weigert af te geven.

Voorgeschiedenis
In het verleden zijn er meerdere gesprekken geweest met initiatiefnemer. Hierin is aangegeven dat puinbreken op deze locatie niet wenselijk is.

Op 11 januari 2018 is een omgevingsvergunning verleend voor het bouwen van een gebouw op het perceel en het veranderen/gebruiken van een (milieu)inrichting. In de voorwaarden van deze vergunning is expliciet opgenomen dat het verboden is om binnen de inrichting puin te breken, omdat dit niet past binnen het bestemmingsplan.

Vervolgens heeft initiatiefnemer een principeverzoek ingediend om het bestemmingsplan te herzien, voor het incidenteel breken van puin, het vergroten van het bedrijfsperceel én het verplaatsen van de buitenopslag. Op 20 april 2021 heeft het college besloten om géén medewerking te verlenen aan het incidenteel breken van puin en het vergroten van het bedrijfsperceel. Het college besloot ook om onder voorwaarden wel medewerking te willen verlenen aan het verplaatsen van de buitenopslag, maar hiervoor is nog geen officieel verzoek ingediend door initiatiefnemer.

2. Beoogd effect
Geen medewerking te verlenen aan het incidenteel breken van puin aan de Westerhuisweg 30.

3. Argumenten
1.1 De aanvraag past niet binnen de structuurvisie, toetsingskader landelijk gebied en omgevingsvisie.
Op het moment van indienen van de aanvraag was de Structuurvisie Buitengebied Barneveld 2011 nog van kracht. In de structuurvisie is aangegeven dat de mogelijkheden voor bedrijven in het buitengebied veel beperkter zijn dan op een bedrijventerrein. In eerste instantie zijn alleen bedrijven toegestaan die vallen in milieucategorie 1 en 2 van de bedrijvenlijst van de VNG. Zwaardere bedrijvigheid moet gestimuleerd worden zich te vestigen op een bedrijventerrein (en meer specifiek op Harselaar).

Inmiddels zijn het Toetsingskader landelijk gebied en de Omgevingsvisie Barneveld 2040 vastgesteld. In het Toetsingskader landelijk gebied staat aangegeven dat bedrijven zijn toegestaan tot maximaal milieucategorie 2 of bedrijven die qua milieuhinder gelijk zijn te stellen aan categorie 2. In de Omgevingsvisie Barneveld 2040 staat dat we voor grote bedrijven met een hogere milieucategorie alleen ruimte bieden op Harselaar.

Op dit moment staat het Omgevingsplan op de locatie een loonwerkbedrijf toe met milieucategorie 3.1. Het bestaande bedrijf heeft dus al een zwaardere milieucategorie dan normaalgesproken volgens het toetsingskader en de omgevingsvisie gewenst is in het buitengebied.

Het breken van puin valt echter niet onder een loonwerkbedrijf en ook niet binnen milieucategorie 3.1. Volgens de bedrijvenlijst van de VNG valt een puinbrekerij met een verwerkingscapaciteit tot 100.000 ton per jaar onder milieucategorie 4.2 (met hinderafstanden van 300 meter voor geluid, 100 meter voor stof, 30 meter voor geur en 10 meter voor gevaar).

De aanvraag voor het breken van puin past dus niet binnen niet binnen het omgevingsbeleid. Er zijn geen zwaarwegende belangen om hiervan af te wijken.

1.2. Er zijn planologische bezwaren
Zoals hierboven aangegeven valt de puinbrekerij onder milieucategorie 4.2 met een richtafstand van 300 meter op basis van geluid. In voorliggend plan ligt de dichtstbijzijnde geluidgevoelige functie (woning) op ongeveer 50 meter vanaf de grens van de inrichting. Aan de richtafstand wordt ruimschoots niet voldaan. Initiatiefnemer heeft een akoestisch onderzoek aangeleverd om de werkelijke geluidbelasting te berekenen. Hieruit blijkt dat met gebruik van een mobiele puinbreker niet voldaan wordt aan de normstelling voor geluid uit de VNG-publicatie. Wel heeft het bevoegd gezag de mogelijkheid om gemotiveerd af te wijken van de normstelling.

Het college acht het breken van puin op deze locatie echter niet wenselijk. De activiteit veroorzaakt geluidhinder voor omwonenden, ook als het gaat om slechts enkele keren per jaar. Daarnaast past de activiteit niet bij het buitengebied. Het perceel heeft de bestemming 'Bedrijf - Landelijk'. Deze bestemming is opgenomen voor bedrijven die verwant zijn aan het landelijk gebied, als het ware daar thuishoren. Bij loonwerkbedrijven is dat van oudsher het geval, hoewel deze bedrijven ook steeds meer andere activiteiten oppakken. Bij het breken van puin is echter evident dat het gaat om een activiteit die niet rechtstreeks aan het landelijk gebied gekoppeld is en bij uitstek thuis hoort op een bedrijventerrein, zeker gezien de zware milieucategorie.

2.1. Het verkort de proceduretijd
Wanneer geen zienswijzen naar voren worden gebracht, stellen wij voor dit voor het vervolg van de procedure op te vatten als de definitieve weigering om een verklaring van geen bedenkingen af te geven.

4. Financiën
Niet van toepassing.

5. Participatie en communicatie

a) Participatie
In voorliggend plan is geen participatie toegepast.

b) Communicatie
De aanvrager krijgt de mogelijkheid om een zienswijze in te dienen over het ontwerp-weigeringsbesluit en ontwerpbesluit om geen verklaring van geen bedenkingen af te geven.

6. Vervolgstap
Na uw ontwerpbesluit om de verklaring van geen bedenkingen te weigeren, zal deze met het ontwerp-weigeringsbesluit door het college ter inzage worden gelegd voor een periode van zes weken. Binnen deze termijn kunnen zienswijzen worden ingediend. Daarna volgt er besluitvorming.

7. Bijlagen
1. Aanvraag omgevingsvergunning Westerhuisweg 30 Kootwijkerbroek

Burgemeester en wethouders van Barneveld,

de secretaris,	de burgemeester,
W. Wieringa	J. van der Tak