

Inhoudsopgave

2023 AMAC aanpassing stratenplan	3
2023 AMAC barneveld gemeente	4
2023 AMAC Kaart stratenplan	5
2023 AMAC kaartleesrit 19 april	6
2023 AMAC Lijst stratenplan	8
2023 AMAC Route omleiding	9
2023 AMAC Route	10
2023 Flatlands 300 - correctie datum	11
2023 Flatlands 300 Melding	13
2023 Flatlands 300	14
2023 Schuiteman 6 mei	16
2023 Schuiteman aanvraag	17
2023 Schuiteman Afsluiting	20
2023 Schuiteman kaart	21
2023 Schuiteman Route 3	22
2023 Schuiteman Route1	23
2023 Schuiteman Route2	24
2023 Schuiteman SOE 2023	25
2023 Schuiteman Stratenlijst	28
2023 Schuiteman Verg	31
2024 AMAC kaart 9 Barneveld Ede	33
2024 AMAC Registratieoverzicht	34
2024 AMAC Stratenlijst	37
2024 AMAC VVGB	43
2024 Polderrally Melding	45
2024 Polderrally Routes en eindlocatie	47
Dia 1: 2024-06-08 OCHTEND ROUTE ZEEWOLDE.....	47
Dia 2: 2024-06-08 PODERRALLY MIDDAG ROUTE	48
Dia 3: 2024-06-08 EINDLOCATIE, CLASSIC MIKE, EENSPAN.....	49
2024 Polderrally VVGB	50
2024 Puzzelrit Routekaart	52
2024 Puzzelrit vgb	53

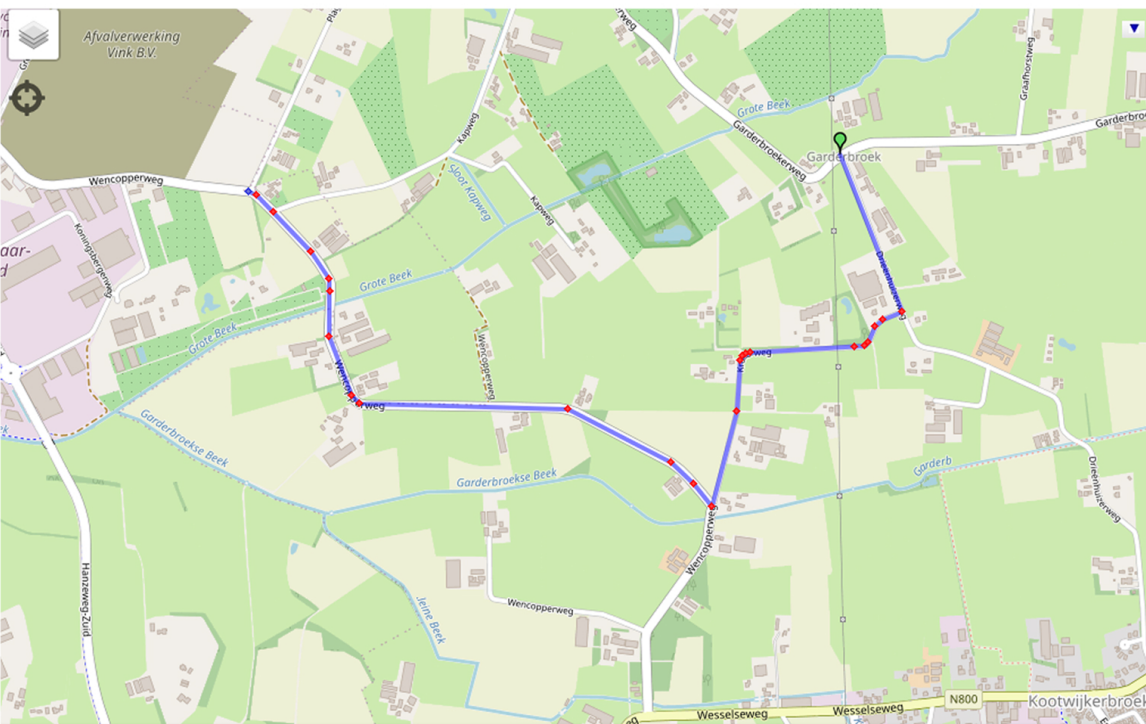
2024 Puzzelrit	54
2025 Broekhuis toezenden nie	56
2025 Broekhuis vgb.....	57
2025 Broekhuis VVGB 3 juli.....	59
2025 Broekhuis VVGB 9 10 juli.....	61
2025 Dark Dutch onth.....	63
2025 Dark Dutch route+verz	67
2025 Dark Dutch Stratenlijst.....	68
2025 Dark Dutch VGGB	72
2025 Dark Dutch Wvw	74
2025 DHCR aanvr brief.....	75
2025 DHCR bezwaar	77
2025 DHCR informeren over verlenen ontheffing....	78
2025 DHCR Ontvangstbevestiging.....	79
2025 DHCR Straatnamenlijst	80
2025 DHCR VVGB	81
2025 Hoefslagrally aanvraag	83
2025 Hoefslagrally inform besluit	85
2025 Hoefslagrally Ontheffing.....	86
2025 Hoefslagrally Registratieoverzicht.....	90
2025 Hoefslagrally registratieoz.....	91
2025 Hoefslagrally Stratenlijst.....	100
2025 Hoefslagrally -stratenlijst.....	103
2025 Hoefslagrally VVGB	107
2025 Hoefslagrally	109
2025 Leusden aanvraag Vvgb	110
2025 Leusden ontvbev	113
2025 Leusden VGGB	114
2025 Leusden Wegwerkz	116
2025 Veluwse Truckrun instructies.....	118
2025 Veluwse Truckrun KAART	123
2025 Veluwse Truckrun route.....	124
2025 Veluwse Truckrun VGGB	126
2025 Veluwse TruckrunDraaiboek	128

2 UREN VAN BARNEVELD 2023 - 19 APRIL 2023

OUDE SITUATIE:	Garderbroekerweg
	Grote Hegweg
	Kapweg
	Garderbroekerweg
	Plaggenweg
	Wencopperweg



NIEUWE SITUATIE:	Garderbroekerweg
	Drieënhuizerweg
	Krollerweg
	Wencopperweg



update

amac

amersfoortse motor- en automobielclub
sinds 1933



aangesloten bij de 'RAC-WEST'
koninklijk goedgekeurd
alg. sekretariaat

[Redacted]
tel. [Redacted]

College van burgemeester en
Wethouders, tav.
Raadhuisplein 1
3770 AB Barneveld

update 7 april 2023: juiste datum is 19 april 2023

Amersfoort, 23 december 2022,
betreft aanvraag kaartleesrit van de AMAC op 15 februari 2023.

Geachte Mevrouw/ mijnheer,

beleefd verzoeken wij U toestemming te verlenen voor een te verrijden kaartleesrit van de AMAC op 16 februari, hieronder treft U een tijdschema aan van de rit,

Voor routeschema zie bijlage.

Aantal deelnemers ongeveer 40, tijdschema van de rit: 1e deelnemer om 19.31
2e deelnemer om 19.32
elke deelnemer hierna om de minuut.

Eventuele rekeningen voor deze aanvraag verzoeken wij U te zenden aan:
De penningmeester van de AMAC:

[Redacted]

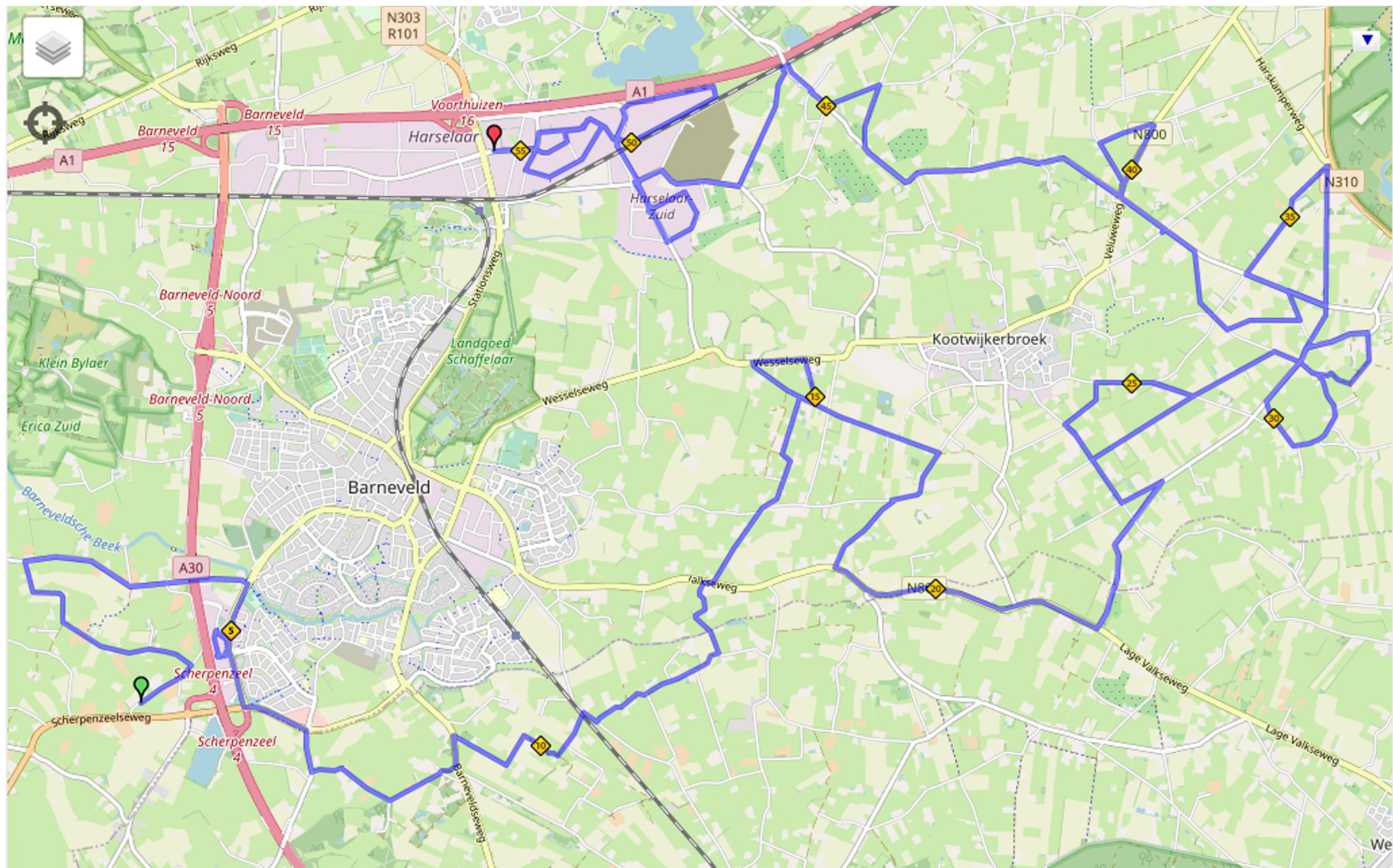
Hoogachtend namens het bestuur van de AMAC.

[Redacted] sectie clubritten

[Redacted]

tel: [Redacted]
mob, 06-[Redacted]

[Redacted]



Raadhuisplein 2
Postbus 63
3770 AB Barneveld
Telefoon 14 0342
Fax (0342) 495 376
E-mail gembar@barneveld.nl
Internet www.barneveld.nl

AMAC

p/a [REDACTED]
[REDACTED]
[REDACTED]

Geachte [REDACTED]

Datum:
13 april 2023

Ons kenmerk
1212582

Uw brief van:
12 april 2023

Afdeling:
**Samenleving
Team VVT**

Behandeld door:
[REDACTED]

Telefoonnummer:
06- [REDACTED]

Onderwerp:
Kaartleesrit

Op 12 april 2023 is uw aanvraag, ingeschreven onder nummer 1212582, ontvangen waarin u toestemming vraagt om tijdens een kaartleesrit op 19 april 2023 gebruik te mogen maken van diverse wegen in gemeente Barneveld. Graag informeer ik u hierover.

Besluit

Het college van burgemeester en wethouders verleent u toestemming om tijdens de door u te organiseren kaartleesrit voor ongeveer 40 deelnemers op 19 april 2023 gebruik te maken van diverse gemeentelijke wegen in gemeente Barneveld, zoals aangegeven op de door u ingediende routekaart en stratenlijst. Deze toestemming is gebaseerd op de artikelen 10 en 148 van de Wegenverkeerswet.

Aan dit besluit zijn voorwaarden verbonden. Deze zet ik hieronder voor u op een rij.

Voorwaarden

Aan deze vergunning zijn de volgende voorwaarden verbonden:

1. hulpdiensten moeten permanent van de wegen gebruik kunnen maken;
2. U verwacht maximaal 40 deelnemers waarbij vanaf 19.30 uur elke minuut 1 deelnemer vertrekt;
3. De deelnemers houden zich aan de door u aangeleverde route en stratenlijst, inclusief de door u aangegeven alternatieve route om het afgesloten gedeelte van de Garderbroekerweg te vermijden;
4. de veiligheid van het verkeer wordt niet in gevaar gebracht;
5. deelnemers houden zich aan de geldende verkeersregels;
6. voor gebruik van particuliere, provinciale en/of wegen in andere gemeenten vraagt u vergunning c.q. toestemming aan de betreffende eigenaar;
7. herstel van eventuele schade aan gemeentelijke eigendommen, ten gevolge van het evenement, wordt bij u in rekening gebracht;
8. u bent verplicht de redelijkerwijs mogelijke maatregelen te nemen teneinde te voorkomen dat de gemeente Barneveld, dan wel derden, tengevolge van het gebruik van de vergunning - waaronder mede worden begrepen de gedragingen van het publiek - schade lijden. Dit houdt in dat u aansprakelijk bent voor eventuele schade. Tegen dit risico kunt u zich verzekeren. Deze verzekering moet ook de werkzaamheden van de verkeersregelaars omvatten;
9. alle aanwijzingen en opdrachten gegeven door of namens het bevoegd gezag (gemeente, politie, brandweer) in het belang van de openbare orde en (brand)veiligheid, moeten direct worden opgevolgd.

Wegwerkzaamheden

De door u aangeleverde route is gecontroleerd op geplande wegwerkzaamheden. Het gedeelte van de Garderbroekerweg, tussen het viaduct en de Grote Hegweg, is niet beschikbaar. U heeft voor dat deel een alternatieve route aangeleverd.

Ik raad u aan om enkele dagen voor de kaartleesrit de status van de wegwerkzaamheden op of langs de route te controleren. Nieuwsberichten over wegwerkzaamheden in provincie Gelderland kunt u vinden op www.bereikbaargelderland.nl.

Telefonische bereikbaarheid

Tijdens de kaartleesrit bent u bereikbaar op telefoonnummer 06- [REDACTED]

Blad 2

Wijzigen vergunning

Indien blijkt dat het belang van de volksgezondheid daarom vraagt, zal de verleende vergunning alsnog worden ingetrokken. Daarvoor kunt u de gemeente niet aansprakelijk stellen, noch de gemaakte kosten verhalen. Tevens wijs ik u er op dat, ook in geval het evenement door kan gaan, van u maatregelen verwacht kunnen worden in het belang van de volksgezondheid, ook als deze aanvankelijk in uw evenementenvergunning niet voorgeschreven zijn. U kunt immers ook door uw bezoekers aansprakelijk gesteld worden voor door hen geleden schade, wegens het onvoldoende nemen van maatregelen.

Kosten

Binnenkort worden de leges ad € 31,50 in rekening gebracht. De nota wordt verstuurd aan [REDACTED]

Bezwaarmogelijkheid

Als u het niet eens bent met de voorwaarden die gelden voor het organiseren van het evenement, dan kunt u op grond van de Algemene wet bestuursrecht bezwaar maken. In dit bezwaarschrift moet u gemotiveerd aangeven waarom u het niet eens bent met deze voorwaarden. Uw bezwaar moet binnen 6 weken na de datum van verzending of uitreiking van deze brief zijn ingediend bij: Het college van burgemeester en wethouders, Postbus 63, 3770 AB Barneveld.

Vragen

Heeft u nog vragen? Neem dan contact met mij op. Ik ben op alle werkdagen, met uitzondering van de donderdag, bereikbaar via [REDACTED]@barneveld.nl of op telefoonnummer 06- [REDACTED]

Met vriendelijke groet,
namens het college van burgemeester en wethouders,

[REDACTED]

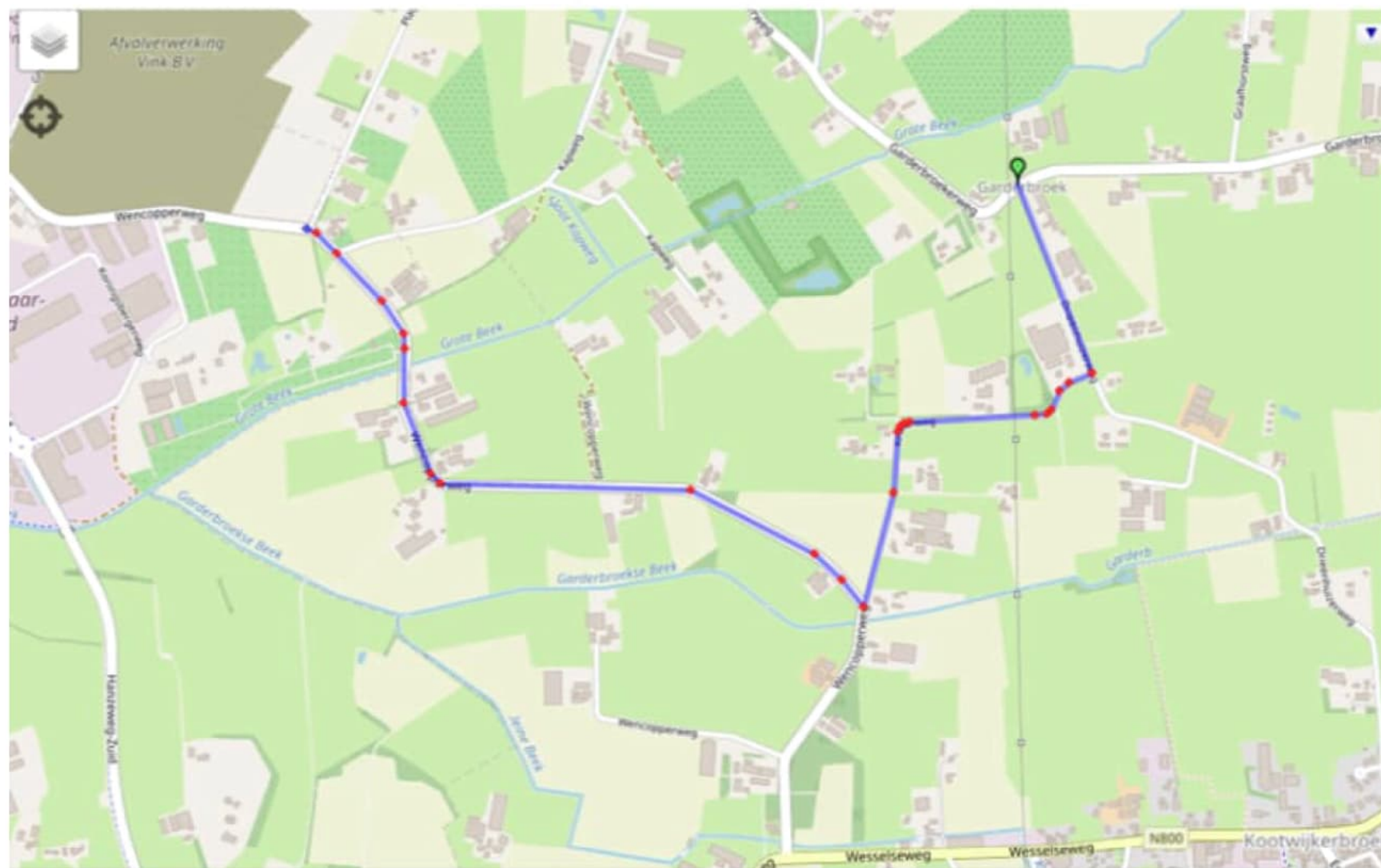
[REDACTED]

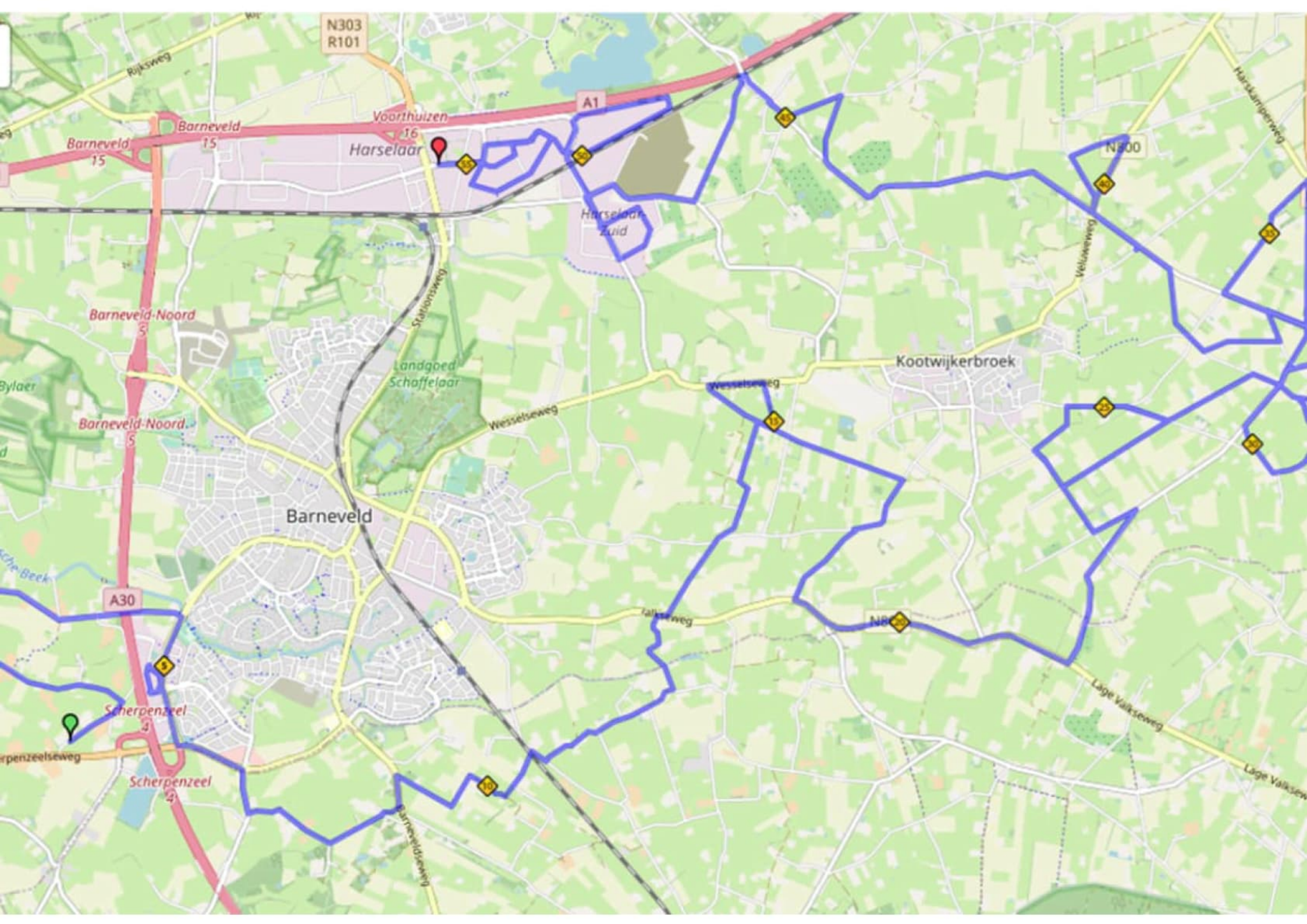
Bijlagen:

- bezwaarbijsluiters
- routekaart, reeds in uw bezit
- routekaart met alternatieve route, reeds in uw bezit
- stratenlijst, reeds in uw bezit

2 UREN VAN BARNEVELD 19-04-2023		
1	2	3
Briellaerdseweg	Lage Valkseweg	De Steeg
Schoonhorsterweg	Broekdijk	Breihutterweg
Achternveldseweg	Laageinderweg	Kootwijkerdijk
Plantagelaan	Dwarsgraafweg	Veluweweg
Antonie Fokkerstraat	Kruisweg	Kootwijkerbroekerweg
Plantagelaan	Laageinderweg	Oosterbrinkweg
Scherpenzeelseweg	Eindweg	Brinkerweg
Nederwoudseweg	Essenerweg	Garderbroekerweg
Buzerseweg	Meentweg	Grote Hegweg
Barneveldseweg	Laageinderweg	Kapweg
Vitterweg	Meentweg	Plaggenweg
Hessenweg	Essenerweg	Wencopperweg
Zeggelaarseweg	Meentweg	Hanzeweg
Rulerweg	Breihutterweg	Koningsbergenweg
Valkseweg	Essenerweg	Hanzeweg
Donkervoorterweg	Hulstweg	Grote Bosweg
Esvelderweg	Essenerweg	Transportweg
Puurveenseweg	De Eng	Hanzeweg
Valkseweg	Hulstweg	Mercuriusweg
Donkervoorterweg	Oude Garderenseweg	Hermesweg
Esvelderweg	Garderbroekerweg	Hanzeweg
Wesselseweg	Topperweg	Compagnieweg
Esvelderweg	Oude Garderenseweg	Energieweg
Puurveenseweg	Garderbroekerweg	
Valkseweg	Kamperweg	
zwart = Gemeente Barneveld		
rood = Gemeente Ede	wordt neutraal dus	
	zonder controles gereden	

NIEUWE SITUATIE:	Garderbroekerweg
	Drieënhuizerweg
	Krollerweg
	Wencopperweg





N303
R101

A1

N700

Barneveld
15

Voorhuizen
16

Harselaar

Harselaar
Zuid

Barneveld-Noord
5

Kootwijkerbroek

Barneveld

Landgoed
Schaffelaar

A30

NR

Scherpenzeel
3

Scherpenzeel
2

Lage Valkseweg

Lage Valkseweg

Scherpenzeelseweg

Barneveldseweg

Talkseweg

Wesselseweg

Wesselseweg

Stationsweg

Veluweweg

Harselaarweg

Rijksweg

Barneveld

Barneveld-Noord

Bylaer

Scherpe Beek

Raadhuisplein 2
Postbus 63
3770 AB Barneveld
Telefoon 14 0342
Fax (0342) 495 376
E-mail gembar@barneveld.nl
Internet www.barneveld.nl

True Grit Cycling Productions



Geachte heer ██████████,

Datum:
6 maart 2023

Ons kenmerk
1209762

Uw brief van:
23 februari 2023

Afdeling:
Samenleving

Behandeld door:
██████████

Onderwerp:
Flatlands 300

Op 23 februari 2023 is uw aanvraag, ingeschreven onder nummer 1209762, ontvangen waarin u toestemming vraagt om op 2 juli 2023 gebruik te mogen maken van diverse wegen in gemeente Barneveld ter gelegenheid van de Flatlands 300. De route loopt door meerdere gemeenten, waarvan een deel door de gemeente Barneveld. Graag informeer ik u over het genomen besluit.

Besluit

Het college van burgemeester en wethouders heeft geen bezwaar dat u tijdens de door u te organiseren fietstocht Flatlands 300 op 2 juli 2023 gebruik maakt van diverse gemeentelijke wegen, zoals aangegeven op de door u ingediende route binnen de gemeente Barneveld.

Voorwaarden

Aan deze vergunning zijn de volgende voorwaarden verbonden:

1. U verwacht ongeveer 300 deelnemers;
2. De deelnemers houden zich aan de volgende route:
 - a. [Flatlands 300 - 2023 route - Google My Maps](#)
3. hulpdiensten moeten permanent van de wegen gebruik kunnen maken;
4. de veiligheid van het verkeer wordt niet in gevaar gebracht;
5. de deelnemers houden zich aan de geldende verkeersregels;
6. de eventuele door u aangebrachte bewegwijzering wordt direct na afloop van de tocht verwijderd;
7. de bewegwijzering mag geen beschadigingen veroorzaken aan gemeentelijke of particuliere eigendommen. Eventuele herstelkosten zullen bij u in rekening worden gebracht;
8. voor gebruik van particuliere, provinciale en/of wegen in andere gemeenten vraagt u vergunning c.q. toestemming aan de betreffende eigenaar;
9. herstel van eventuele schade aan gemeentelijke eigendommen, ten gevolge van het evenement, wordt bij u in rekening gebracht;
10. u bent verplicht de redelijkerwijs mogelijke maatregelen te nemen teneinde te voorkomen dat de gemeente Barneveld, dan wel derden, tengevolge van het gebruik van de vergunning - waaronder mede worden begrepen de gedragingen van het publiek - schade lijden. Dit houdt in dat u aansprakelijk bent voor eventuele schade. Tegen dit risico kunt u zich verzekeren. Indien aanwezig, moet deze verzekering ook de werkzaamheden van de verkeersregelaars omvatten;
11. alle aanwijzingen en opdrachten gegeven door of namens het bevoegd gezag (gemeente, politie, brandweer) in het belang van de openbare orde en (brand)veiligheid, moeten direct worden opgevolgd.

Wegwerkzaamheden

In de periode rond 2 juli 2023 zijn er geen werkzaamheden gepland op de route van de Flatlands 300. Het is aan te raden om kort voor de uitvoering van de fietstocht nieuwsberichten over wegwerkzaamheden te volgen. Deze kunt u vinden op www.bereikbaar gelderland.nl.

Telefonische bereikbaarheid

Tijdens de Flatlands 300 bent u bereikbaar op telefoonnummer 06- [REDACTED]

Wijzigen vergunning

Indien blijkt dat het belang van de volksgezondheid daarom vraagt, zal de verleende vergunning alsnog worden ingetrokken. Daarvoor kunt u de gemeente niet aansprakelijk stellen, noch de gemaakte kosten verhalen. Tevens wijs ik u er op dat, ook in geval het evenement door kan gaan, van u maatregelen verwacht kunnen worden in het belang van de volksgezondheid, ook als deze aanvankelijk in uw evenementenvergunning niet voorgeschreven zijn. U kunt immers ook door uw bezoekers aansprakelijk gesteld worden voor door hen geleden schade, wegens het onvoldoende nemen van maatregelen.

Indien er een vergunning verleend is, terwijl nadien blijkt dat de landelijke maatregelen het evenement niet toestaan, dan mag het evenement ondanks de vergunning niet doorgaan. De landelijke regeling gaat namelijk voor op de lokale vergunningverlening.

Bezwaarmogelijkheid

Als u het niet eens bent met de voorwaarden die gelden voor het organiseren van het evenement, dan kunt u op grond van de Algemene wet bestuursrecht bezwaar maken. In dit bezwaarschrift moet u gemotiveerd aangeven waarom u het niet eens bent met deze voorwaarden. Uw bezwaar moet binnen 6 weken na de datum van verzending of uitreiking van deze brief zijn ingediend bij: Het college van burgemeester en wethouders, Postbus 63, 3770 AB Barneveld.

Vragen

Heeft u nog vragen? Neem dan contact met mij op. Ik ben op alle werkdagen, met uitzondering van de donderdag, bereikbaar via [REDACTED]@barneveld.nl of via telefoonnummer 06- [REDACTED]

Met vriendelijke groet,
namens het college van burgemeester en wethouders,

[REDACTED]

[REDACTED]

Bijlagen

- bezwaarbijsluiters
- routekaart, reeds in uw bezit

[REDACTED]

Van: [REDACTED]
Verzonden: donderdag 23 februari 2023 10:34
Aan: [REDACTED] Gemeente Barneveld
Onderwerp: Melding toertocht

- Dit bericht vanwege aanvraag VERKLARING VAN GEEN BEZWAAR -

Op zondag 2 juli 2023 organiseert True Grit Cycling Productions het recreatief fietsevenement Flatlands 300 met start in Papenvoort (Camping Landgoed Mariahoeve) en finish in gemeente Utrechtse Heuvelrug (Doornse Gat). Voor de evenementenlocatie wordt separaat een vergunning aangevraagd bij de desbetreffende gemeente.

Graag doe ik melding van de toertocht.

- * Het is een toertocht, geen wedstrijd;
- * Geen afgezet parcours of tijdelijke verkeersmaatregelen;
- * Geen tijdelijke installaties / op- en afbouw / (versterkte) muziek;
- * Deelnemers wordt gevraagd zich als normale verkeersdeelnemer te gedragen;
- * Daar waar privé terrein betreden wordt is toestemming aangevraagd (o.a. Staatsbosbeheer, Geldersch Landschap, Natuurmonumenten).

Organisatie

True Grit Cycling Productions

[REDACTED]

Contactpersoon tijdens de tocht: [REDACTED] - +31 [REDACTED]

Toertocht: Flatlands 300
02-07-2023
300 deelnemers

Route op kaart:

https://www.google.com/maps/d/u/2/edit?mid=1OPE6CIJMIOK1e8_zITtS6KFpa6CdavU&usp=sharing

In geval van vragen en/of (geen)bezwaar hoor ik graag van u!

Met vriendelijke groet,

[REDACTED]
+316 [REDACTED]

www.flatlands300.nl

Raadhuisplein 2
Postbus 63
3770 AB Barneveld
Telefoon 14 0342
Fax (0342) 495 376
E-mail gembar@barneveld.nl
Internet www.barneveld.nl

True Grit Cycling Productions



Geachte heer [REDACTED],

Datum:
1 maart 2023

Ons kenmerk
1209762

Uw brief van:
23 februari 2023

Afdeling:
Samenleving

Behandeld door:
[REDACTED]

Onderwerp:
Flatlands 300

Op 23 februari 2023 is uw aanvraag, ingeschreven onder nummer 1209762, ontvangen waarin u toestemming vraagt om op 2 juli 2023 gebruik te mogen maken van diverse wegen in gemeente Barneveld ter gelegenheid van de Flatlands 300. De route loopt door meerdere gemeenten, waarvan een deel door de gemeente Barneveld. Graag informeer ik u over het genomen besluit.

Besluit

Het college van burgemeester en wethouders heeft geen bezwaar dat u tijdens de door u te organiseren fietstocht Flatlands 300 op 13 mei 2023 gebruik maakt van diverse gemeentelijke wegen, zoals aangegeven op de door u ingediende route binnen de gemeente Barneveld.

Voorwaarden


Aan deze vergunning zijn de volgende voorwaarden verbonden:

1. U verwacht ongeveer 300 deelnemers;
2. De deelnemers houden zich aan de volgende route:
 - a. [Flatlands 300 - 2023 route - Google My Maps](#)
3. hulpdiensten moeten permanent van de wegen gebruik kunnen maken;
4. de veiligheid van het verkeer wordt niet in gevaar gebracht;
5. de deelnemers houden zich aan de geldende verkeersregels;
6. de eventuele door u aangebrachte bewegwijzering wordt direct na afloop van de tocht verwijderd;
7. de bewegwijzering mag geen beschadigingen veroorzaken aan gemeentelijke of particuliere eigendommen. Eventuele herstelkosten zullen bij u in rekening worden gebracht;
8. voor gebruik van particuliere, provinciale en/of wegen in andere gemeenten vraagt u vergunning c.q. toestemming aan de betreffende eigenaar;
9. herstel van eventuele schade aan gemeentelijke eigendommen, ten gevolge van het evenement, wordt bij u in rekening gebracht;
10. u bent verplicht de redelijkerwijs mogelijke maatregelen te nemen teneinde te voorkomen dat de gemeente Barneveld, dan wel derden, tengevolge van het gebruik van de vergunning - waaronder mede worden begrepen de gedragingen van het publiek - schade lijden. Dit houdt in dat u aansprakelijk bent voor eventuele schade. Tegen dit risico kunt u zich verzekeren. Indien aanwezig, moet deze verzekering ook de werkzaamheden van de verkeersregelaars omvatten;
11. alle aanwijzingen en opdrachten gegeven door of namens het bevoegd gezag (gemeente, politie, brandweer) in het belang van de openbare orde en (brand)veiligheid, moeten direct worden opgevolgd.

Wegwerkzaamheden

In de periode rond 2 juli 2023 zijn er geen werkzaamheden gepland op de route van de Flatlands 300. Het is aan te raden om kort voor de uitvoering van de fietstocht nieuwsberichten over wegwerkzaamheden te volgen. Deze kunt u vinden op www.bereikbaar gelderland.nl.

Telefonische bereikbaarheid

Tijdens de Flatlands 300 bent u bereikbaar op telefoonnummer 06-

Wijzigen vergunning



Indien blijkt dat het belang van de volksgezondheid daarom vraagt, zal de verleende vergunning alsnog worden ingetrokken. Daarvoor kunt u de gemeente niet aansprakelijk stellen, noch de gemaakte kosten verhalen. Tevens wijs ik u er op dat, ook in geval het evenement door kan gaan, van u maatregelen verwacht kunnen worden in het belang van de volksgezondheid, ook als deze aanvankelijk in uw evenementenvergunning niet voorgeschreven zijn. U kunt immers ook door uw bezoekers aansprakelijk gesteld worden voor door hen geleden schade, wegens het onvoldoende nemen van maatregelen.

Indien er een vergunning verleend is, terwijl nadien blijkt dat de landelijke maatregelen het evenement niet toestaan, dan mag het evenement ondanks de vergunning niet doorgaan. De landelijke regeling gaat namelijk voor op de lokale vergunningverlening.


Bezwaarmogelijkheid

Als u het niet eens bent met de voorwaarden die gelden voor het organiseren van het evenement, dan kunt u op grond van de Algemene wet bestuursrecht bezwaar maken. In dit bezwaarschrift moet u gemotiveerd aangeven waarom u het niet eens bent met deze voorwaarden. Uw bezwaar moet binnen 6 weken na de datum van verzending of uitreiking van deze brief zijn ingediend bij: Het college van burgemeester en wethouders, Postbus 63, 3770 AB Barneveld.

Vragen

Heeft u nog vragen? Neem dan contact met mij op. Ik ben op alle werkdagen, met uitzondering van de donderdag, bereikbaar via @barneveld.nl of via telefoonnummer 06-

Met vriendelijke groet,
namens het college van burgemeester en wethouders,



Bijlagen

- bezwaarbijsluiter
- routekaart, reeds in uw bezit

Van: [redacted]@schuiteman.com>
Verzonden: dinsdag 28 februari 2023 16:23
Aan: postregistratie
Onderwerp: Evenementenaanvraag Oldtimer Event zaterdag 6 mei
Bijlagen: Stratenlijst SOE 2023 tbv vergunning.pdf; Route gemeente Barneveld 2.jpg; Route gemeente Barneveld 3.jpg; Route gemeente Barneveld 1.jpg

Categorieën: [redacted]

U ontvangt niet vaak e-mail van [redacted]@schuiteman.com. [Meer informatie over waarom dit belangrijk is](#)

Beste [redacted],

Je hebt een **aanvraag/melding** gedaan. Helaas heb je hiervoor geen formulier gebruikt. Wij kunnen hierdoor niet aan de slag met jouw aanvraag.

Wil je de **aanvraag/melding** opnieuw doen? Op onze website staat het goede formulier. Zie: www.barneveld.nl/belastingen-en-vergunningen/evenementenvergunning-aanvragen

Met vriendelijke groet,

[redacted]
Gemeente Barneveld

Goedemiddag,

Op zaterdag 6 mei organiseren wij voor de 7^e keer het jaarlijkse Schuiteman Oldtimer Event. Het evenement zal rond 11:00 uur starten in Barneveld en ook eindigen in Barneveld rond 16:45 uur.

De schatting is dat er circa 50 oldtimers aan dit evenement meedoen. Dit aantal is gebaseerd op de aanmeldingen van voorgaande jaren.

Een deel van de route zal door de gemeente van Barneveld gereden worden. In de bijlage de stratenlijst en drie kaarten de geplande route.

Mochten er nog aanvullende vragen of onduidelijkheden zijn. Ik ben bereikbaar op maandag, dinsdag en donderdag.

Hoor graag of deze aanvraag akkoord is!

Met vriendelijke groet,



[redacted]
Marketing & Communicatie

[redacted]
Thorbeckelaan 95
3771 ED Barneveld
+31 85 080 7000
schuiteman.com

Bij deze mail hoort een disclaimer. Klik [hier](#) om deze te bekijken

Meldformulier Evenement

Zet u verkeersregelaars in? Wilt u zwak-alcoholische drank verkopen? Wilt u een tent plaatsen waarin meer dan 50 personen gelijktijdig aanwezig zijn? In deze gevallen is een melding niet voldoende. Wilt u het aanvraagformulier evenementenvergunning invullen.

1. Gegevens van de aanvrager

Naam stichting / onderneming / vereniging Schuiteman Accountants & Adviseurs

Naam en voorletters ██████████

Straatnaam en huisnummer Thorbeckelaan 95

Postcode en plaats 3771 ED Barneveld

Telefoonnummer 085 080 7000

Mobiel nummer 06 ██████████

E-mailadres ██████████@schuiteman.com

Website www.schuiteman.com

Eventueel 2e contactpersoon

Naam en voorletters ██████████

Telefoonnummer 06 ██████████

2. Gegevens van het evenement

Naam evenement Schuiteman Oldtimer Event

Omschrijving soort evenement deelnemers rijden in hun oldtimer een uitgestippelde route door o.a. gemeente Barne

Aantal bezoekers n.v.t.

Aantal deelnemers ca. 50 deelnemers/oldtimers (op basis van de aantallen van voorgaande jaren)

Locatie evenement Gemeente Barneveld

Datum en tijd 06 / 05 / 2023 (dd/mm/jjjj) van 11:00 uur tot 17:00 uur

Op welke data en tijdstippen bouwt u het evenement op?

- / / (dd/mm/jjjj) van uur tot uur

Op welke data en tijdstippen breekt u het evenement af?

- / / (dd/mm/jjjj) van uur tot uur

Maakt u gebruik van (versterkt) geluid?

Ja (versterkt geluid mag maximaal 60 dB (A) bedragen)

Nee

Wilt u het terrein afsluiten?

Ja

Zo ja, waar is de ingang

Bij afsluiting van een terrein moet de ingang voor hulpdiensten snel te openen zijn. Bij afsluiting van een weg is altijd een persoon aanwezig om deze toegang voor hulpdiensten te ontsluiten.

Nee

Wilt u afvalwater lozen?

Ja

Afvalwater lozen is niet toegestaan op oppervlaktewater en hemelwaterafvoer. Loost u afvalwater neem dan tijdig contact op met afdeling Beheer Openbare Ruimte (BOR) via telefoonnummer 14 0342.

Nee

Wilt u een loterij houden?

Ja (aanvraagformulier Wet op de Kansspelen bijvoegen)

Nee

Wilt u aankondigingsborden plaatsen?

Ja (aanvraagformulier voor het plaatsen van aankondigingsborden bijvoegen)

Nee

Voor en na het evenement vindt een schouw plaats van het door u gebruikte gemeentelijk terrein. U neemt hiervoor tijdig contact op met de afdeling Beheer Openbare Ruimte via telefoonnummer 14 0342.

Voeg bij de melding:

- een programma van alle activiteiten
- een indelingstekening van het evenemententerrein waarop alle objecten zoals kramen, tenten en toegangswegen zijn vermeld
- een route wanneer u een fietstocht organiseert

Ondergetekende verklaart uitdrukkelijk zich te houden aan alle voorschriften zoals opgenomen in de naderere regels bij een meldingsplichtig evenement.

Aldus naar waarheid ingevuld

.....
Naam Handtekening (n.v.t. bij digitaal verzenden)

28 /02 /2023 (dd/mm/jjjj) Barneveld
Datum Plaats

Ik ga ermee akkoord dat de melding elektronisch wordt afgehandeld via het door mij opgegeven e-mailadres.

Na positieve beoordeling van uw melding ontvangt u een bevestiging. Hierbij zijn gevoegd de nadere regels op basis van artikel 14 van de APV en ontvangt u de richtlijnen van de Veiligheids- en Gezondheidsregio Gelderland Midden (VGGM) en de richtlijnen van de Nederlandse Voedsel- en Waren Autoriteit (NVWA) waaraan u zich houdt.

[REDACTED]

Van: [REDACTED]
Verzonden: woensdag 19 april 2023 13:17
Aan: [REDACTED]; [REDACTED]
Onderwerp: Afsluiting Tolnegenweg Stroe
Bijlagen: A21-00128 STN01 d.d. 12-04-2021.pdf

Beste [REDACTED] en [REDACTED],

Hiermee wil ik u informeren over werkzaamheden die gepland zijn en die conflicteren met het Schuiteman Oldtimer Event.

Het gaat om een wegafsluiting aan de **Tolnegenweg in Stroe**.

- Op de **Tolnegenweg** wordt een verhoogde kruising gemaakt t.b.v. de aansluiting van het nieuwe bedrijventerrein Tolnegenweg Oost in Stroe ('De Voorpost').
- De uitvoeringperiode van de afzetting is van **1 mei 2023 tot 22 mei 2023 tussen 7.00 en 17.00 uur**.
- Het verkeer kan het werkvak niet passeren en zal de omleidingsroute moeten volgen.
- Hulpdiensten kunnen het werkvak niet passeren.
- Aanwonenden zijn bereikbaar.

De werkzaamheden staan ook vermeld op "bereikbaar Gelderland, Melvin". Er wordt een omleiding ingesteld. De omleiding staat in de bijlage aangegeven.

Ik hoop u hiermee voldoende te hebben geïnformeerd, maar als u nog vragen hebt dan hoor ik het graag.


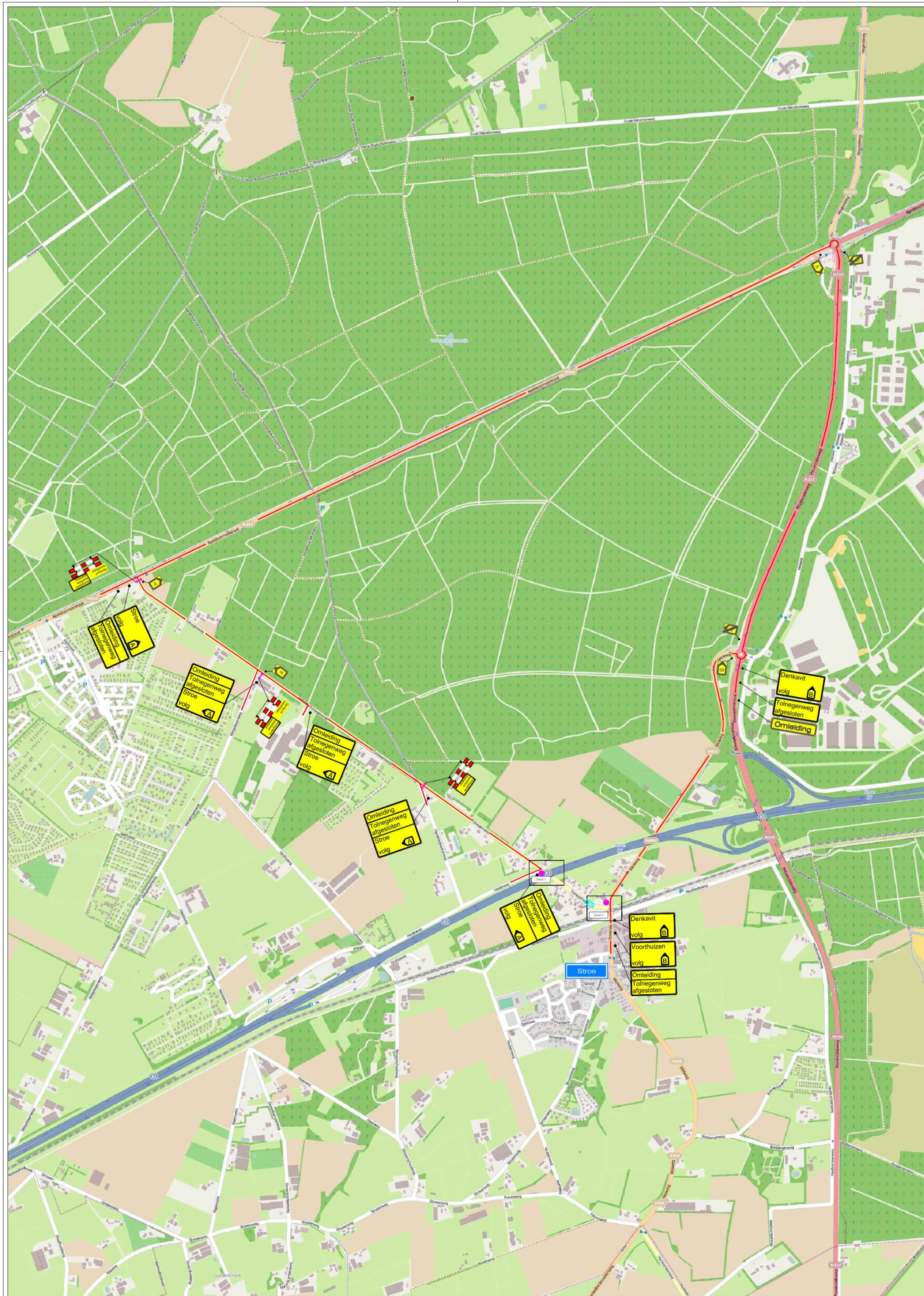
Mvg. [REDACTED]

[REDACTED] | [REDACTED] | aanwezig op [REDACTED]

☎ 06 - [REDACTED] | ✉ [REDACTED]@barneveld.nl | www.barneveld.nl



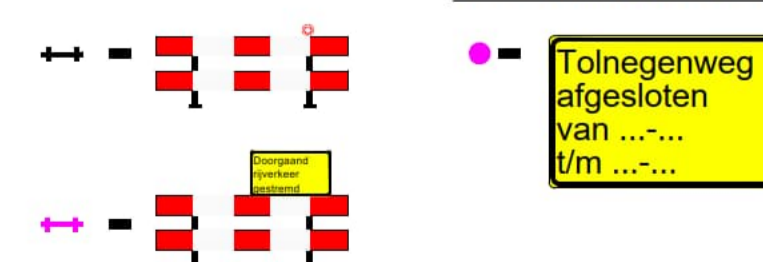
🌱 Denk aan het milieu - moet dit bericht wel geprint worden?



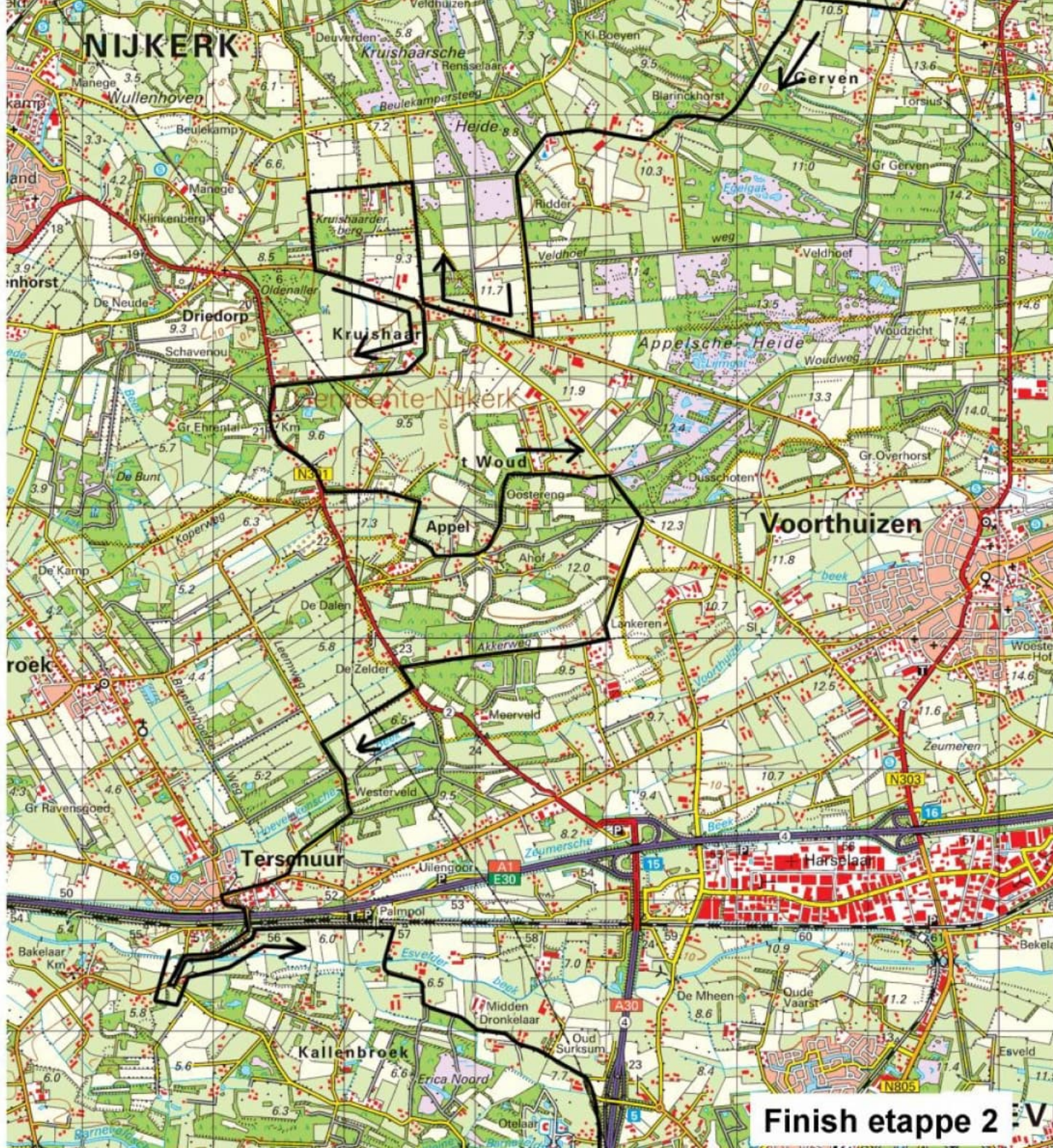
LEGENDA

- Werkvak
- Omleidingsroute
- Omleidingsroute fietsers
- Alle bebording klasse 2
- Lettertype bebording ANWB Uu
- Letterhoogte Bibeko 10 cm
- Letterhoogte Bubeko 16 cm
- Letterhoogte Autosnelweg 30 cm
- Conflicterende bebording afplakken

VOORAANKONDIGING



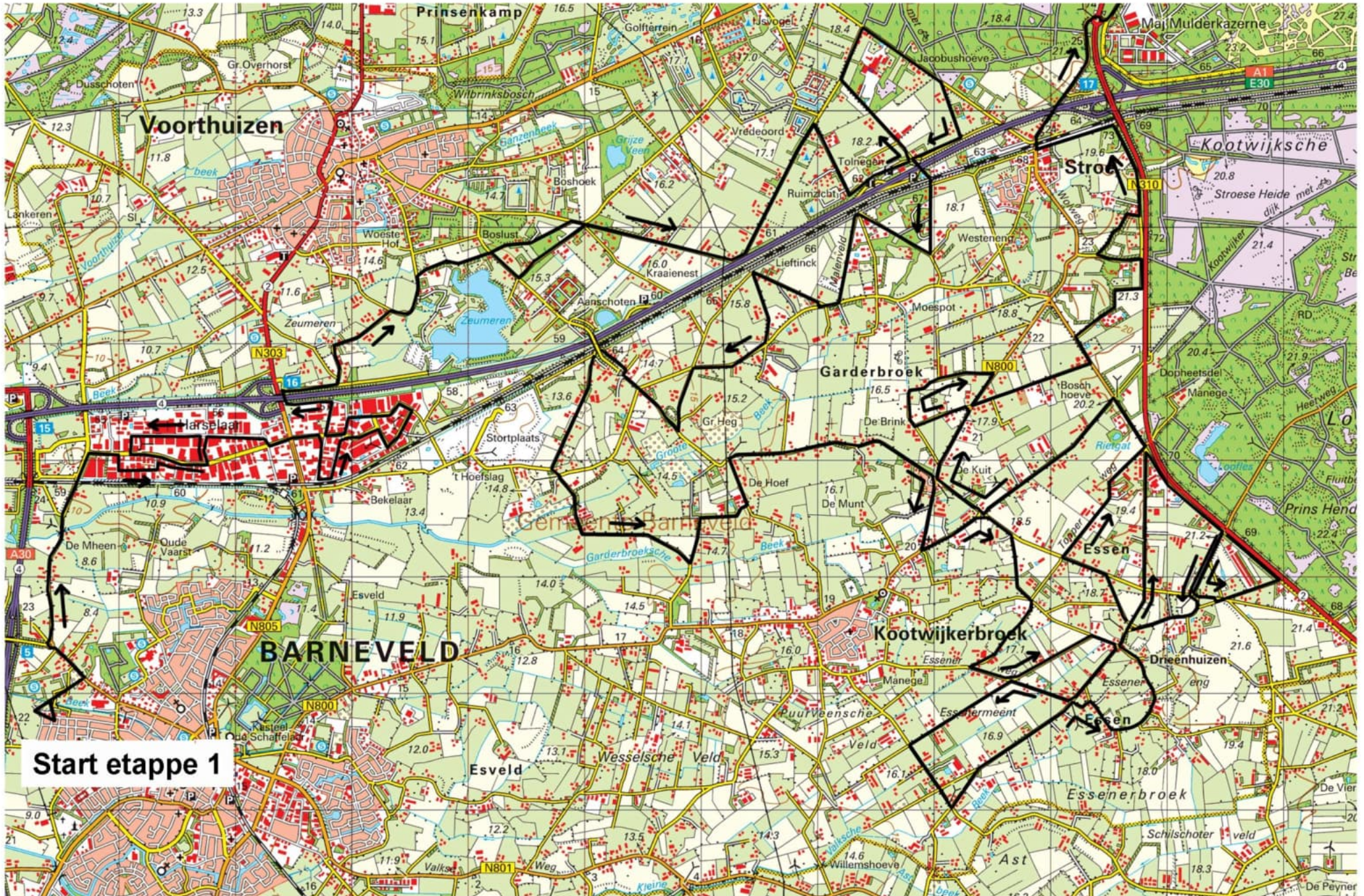
OPDRACHTGEVER: van gelder	DATE: 12-04-2021	PARAF: [Signature]
PROJECT: Tolnegweg Oost, Stroo	GET: 12-04-2021	GEZ: 12-04-2021
Vestiging Rijssen: Fahrenheitstraat 13 7461 JA RIJSEN	Vestiging Beilen: De Hanekampen 13 9411 XN BEILEN	Vestiging Bunschoten: Amperweg 3 3752 LR BUNSCHOTEN
Tel: +31 (0)548 82 09 90	info@savetrafficnederland.nl	www.savetrafficnederland.nl
PROJECT NR: A21-00128	SCHAAL: NVT	TEKENING NR: STN01
Save Traffic Nederland Advies, ontwerp en uitvoering tijdelijke verkeersmaatregelen		

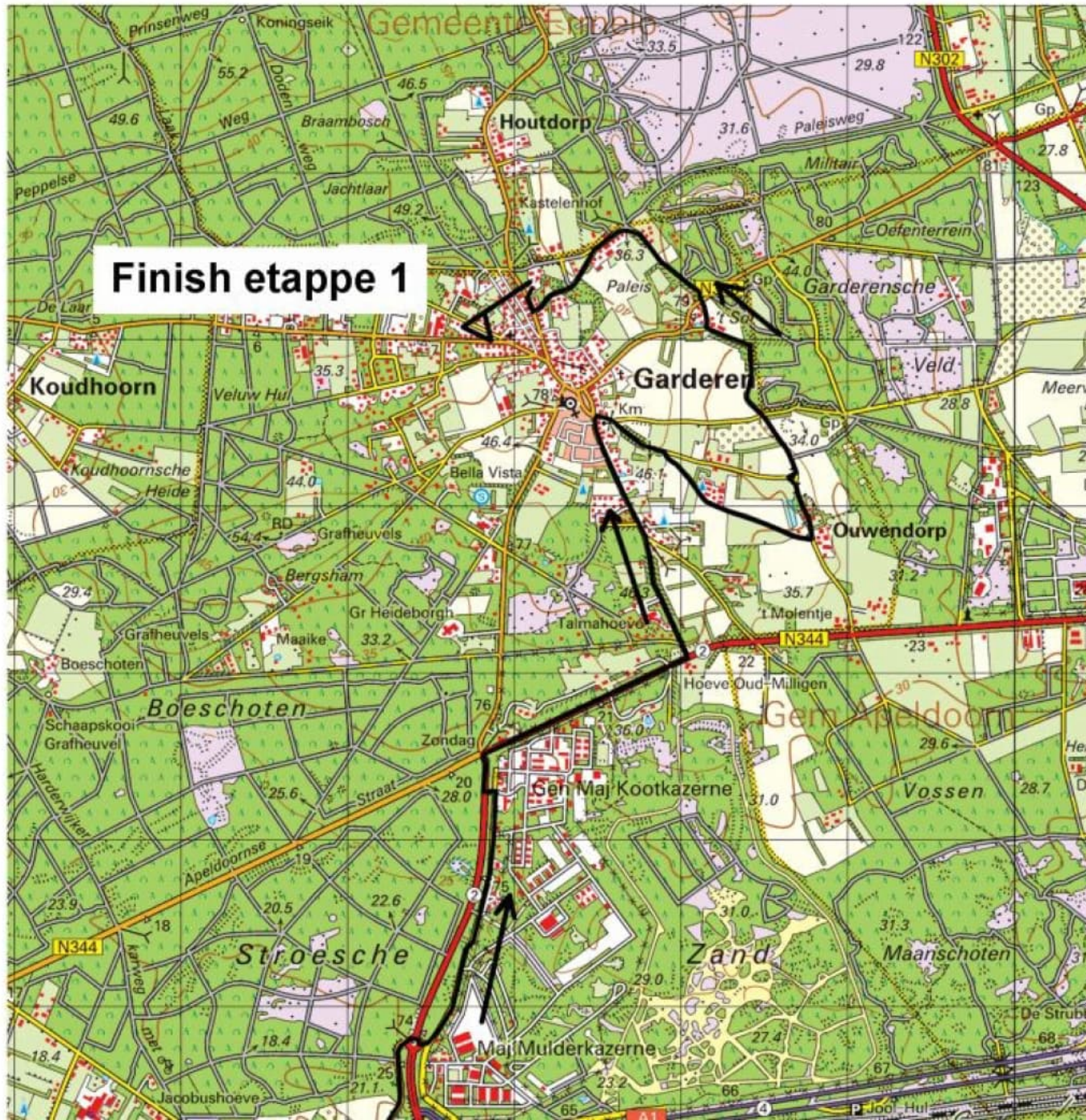


Finish etappe 2

Schuiteman Oldtimer Event

6 mei 2023 kaart 1





Finish etappe 1

Stratenlijst Schuiteman Oldtimer Event 2023

km	Straat/weg	Plaats	Gemeente	Provincie	Tijd 1e deelnemer	Totaaltijd
Datum evenement: 6 mei 2023						
					starttijd 1e deelnemer	11:01:00
					rusttijd 45 min	00:45:00
					gemiddelde snelheid	36
Start: Schuiteman Accountants & Adviseurs Harderwijk Thorbeckelaan 95, Barneveld						
0,00	Thorbeckelaan	Barneveld	Barneveld	Gelderland	11:01	00:00:00
0,45	Nijkerkerweg				11:01	00:00:45
1,74	Nijkerkerweg	Harselaar			11:03	00:02:54
2,17	Harselaarseweg				11:04	00:03:37
2,38	Marchandweg				11:04	00:03:58
2,96	Harselaarseweg				11:05	00:04:56
3,42	Ambachtsweg				11:06	00:05:42
3,66	Nijverheidsweg				11:07	00:06:06
4,45	Harselaarseweg				11:08	00:07:25
5,11	Ambachtsweg				11:09	00:08:31
5,35	Nijverheidsweg				11:09	00:08:55
5,94	Harselaarseweg				11:10	00:09:54
6,19	Energieweg				11:11	00:10:19
6,47	Gildeweg				11:11	00:10:47
6,88	Parallelweg				11:12	00:11:28
7,00	Mercuriusweg				11:12	00:11:40
7,43	Energieweg				11:13	00:12:23
7,73	Compagnieweg				11:13	00:12:53
7,92	Hanzeweg				11:14	00:13:12
8,91	Mercuriusweg				11:15	00:14:51
9,07	Energieweg				11:16	00:15:07
9,23	Gildeweg				11:16	00:15:23
9,64	Mercuriusweg				11:17	00:16:04
10,35	Zeumerseweg				11:18	00:17:15
12,25	Blotekammerweg				11:21	00:20:25
12,92	Garderbroekerweg				11:22	00:21:32
13,26	Lange Zuiderweg				11:23	00:22:06
13,98	Brugveenseweg				11:24	00:23:18
15,29	Welgelegenweg				11:26	00:25:29
16,70	Heideweg				11:28	00:27:50
18,02	Gruttoweg				11:31	00:30:02
18,98	Welgelegenweg				11:32	00:31:38
19,46	Tolnegenweg				11:33	00:32:26
20,29	Harderwijkerkarweg				11:34	00:33:49
20,84	Heideweg				11:35	00:34:44
21,29	Gruttoweg				11:36	00:35:29
21,52	Stroeërschoolweg				11:36	00:35:52
22,15	Haarweg				11:37	00:36:55
22,87	Malenveld				11:39	00:38:07
23,67	Stroeërweg				11:40	00:39:27
24,51	Graafhorstweg				11:41	00:40:51
15,16	Kapweg				11:26	00:25:16
25,84	Grote Hegweg				11:44	00:43:04
26,41	Garderbroekerweg				11:45	00:44:01
27,08	Plaggenweg				11:46	00:45:08
28,57	Wencopperweg				11:48	00:47:37
30,22	Krollerweg				11:51	00:50:22
31,07	Drieënhuizerweg				11:52	00:51:47
31,50	Garderbroekerweg				11:53	00:52:30
33,20	Garderbroekerweg	Kootwijkerbroek			11:56	00:55:20
33,40	N800 Veluweweg				11:56	00:55:40
34,01	Kootwijkerdijk				11:57	00:56:41
34,62	Garderbroekerweg				11:58	00:57:42
34,95	Breihutterweg				11:59	00:58:15
35,58	Topperweg				12:00	00:59:18
36,38	Essenerweg				12:01	01:00:38

km	Straat/weg	Plaats	Gemeente	Provincie	Tijd 1e deelnemer	Totaaltijd
36,75	Meentweg				12:02	01:01:15
37,54	Breihutterweg				12:03	01:02:34
37,78	Essenerweg				12:03	01:02:58
38,95	Meentweg				12:05	01:04:55
39,98	Laageinderweg				12:07	01:06:38
40,63	Dwarsgraafweg				12:08	01:07:43
42,01	Hulstweg				12:11	01:10:01
43,60	Essenerweg				12:13	01:12:40
37,75	Oude Garderenseweg				12:03	01:02:55
43,82	Kamperweg				12:14	01:13:02
43,89	Essenerweg				12:14	01:13:09
44,59	Garderbroekerweg				12:15	01:14:19
45,17	Harskamperweg				12:16	01:15:17
45,81	Oude Essenerweg				12:17	01:16:21
46,35	Hazendonkweg				12:18	01:17:15
46,58	Essenerweg				12:18	01:17:38
46,63	Garderbroekerweg				12:18	01:17:43
47,22	Harskamperweg				12:19	01:18:42
48,21	Oude Garderenseweg				12:21	01:20:21
49,75	Kamperweg				12:23	01:22:55
49,82	Essenerweg				12:24	01:23:02
49,93	Oude Garderenseweg				12:24	01:23:13
50,00	Kamperweg				12:24	01:23:20
50,47	Garderbroekerweg				12:25	01:24:07
50,87	Topperweg				12:25	01:24:47
52,11	Harskamperweg				12:27	01:26:51
52,59	Kootwijkerdijk				12:28	01:27:39
54,09	Garderbroekerweg				12:31	01:30:09
54,49	Garderbroekerweg	Kootwijkerbroek			12:31	01:30:49
54,59	N800 Kootwijkerbroekerweg				12:31	01:30:59
55,28	Oosterbrinkweg				12:33	01:32:08
55,78	Brinkerweg				12:33	01:32:58
56,86	N800 Kootwijkerbroekerweg				12:35	01:34:46
57,17	Oosterbrinkweg				12:36	01:35:17
58,23	Harskamperweg				12:38	01:37:03
58,48	Heetkamperweg				12:38	01:37:28
59,57	Bosbergerweg				12:40	01:39:17
60,01	Breveenseweg				12:41	01:40:01
60,58	Heetkamperweg				12:41	01:40:58
61,45	Houtbeekweg				12:43	01:42:25
62,17	N800 Wolweg				12:44	01:43:37
63,52	Wolweg				12:46	01:45:52
65,20	N310 Provincialeweg				12:49	01:48:40
65,45	N344 Apeldoornsestraat				12:50	01:49:05
66,80	Oud Millingenseweg				12:52	01:51:20
67,90	Oud Millingenseweg	Garderen			12:54	01:53:10
68,36	Hulakkerweg				12:54	01:53:56
68,84	Sleedoorweg				12:55	01:54:44
69,91	Ouwendorperweg				12:57	01:56:31
70,76	Koesteeg				12:58	01:57:56
71,67	Solseweg				13:00	01:59:27
72,33	Paleisweg				13:01	02:00:33
73,09	Speulderweg				13:02	02:01:49
73,26	Inrit Anastasius, pauze				13:03	02:02:06
73,26	vertrek bij Anastasius				13:48	02:47:06
73,26	Speulderweg				13:48	02:47:06
73,82	N797 Putterweg				13:49	02:48:02
75,84	N797 Garderenseweg		Putten		13:52	02:51:24
80,37	N797 Garderenseweg	Putten			13:59	02:58:57
80,89	Calcariaweg				14:00	02:59:49
81,43	Krachtighuizerweg				14:01	03:00:43
82,40	Oude Prinsenweg				14:03	03:02:20
82,47	Krachtighuizerkern				14:03	03:02:27
83,29	Oude Garderenseweg				14:04	03:03:49
84,36	Oude Nijkerkerweg				14:06	03:05:36
86,23	Roosendaalseweg				14:09	03:08:43

km	Straat/weg	Plaats	Gemeente	Provincie	Tijd 1e deelnemer	Totaaltijd
87,36	Hooiweg				14:11	03:10:36
87,49	Hellerweg				14:11	03:10:49
88,41	Beitelweg				14:13	03:12:21
88,90	Hooiweg				14:14	03:13:10
89,92	N798 Nijkerkerstraat				14:15	03:14:52
89,96	Arkemheenseweg				14:15	03:14:56
91,12	Vikariënweg				14:17	03:16:52
91,87	Leembruggerweg				14:19	03:18:07
92,14	Ruwendaalseweg				14:19	03:18:34
92,98	Arkemheenseweg				14:20	03:19:58
93,17	Waterweg				14:21	03:20:17
94,64	N798 Nijkerkerstraat				14:23	03:22:44
95,29	Hogesteeg				14:24	03:23:49
97,40	Groot Hellerweg				14:28	03:27:20
97,58	Oude Nijkerkerweg				14:28	03:27:38
97,79	Knapzaksteeg				14:28	03:27:59
99,38	Roosendaalseweg				14:31	03:30:38
99,77	Goorsteeg				14:32	03:31:17
100,62	Blarinckhorsterweg				14:33	03:32:42
101,03	Knapzaksteeg				14:34	03:33:23
101,42	Huinerweg				14:35	03:34:02
102,46	N303 Voorthuizerstraat				14:36	03:35:46
103,08	Klunenweg				14:37	03:36:48
103,84	Huinerschoolweg				14:39	03:38:04
104,03	Huinerweg				14:39	03:38:23
104,65	N303 Voorthuizerstraat				14:40	03:39:25
105,90	N303 Voorthuizerstraat	Huinen			14:42	03:41:30
106,05	Beulekampersteeg				14:42	03:41:45
107,64	Blarinckhorsterweg				14:45	03:44:24
108,77	Gervenseweg				14:47	03:46:17
110,06	Achterraiderweg				14:49	03:48:26
110,55	Ridderwal				14:50	03:49:15
111,81	Nieuwe Voorthuizerweg				14:52	03:51:21
112,15	Nieuwe Voorthuizerweg		Nijkerk		14:52	03:51:55
112,70	Eerste Kruishaarseweg				14:53	03:52:50
113,50	Eerste Kruishaarseweg		Putten		14:55	03:54:10
113,66	Eerste Kruishaarseweg		Nijkerk		14:55	03:54:26
114,41	Deuverdenseweg				14:56	03:55:41
114,99	Nieuwe Voorthuizerweg				14:57	03:56:39
115,87	Bulderweg				14:59	03:58:07
117,48	N301 Barneveldseweg				15:01	04:00:48
118,43	Kamersteeg				15:03	04:02:23
119,71	Appelsestraat				15:05	04:04:31
120,05	Oude Voorthuizerweg				15:06	04:05:05
120,09	Woudweg				15:06	04:05:09
121,52	Schoenlapperweg				15:08	04:07:32
121,92	Akkerweg				15:09	04:08:12
124,50	N301 Zelderseweg				15:13	04:12:30
124,70	Diepenrustweg		Barneveld		15:13	04:12:50
125,51	Leemweg				15:15	04:14:11
126,81	Hoevelakenseweg				15:17	04:16:21
127,32	Stoutenburgerweg				15:18	04:17:12
128,50	Kallenbroekerweg				15:20	04:19:10
128,57	Stoutenburgerweg				15:20	04:19:17
129,01	Dronkelaarseweg				15:21	04:20:01
132,88	Otelaarseweg				15:27	04:26:28
133,81	Otelaarseweg	Barneveld			15:29	04:28:01
133,86	Kallenbroekerweg				15:29	04:28:06
135,14	Schoutenstraat				15:31	04:30:14
135,45	Finish bij Route 106				15:31	04:30:45

Stratenlijst Schuiteman Oldtimer Event 2023, bijgewerkt ivm omleiding

km	Straat/weg	Plaats	Gemeente	Provincie	Tijd 1e deelnemer	Totaaltijd
Datum evenement: 6 mei 2023						
					starttijd 1e deelnemer	11:01:00
					rusttijd 45 min	00:45:00
					gemiddelde snelheid	36
Start: Schuiteman Accountants & Adviseurs Harderwijk Thorbeckelaan 95, Barneveld						
0,00	Thorbeckelaan	Barneveld	Barneveld	Gelderland	11:01	00:00:00
0,45	Nijkerkerweg				11:01	00:00:45
1,74	Nijkerkerweg	Harselaar			11:03	00:02:54
2,17	Harselaarseweg				11:04	00:03:37
2,38	Marchandweg				11:04	00:03:58
2,96	Harselaarseweg				11:05	00:04:56
3,42	Ambachtsweg				11:06	00:05:42
3,66	Nijverheidsweg				11:07	00:06:06
4,45	Harselaarseweg				11:08	00:07:25
5,11	Ambachtsweg				11:09	00:08:31
5,35	Nijverheidsweg				11:09	00:08:55
5,94	Harselaarseweg				11:10	00:09:54
6,19	Energieweg				11:11	00:10:19
6,47	Gildeweg				11:11	00:10:47
6,88	Parallelweg				11:12	00:11:28
7,00	Mercuriusweg				11:12	00:11:40
7,43	Energieweg				11:13	00:12:23
7,73	Compagnieweg				11:13	00:12:53
7,92	Hanzeweg				11:14	00:13:12
8,91	Mercuriusweg				11:15	00:14:51
9,07	Energieweg				11:16	00:15:07
9,23	Gildeweg				11:16	00:15:23
9,64	Mercuriusweg				11:17	00:16:04
10,35	Zeumerseweg				11:18	00:17:15
12,25	Blotekammerweg				11:21	00:20:25
12,92	Garderbroekerweg				11:22	00:21:32
13,26	Lange Zuiderweg				11:23	00:22:06
13,98	Brugveenseweg				11:24	00:23:18
15,29	Welgelegenweg				11:26	00:25:29
16,70	Heideweg				11:28	00:27:50
18,02	Gruttoweg				11:31	00:30:02
18,98	Welgelegenweg				11:32	00:31:38
19,46	Tolnegenweg				11:33	00:32:26
20,29	Harderwijkerkarweg				11:34	00:33:49
20,84	Heideweg				11:35	00:34:44
21,29	Gruttoweg				11:36	00:35:29
21,52	Stroeërschoolweg				11:36	00:35:52
22,15	Haarweg				11:37	00:36:55
22,87	Malenveld				11:39	00:38:07
23,67	Stroeërweg				11:40	00:39:27
24,51	Graafhorstweg				11:41	00:40:51
25,16	Kapweg				11:42	00:41:56
25,84	Grote Hegweg				11:44	00:43:04
26,41	Garderbroekerweg				11:45	00:44:01
26,99	Drieënhuizerweg				11:45	00:44:59
28,66	Drieënhuizerweg	Kootwijkerbroek			11:48	00:47:46
28,70	N800 Essenerweg				11:48	00:47:50
30,03	Wencopperweg				11:51	00:50:03
30,63	Krollerweg				11:52	00:51:03
31,48	Drieënhuizerweg				11:53	00:52:28
31,91	Garderbroekerweg				11:54	00:53:11
33,61	Garderbroekerweg	Kootwijkerbroek			11:57	00:56:01
33,81	N800 Veluweweg				11:57	00:56:21
34,42	Kootwijkerdijk				11:58	00:57:22
35,03	Garderbroekerweg				11:59	00:58:23
35,36	Breihutterweg				11:59	00:58:56

km	Straat/weg	Plaats	Gemeente	Provincie	Tijd 1e deelnemer	Totaaltijd
35,99	Topperweg				12:00	00:59:59
36,79	Essenerweg				12:02	01:01:19
37,16	Meentweg				12:02	01:01:56
37,95	Breihutterweg				12:04	01:03:15
38,19	Essenerweg				12:04	01:03:39
39,36	Meentweg				12:06	01:05:36
40,39	Laageinderweg				12:08	01:07:19
41,04	Dwarsgraafweg				12:09	01:08:24
42,42	Hulstweg				12:11	01:10:42
44,01	Essenerweg				12:14	01:13:21
38,16	Oude Garderenseweg				12:04	01:03:36
44,23	Kamperweg				12:14	01:13:43
44,30	Essenerweg				12:14	01:13:50
45,00	Garderbroekerweg				12:16	01:15:00
45,58	Harskamperweg				12:16	01:15:58
46,22	Oude Essenerweg				12:18	01:17:02
46,76	Hazendonkweg				12:18	01:17:56
46,99	Essenerweg				12:19	01:18:19
47,04	Garderbroekerweg				12:19	01:18:24
47,63	Harskamperweg				12:20	01:19:23
48,62	Oude Garderenseweg				12:22	01:21:02
50,16	Kamperweg				12:24	01:23:36
50,23	Essenerweg				12:24	01:23:43
50,34	Oude Garderenseweg				12:24	01:23:54
50,41	Kamperweg				12:25	01:24:01
50,88	Garderbroekerweg				12:25	01:24:48
51,28	Topperweg				12:26	01:25:28
52,52	Harskamperweg				12:28	01:27:32
53,00	Kootwijkerdijk				12:29	01:28:20
54,50	Garderbroekerweg				12:31	01:30:50
54,90	Garderbroekerweg	Kootwijkerbroek			12:32	01:31:30
55,00	N800 Kootwijkerbroekerweg				12:32	01:31:40
55,69	Oosterbrinkweg				12:33	01:32:49
56,19	Brinkerweg				12:34	01:33:39
57,27	N800 Kootwijkerbroekerweg				12:36	01:35:27
57,58	Oosterbrinkweg				12:36	01:35:58
58,64	Harskamperweg				12:38	01:37:44
58,89	Heetkamperweg				12:39	01:38:09
59,98	Bosbergerweg				12:40	01:39:58
60,42	Breveenseweg				12:41	01:40:42
60,99	Heetkamperweg				12:42	01:41:39
61,86	Houtbeekweg				12:44	01:43:06
62,58	N800 Wolweg				12:45	01:44:18
63,93	Wolweg				12:47	01:46:33
65,61	N310 Provincialeweg				12:50	01:49:21
65,86	N344 Apeldoornsestraat				12:50	01:49:46
67,21	Oud Millingenseweg				12:53	01:52:01
68,31	Oud Millingenseweg	Garderen			12:54	01:53:51
68,77	Hulakkerweg				12:55	01:54:37
69,25	Sleedoornweg				12:56	01:55:25
70,32	Ouwendorperweg				12:58	01:57:12
71,17	Koesteeg				12:59	01:58:37
72,08	Solseweg				13:01	02:00:08
72,74	Paleisweg				13:02	02:01:14
73,50	Speulderweg				13:03	02:02:30
73,67	Inrit Anastasius, pauze				13:03	02:02:47
73,67	vertrek bij Anastasius				13:48	02:47:47
73,67	Speulderweg				13:48	02:47:47
74,23	N797 Putterweg				13:49	02:48:43
76,25	N797 Garderenseweg		Putten		13:53	02:52:05
80,78	N797 Garderenseweg	Putten			14:00	02:59:38
81,30	Calcariaweg				14:01	03:00:30
81,84	Krachtighuizerweg				14:02	03:01:24
82,81	Oude Prinsenweg				14:04	03:03:01
82,88	Krachtighuizerkern				14:04	03:03:08
83,70	Oude Garderenseweg				14:05	03:04:30

km	Straat/weg	Plaats	Gemeente	Provincie	Tijd 1e deelnemer	Totaaltijd
84,77	Oude Nijkerkerweg				14:07	03:06:17
86,64	Roosendaalseweg				14:10	03:09:24
87,77	Hooiweg				14:12	03:11:17
87,90	Hellerweg				14:12	03:11:30
88,82	Beitelweg				14:14	03:13:02
89,31	Hooiweg				14:14	03:13:51
90,33	N798 Nijkerkerstraat				14:16	03:15:33
90,37	Arkemheenseweg				14:16	03:15:37
91,53	Vikariënweg				14:18	03:17:33
92,28	Leembruggerweg				14:19	03:18:48
92,55	Ruwendaalseweg				14:20	03:19:15
93,39	Arkemheenseweg				14:21	03:20:39
93,58	Waterweg				14:21	03:20:58
95,05	N798 Nijkerkerstraat				14:24	03:23:25
95,70	Hogesteeg				14:25	03:24:30
97,81	Groot Hellerweg				14:29	03:28:01
97,99	Oude Nijkerkerweg				14:29	03:28:19
98,20	Knapzaksteeg				14:29	03:28:40
99,79	Roosendaalseweg				14:32	03:31:19
100,18	Goorsteeg				14:32	03:31:58
101,03	Blarinckhorsterweg				14:34	03:33:23
101,44	Knapzaksteeg				14:35	03:34:04
101,83	Huinerweg				14:35	03:34:43
102,87	N303 Voorthuizerstraat				14:37	03:36:27
103,49	Klunenweg				14:38	03:37:29
104,25	Huinerschoolweg				14:39	03:38:45
104,44	Huinerweg				14:40	03:39:04
105,06	N303 Voorthuizerstraat				14:41	03:40:06
106,31	N303 Voorthuizerstraat	Huinen			14:43	03:42:11
106,46	Beulekampersteeg				14:43	03:42:26
108,05	Blarinckhorsterweg				14:46	03:45:05
109,18	Gervenseweg				14:47	03:46:58
110,47	Achterraiderweg				14:50	03:49:07
110,96	Ridderwal				14:50	03:49:56
112,22	Nieuwe Voorthuizerweg				14:53	03:52:02
112,56	Nieuwe Voorthuizerweg		Nijkerk		14:53	03:52:36
113,11	Eerste Kruishaarseweg				14:54	03:53:31
113,91	Eerste Kruishaarseweg		Putten		14:55	03:54:51
114,07	Eerste Kruishaarseweg		Nijkerk		14:56	03:55:07
114,82	Deuverdenseweg				14:57	03:56:22
115,40	Nieuwe Voorthuizerweg				14:58	03:57:20
116,28	Bulderweg				14:59	03:58:48
117,89	N301 Barneveldseweg				15:02	04:01:29
118,84	Kamersteeg				15:04	04:03:04
120,12	Appelsestraat				15:06	04:05:12
120,46	Oude Voorthuizerweg				15:06	04:05:46
120,50	Woudweg				15:06	04:05:50
121,93	Schoenlapperweg				15:09	04:08:13
122,33	Akkerweg				15:09	04:08:53
124,91	N301 Zelderseweg				15:14	04:13:11
125,11	Diepenrustweg		Barneveld		15:14	04:13:31
125,92	Leemweg				15:15	04:14:52
127,22	Hoevelakenseweg				15:18	04:17:02
127,73	Stoutenburgerweg				15:18	04:17:53
128,91	Kallenbroekerweg				15:20	04:19:51
128,98	Stoutenburgerweg				15:20	04:19:58
129,42	Dronkelaarseweg				15:21	04:20:42
133,29	Otelaarseweg				15:28	04:27:09
134,22	Otelaarseweg	Barneveld			15:29	04:28:42
134,27	Kallenbroekerweg				15:29	04:28:47
135,55	Schoutenstraat				15:31	04:30:55
135,86	Finish bij Route 106				15:32	04:31:26

Raadhuisplein 2
Postbus 63
3770 AB Barneveld
Telefoon 14 0342
Fax (0342) 495 376
E-mail gembar@barneveld.nl
Internet www.barneveld.nl

Schuiteman Accountants en Adviseurs

██████████
Thorbeckelaan 95
3771 ED Barneveld

Geachte ██████████

Datum:
5 april 2023

Ons kenmerk
1210291

Uw brief van:
6 maart 2023

Afdeling:
Samenleving

Behandeld door:
██████████

Doorkiesnummer:
06 ██████████

Onderwerp:
Oldtimer Event

Op 6 maart 2023 is uw aanvraag, ingeschreven onder nummer 1210291, ontvangen voor het organiseren een Oldtimer Event op zaterdag 6 mei 2023. Het genomen besluit is gebaseerd op de aanvraag zoals die door u is ingediend. Graag informeer ik u hierover.

Besluit

De burgemeester verleent u vergunning voor het organiseren van het Schuiteman Oldtimer Event op 6 mei 2023 van 11:00 tot 17:00. De start en finish zijn bij het kantoorpand van Schuiteman Accountants en Adviseurs aan de Thorbeckelaan 95 in Barneveld. Deze vergunning is gebaseerd op artikel 2:25 van de Algemene plaatselijke verordening Barneveld (APV).

Algemene voorwaarden

Aan deze vergunning zijn de volgende voorwaarden verbonden:

1. de veiligheid van het verkeer mag niet in gevaar worden gebracht;
2. hulpdiensten moeten permanent van de wegen gebruik kunnen maken;
3. u houdt zich aan de door u opgegeven routes;
4. voor particuliere wegen, provinciale wegen en wegen buiten gemeente Barneveld moet u toestemming hebben van de betreffende eigenaar;
5. herstel van schade aan gemeentelijke eigendommen ten gevolge van het evenement brengen wij u in rekening;
6. u bent verplicht de redelijkerwijs mogelijke maatregelen te nemen teneinde te voorkomen dat de gemeente Barneveld, dan wel derden, tengevolge van het gebruik van de vergunning - waaronder mede worden begrepen de gedragingen van het publiek - schade lijden. Dit houdt in dat u aansprakelijk bent voor eventuele schade. Tegen dit risico kunt u zich verzekeren. Deze verzekering moet ook de werkzaamheden van de verkeersregelaars omvatten;
7. alle door de politie en/of brandweer in het belang van de openbare orde en veiligheid te geven aanwijzingen en bevelen volgt u op.

Wegwerkzaamheden en gebruik wegen

Op dit moment zijn er geen grootschalige werkzaamheden gepland op de wegen die in de route zijn opgenomen. Voor informatie over mogelijke werkzaamheden neemt u twee weken voor datum activiteit contact op met ██████████ van de afdeling Vastgoed en Infrastructuur (V&I), telefoon 140342.

Tevens kunt u nieuwsberichten omtrent wegwerkzaamheden volgen op www.bereikbaargelderland.nl.

Vrijwilligersverzekering

Wij wijzen u erop dat vrijwilligers in gemeente Barneveld die in enig organisatorisch verband onverplicht en onbetaald werkzaamheden verrichten ten behoeve van anderen en/of de samenleving waarbij een maatschappelijk belang wordt gediend automatisch zijn verzekerd via Welzijn Barneveld. Aanmelding is niet nodig en het maakt niet uit of het om langdurig, kort of incidenteel vrijwilligerswerk gaat. Meer informatie vindt u op www.welzijnbarneveld.nl.

Telefonisch bereikbaar

Tijdens dit evenement zijn bereikbaar [REDACTED] op telefoonnummer 06-[REDACTED] en [REDACTED] op telefoonnummer 06-[REDACTED]

Blad 2

Vindt u het besluit om bepaalde redenen onjuist?

Als u vindt dat het besluit om bepaalde redenen onjuist is, kunt u op grond van de Algemene wet bestuursrecht bezwaar maken. In dit bezwaarschrift moet u gemotiveerd aangeven waarom u het niet eens bent met de beslissing. Uw bezwaar moet binnen 6 weken na de datum van verzending of uitreiking van deze brief zijn ingediend. Meer informatie vindt u in de bijlage.

Vragen

Heeft u nog vragen? Neem dan contact met mij op via [REDACTED]@barneveld.nl of via 06-[REDACTED]. Ik ben aanwezig op maandag, woensdag en donderdag tot 15.00 uur.

Met vriendelijke groet,
namens de burgemeester,

[REDACTED]

[REDACTED]

Bijlage

Bezwaarbijsluit

**Barneveld
Ede**



Registratieoverzicht melding klein evenement

Gelderse Vallei Rit, 09-03-2024

Zaaknummer 197870
Registratiedatum 15 december 2023

Gegevens aanvrager

Naam organisatie / bedrijf / stichting / enz. AMAC Amersfoort

Adres

[REDACTED]
[REDACTED]

KVK nummer 40506083

Vestigingsnummer Amersfoort

Website amac.tv

Gegevens contactpersonen

1e contactpersoon

Naam

[REDACTED]

Telefoonnummer

[REDACTED]

E-mailadres

[REDACTED]

2e contactpersoon

Naam

[REDACTED]

Telefoonnummer

[REDACTED]

Gegevens evenement

Naam evenement	Gelderse Vallei Rit
Omschrijf in een paar zinnen wat het evenement inhoudt	toertocht door de provincie
Aantal bezoekers	0
Aantal deelnemers	100

Datum en tijden

Datum evenement	09-03-2024
Vanaf welk tijdstip start het evenement?	08:00
Op welk tijdstip eindigt het evenement?	20:00
Op welke datum bouwt u het evenement op?	09-03-2024
Vanaf welk tijdstip bouwt u het evenement op?	08:00
Tot welk tijdstip bouwt u het evenement op?	21:00
Op welke datum breekt u het evenement af?	09-03-2024
Vanaf welk tijdstip breekt u het evenement af?	20:00
Tot welk tijdstip breekt u het evenement af?	21:00

Gegevens locatie

Op welke manier wilt u de locatie doorgeven?	Ik wil een locatie op de kaart selecteren
Geef op de kaart het gebied aan	Zie bijlage
Omschrijf de locatie	doorgaande route

Gegevens terrein

Maakt u gebruik van (versterkt) geluid?	Nee
Wilt u het terrein afsluiten met hekken?	Nee
Wilt u afvalwater lozen?	Nee
Wilt u een loterij houden?	Nee
Wilt u aankondigingsborden plaatsen?	Nee
Wilt u een straat of fietspad afsluiten voor verkeer?	Nee

Toelichting

Eventuele toelichting

Waarheidsverklaring

Naam



Einde van het registratieoverzicht voor zaak 197870

Stratenlijst Gelderse Vallei Rit 2024

Datum evenement: 9 maart 2024

starttijd 1e deelnemer	09:01:00
rusttijd incl tanken	00:45:00
gemiddelde snelheid	40

Start: Hotel restaurant Schimmel 1885 te Woudenberg

km	Straat/weg	Plaats	Gemeente	Provincie	Tijd 1e deelnemer
0,00	N224 Stationsweg Oost	Woudenberg	Woudenberg	Utrecht	09:01
0,12	Parallelweg				09:01
0,97	De Nort				09:02
1,24	Parallelweg				09:02
1,72	N224 Stationsweg Oost				09:03
2,33	N224 Stationsweg Oost		Scherpenzeel	Gelderland	09:04
2,58	Voskuilerweg				09:04
2,66	Voskuilerweg		Woudenberg	Utrecht	09:04
5,68	Voskuilerdijk				09:09
6,62	Kolfschoterdijk		Leusden		09:10
7,52	Kolfschoterdijk		Woudenberg		09:12
7,57	Moorsterweg				09:12
8,64	Dashorsterweg				09:13
9,03	Goorsteeg		Scherpenzeel	Gelderland	09:14
9,36	De Haar				09:15
10,57	Kolfschoten				09:16
11,19	Kolfschoterdijk				09:17
12,13	Kolfschoterdijk		Woudenberg	Utrecht	09:19
12,75	Moorsterweg				09:20
12,88	Moorsterweg		Leusden		09:20
14,13	Klein Moorst		Woudenberg		09:22
15,35	Klein Moorst		Barneveld	Gelderland	09:24
15,84	Kolfschoten				09:24
15,88	Ringlaan				09:24
17,63	Ringlaan	De Glind			09:27
17,66	Postweg				09:27
18,02	Rudolphlaan				09:28
18,20	Schoonderbekerweg				09:28
19,55	Schoonderbekerweg		Leusden	Utrecht	09:30
19,94	Schoonderbekerweg	Achterveld			09:30
20,04	Hessenweg				09:31
20,84	Helweg		Barneveld	Gelderland	09:32
23,25	Postweg				09:35
24,81	Renswoudsestraatweg		Ede		09:38
24,91	Postweg				09:38
25,83	Nederwoudseweg				09:39
26,55	Krommehoekseweg				09:40
27,73	Nederwoudseweg				09:42
28,88	Buzerseweg				09:44
30,40	Barneveldseweg				09:46
30,52	Broeksteeg				09:46
32,72	Kijkveld				09:50
33,00	Ruitenbeekweg				09:50
33,26	Hessenweg				09:50
34,12	Overwoudsesteeg				09:52
34,83	Ruitenbeekweg				09:53
34,94	Duivenkampweg				09:53
35,57	Kattenbroekerweg				09:54
35,97	Ruitenbeekweg				09:54
36,74	Ruitenbeekweg		Barneveld		09:56
36,99	N801 Valkseweg				09:56
37,61	Puurveenseweg				09:57
38,41	Vinkekampweg				09:58
38,45	Puurveenseweg				09:58
39,06	Esvelderweg				09:59
40,59	N800 Wesselseweg				10:01
41,12	Wencopperweg				10:02
43,35	Plaggenweg				10:06

km	Straat/weg	Plaats	Gemeente	Provincie	Tijd 1e deelnemer
44,85	Garderbroekerweg				10:08
45,53	Grote Hegweg				10:09
47,08	Stroeërweg				10:11
47,75	Kapweg				10:12
47,79	Stroeërweg				10:12
47,90	Malenveld				10:12
48,71	Haarweg				10:14
49,43	Stroeërschoolweg				10:15
50,43	Wulpenweg				10:16
51,12	Stroeërweg				10:17
51,59	Ravenweg				10:18
52,38	Harskamperweg				10:19
52,78	Heetkamperweg				10:20
53,87	Bosbergerweg				10:21
54,30	Breveenseweg				10:22
54,88	Heetkamperweg				10:23
55,74	Houtbeekweg				10:24
56,47	Wolweg				10:25
56,51	Tolnegenweg				10:25
57,50	Harderwijkerkarweg				10:27
58,04	Heiderweg				10:28
58,50	Gruttoweg				10:28
59,84	Welgelegenweg				10:30
61,23	Brugveenseweg				10:32
62,56	Lange Zuiderweg				10:34
63,53	Polleveenseweg				10:36
64,44	Hunnenweg				10:37
65,51	Prinsenweg				10:39
65,76	Prinsenweg		Nijkerk		10:39
67,62	Woudweg				10:42
69,70	Nieuwe Voorthuizerweg				10:45
70,44	Kruishaarseweg		Barneveld		10:46
70,76	Overhorsterweg				10:47
72,19	Appelseweg				10:49
72,37	Appelseweg		Nijkerk		10:49
72,56	Schoenlapperweg				10:49
73,67	Woudweg				10:51
75,10	Oude Voorthuizerweg				10:53
75,14	Appelsestraat				10:53
75,49	Kamersteeg				10:54
76,76	Barneveldseweg				10:56
77,72	Bulderweg				10:57
79,32	Nieuwe Voorthuizerweg				10:59
79,34	Eerste Kruishaarseweg				11:00
80,14	Beulekampersteeg		Putten		11:01
80,26	Eerste Kruishaarseweg				11:01
80,30	Eerste Kruishaarseweg		Nijkerk		11:01
81,05	Deuverdenseweg				11:02
81,53	Beulekamperweg				11:03
82,01	Beulekamperweg		Putten		11:04
85,46	Haarweg				11:09
85,86	Goorsteeg				11:09
86,25	Blarinckhorsterweg				11:10
86,33	Roosendaalseweg				11:10
86,67	Knapzaksteeg				11:11
89,02	Oude Nijkerkerweg				11:14
89,23	Groot Hellerweg				11:14
89,41	Hogesteeg				11:15
91,52	N798 Nijkerkerstraat				11:18
92,19	Waterweg				11:19
92,64	Leembruggerweg				11:19
93,12	Ruwendaalseweg				11:20
93,96	Arkemheenseweg				11:21
94,17	Waterweg				11:22
97,19	Kiefveldersteeg				11:26
98,25	Oude Telgterweg		Ermelo		11:28

km	Straat/weg	Plaats	Gemeente	Provincie	Tijd 1e deelnemer
98,72	Telgter Buurtweg				11:29
99,37	Nijkerkerweg				11:30
101,12	Telgterweg				11:32
101,56	Zeeweg				11:33
101,82	Slagsteeg				11:33
102,29	Rodeschuurderwegje				11:34
102,84	Zeeweg				11:35
103,10	Horsterweg				11:35
104,19	Kolbaanweg				11:37
106,13	Kolbaanweg	Harderwijk	Harderwijk		11:40
106,38	Groenezoomweg				11:40
107,19	Ceintuurbaan				11:41
108,75	N302 Ceintuurbaan				11:44
109,47	N302 Knardijk				11:45
111,00	N302 Knardijk	Harderwijk			11:47
111,23	Knardijk Oost				11:47
111,73	Lorentzstraat				11:48
111,96	Pascalstraat				11:48
112,10	Ampèrestraat				11:49
112,27	Voltastraat				11:49
112,42	Lorentzstraat				11:49
113,01	Fahrenheitstraat				11:50
113,06	Snelliusstraat				11:50
113,31	Buys Ballotsytaat				11:50
113,49	Einsteinstraat				11:51
113,78	Lorentzkade				11:51
113,98	Snelliusstraat				11:51
114,12	Réaumurstraat				11:52
114,34	Kelvinstraat				11:52
114,60	Fahrenheitstraat				11:52
114,80	Daltonstraat				11:53
115,18	Nobelstraat				11:53
115,38	Van Leeuwenhoekstraat				11:54
116,52	Fahrenheitstraat				11:55
116,71	Nobelstraat				11:56
117,09	Van Leeuwenhoekstraat				11:56
117,34	Fahrenheitstraat				11:57
117,55	Daltonstraat				11:57
118,11	Newtonweg				11:58
118,79	Zuiderzeestraatweg				11:59
119,48	Grevenshofsweg				12:00
119,91	Kruisweg				12:00
120,15	Berkenboomsweg				12:01
120,27	Snippendalseweg				12:01
120,67	Brouwersbosweg				12:02
120,94	Grevenshofsweg				12:02
121,39	Lage Enkweg				12:03
122,10	Beekhuizerweg				12:04
122,58	Paasloweg				12:04
123,04	Duinweg				12:05
123,06	Paasloweg				12:05
123,24	Kieftweg				12:05
123,48	Reigershofweg				12:06
123,80	Hoeweweg				12:06
124,11	Ebbenhorstweg				12:07
124,27	Watervalweg				12:07
124,81	Vuurkuilweg		Nunspeet		12:08
125,39	Oudeweg				12:09
125,67	Onder de Bos				12:09
127,25	Klarenweg				12:11
127,94	Klarenweg	Hulshorst			12:12
128,28	Harderwijkerweg				12:13
128,78	Poppeswegje				12:14
129,48	Killenbeekweg				12:15
131,65	Varelsesweg				12:18
132,42	Randmeerweg				12:19

km	Straat/weg	Plaats	Gemeente	Provincie	Tijd 1e deelnemer
133,87	Krommeweg				12:21
135,00	Vreeweg				12:23
135,61	Kolmansweg				12:24
136,77	Waterweg				12:26
138,18	Waterweg	Nunspeet			12:28
138,70	Elburgerweg				12:29
140,23	F.A. Molijnlaan				12:31
141,13	N310 Eperweg				12:32
141,30	Pauze bij NH Veluwe Sparrenhorst				12:32
141,30	Vertrek vanaf NH Veluwe Sparrenhorst				13:17
141,30	N310 Eperweg				13:17
142,40	N795 Eperweg				13:19
147,29	N795 Soerelseweg		Epe		13:26
150,82	Le Chevalierlaan				13:32
152,21	Molenweg				13:34
154,63	Wisselseweg				13:37
154,96	Papenstraat				13:38
157,41	Brakerweg				13:42
158,12	Gelriaweg				13:43
158,72	Zuivelweg				13:44
159,08	Ledderweg				13:44
159,28	Werlerweg				13:44
160,71	Kanaalweg				13:47
160,83	Ravenstraat				13:47
162,71	Middelbeekseallee				13:50
163,58	Deventerweg				13:51
163,78	Vloeddijk		Voorst		13:51
164,25	Middendijk				13:52
166,97	Benedenste Kruisweg				13:56
168,38	Veluwsedijk				13:58
170,35	N792 Geerstraat		Epe		14:01
170,50	Gatherweg				14:01
173,27	Groenstraat		Voorst		14:05
174,04	Bekendijk				14:07
174,93	Kadijk				14:08
176,10	Kraaigraagstraat				14:10
176,81	Hoevenallee				14:11
177,70	Quabbenburgerweg				14:12
178,50	Boevenbrinkstraat				14:13
180,24	Oude Wezeveldseweg				14:16
180,56	De Zanden				14:16
183,91	N344 Rijksstraatweg				14:21
184,61	Woudweg				14:22
184,97	Holthoevensstraat				14:23
185,65	Holthoevensstraat		Apeldoorn		14:24
186,17	Achterhoekseweg		Voorst		14:25
187,64	Leemsteeg				14:27
187,76	Zonnebergstraat				14:27
188,83	Zonnebergstraat	Twello			14:29
188,98	Koppelstraat				14:29
189,10	Engelenburgstraat				14:29
189,61	Koppelstraat				14:30
190,02	Westerlaan				14:31
190,19	Weteringstraat				14:31
190,71	Griftstraat				14:32
190,87	Koppelstraat				14:32
191,29	Engelenburgstraat				14:32
191,66	Leigraaf				14:33
191,90	Zonnebergstraat				14:33
192,23	Tienmorgen				14:34
193,04	Koestraat				14:35
194,16	Leemsteeg				14:37
196,17	Kranenstraat				14:40
196,60	Ardeweg				14:40
197,47	Sluinerweg				14:42
198,19	Oude Zutphenseweg				14:43

km	Straat/weg	Plaats	Gemeente	Provincie	Tijd 1e deelnemer
199,12	N345 Zutphenseweg				14:44
199,60	Goorweg				14:45
200,50	Oude Broekstraat				14:46
201,44	Broekstraat				14:48
202,04	Verlengde Broekstraat				14:49
202,79	De Kar				14:50
203,14	Leigraaf		Apeldoorn		14:50
204,29	Kleinedijk				14:52
204,53	Krommedijk				14:52
206,08	Brinkenweg				14:55
207,71	Elsbosweg				14:57
208,26	Elsbos				14:58
209,05	Elsbosweg				14:59
209,21	Traandijk				14:59
210,73	Woudweg				15:02
211,01	Lierderstraat				15:02
211,49	De Brink				15:03
211,79	Veldbrugweg				15:03
212,08	Nieuwe Voorweg				15:04
212,56	Hansengraaf				15:04
212,67	Tullekensmolenweg				15:05
213,26	Tullekensmolenweg	Beekbergen			15:05
214,00	N788 Arnhemseweg				15:07
214,22	Engelanderkamp				15:07
214,63	Engeland				15:07
214,82	Engelanderweg				15:08
215,02	Bruggelerweg				15:08
215,65	Engelanderholt				15:09
217,03	Keienbergweg				15:11
217,65	Hoenderloseweg				15:12
218,21	Van Golsteinlaan				15:13
218,27	Hoenderloseweg				15:13
219,35	Otterloseweg				15:15
220,15	N304 Otterloseweg				15:16
220,73	N304 Europaweg				15:17
221,30	Hoog Buurloseweg				15:17
221,35	Van Heeckerensweg				15:18
222,37	Hoog Buurloseweg				15:19
226,87	Alverschotenseweg				15:26
228,90	Asselseweg				15:29
231,47	Asselseweg		Barneveld		15:33
232,99	Nieuw Milligenseweg				15:35
233,69	Nieuw Milligenseweg	Kootwijk			15:36
233,94	Heetweg				15:36
239,02	Harskamperweg				15:44
239,66	Oude Essenerweg				15:45
240,18	Hazendonkweg				15:46
241,03	Velkemeensedijk				15:47
241,87	Velkemeensedijk		Ede		15:48
241,90	Kraatsweg				15:48
242,20	Braeckweg				15:49
242,69	Verlengde Stroe Allee				15:50
243,15	Kraatsweg				15:50
243,77	Braeckweg				15:51
243,95	Velkemeensedijk				15:51
245,10	Pijnenburgsteeg				15:53
245,42	Pijnenburgweg				15:54
246,05	Westenengseweg				15:55
246,35	Blaakweg				15:55
247,69	Westenengseweg				15:57
247,97	Westerhuisweg				15:57
249,34	Westerhuisweg		Barneveld		16:00
249,71	Dwarsgraafweg				16:00
250,56	Laageinderweg				16:01
251,18	Laageinderweg		Ede		16:02
251,25	Broekdijk				16:02

km	Straat/weg	Plaats	Gemeente	Provincie	Tijd 1e deelnemer
251,61	N801 Lage Valkseweg				16:03
252,27	Koudhoornweg				16:04
253,04	Hoge Valkseweg				16:05
253,75	Heivelderweg				16:06
253,92	Hoge Valksedijk				16:06
254,06	Lage Veldweg				16:07
255,62	Meulunterseweg				16:09
256,27	Bijweg				16:10
256,49	Veldhuizerweg				16:10
256,64	Oude Bisschopweg				16:10
257,07	Ruitenbeekweg				16:11
257,48	Hessenweg				16:12
258,22	Meulunterseweg				16:13
259,65	Liesseltseweg				16:15
259,94	Bisschopweg				16:15
260,37	Blankespoorsedijk				16:16
261,41	Barneveldseweg				16:18
261,90	Scharrenburgersteeg				16:18
264,65	Postweg				16:22
265,40	Loenhorsterweg				16:24
266,39	Hazendonkseweg				16:25
267,80	Krommehoekseweg				16:27
267,38	Postweg				16:27
268,61	Nieuwenhuizerweg				16:28
269,67	Daatselaarseweg		Renswoude		16:30
270,67	Bekerweg				16:32
271,22	Barneveldsestraat				16:32
271,84	Barneveldsestraat	Renswoude			16:33
272,48	N224 Dorpsstraat				16:34
272,98	Nijborg				16:35
273,23	Oude Holleweg				16:35
274,36	Biesbosserweg				16:37
276,13	Woudegge				16:40
276,91	Woudegge		Utrechtse Heuvelrug	Utrecht	16:41
277,17	Woudegge	Renswoude		Gelderland	16:41
277,36	Groeperweg				16:42
278,50	Heuvelsesteeg				16:43
278,64	Heuvelsesteeg		Woudenberg	Utrecht	16:43
278,96	Heuvelsesteeg		Utrechtse Heuvelrug		16:44
279,64	Groep				16:45
280,65	De Steeg		Woudenberg		16:46
282,16	Broekerweg				16:49
282,21	Oudenhorsterlaan				16:49
283,57	Davelaar				16:51
285,81	Brinkkanterweg				16:54
286,15	Laagerfseweg				16:55
286,52	Laagerfseweg	Woudenberg			16:55
286,72	Klein Landaas				16:56
286,95	Landaasweg				16:56
287,01	N224 Stationsweg Oost				16:56
287,10	Spoorlaan, finish bij Schimmel 1885				16:56



gemeente
Barneveld

Raadhuisplein 2
Postbus 63
3770 AB Barneveld
Telefoon 14 0342
Internet www.barneveld.nl
Whatsapp +31614459278

AMAC



Geachte 


Datum:
19 december 2023

Ons kenmerk:
197870

Uw brief van:
15 december 2023

Organisatieonderdeel:
**Team Veiligheid,
Vergunningen en Toezicht**

Behandeld door:


Doorkiesnummer:
+316 

Onderwerp:
**Verklaring van geen
bezwaar kaartleesrit**

Op 15 december 2023 is uw aanvraag, ingeschreven onder nummer 197870, ontvangen waarin u toestemming vraagt om tijdens een kaartleesrit (Jubileumsrit) op 9 maart 2024 gebruik te mogen maken van diverse wegen in gemeente Barneveld. Graag informeer ik u over het genomen besluit.

Besluit

Het college van burgemeester en wethouders heeft geen bezwaar dat tijdens de door u te organiseren kaartleesrit (Jubileumsrit) voor ongeveer 80 deelnemers op 9 maart 2024 gebruik wordt gemaakt van diverse gemeentelijke wegen in gemeente Barneveld, zoals aangegeven op de door u ingediende routekaart en stratenlijst.

Aan dit besluit zijn voorwaarden verbonden. Deze zet ik hieronder voor u op een rij.

Voorwaarden

Aan deze vergunning zijn de volgende voorwaarden verbonden:

1. hulpdiensten moeten permanent van de wegen gebruik kunnen maken;
2. u verwacht maximaal 80 deelnemers waarbij vanaf 08.00 uur elke minuut 1 deelnemer vertrekt;
3. de veiligheid van het verkeer wordt niet in gevaar gebracht;
4. deelnemers houden zich aan de geldende verkeersregels;
5. voor gebruik van particuliere, provinciale en/of wegen in andere gemeenten vraagt u vergunning c.q. toestemming aan de betreffende eigenaar;
6. herstel van eventuele schade aan gemeentelijke eigendommen, ten gevolge van het evenement, wordt bij u in rekening gebracht;
7. u bent verplicht de redelijkerwijs mogelijke maatregelen te nemen teneinde te voorkomen dat de gemeente Barneveld, dan wel derden, tengevolge van het gebruik van de vergunning - waaronder mede worden begrepen de gedragingen van het publiek - schade lijden. Dit houdt in dat u aansprakelijk bent voor eventuele schade. Tegen dit risico kunt u zich verzekeren. Deze verzekering moet ook de werkzaamheden van de verkeersregelaars omvatten;
8. alle aanwijzingen en opdrachten gegeven door of namens het bevoegd gezag (gemeente, politie, brandweer) in het belang van de openbare orde en (brand)veiligheid, moeten direct worden opgevolgd.

Wegwerkzaamheden

Op of langs de door u aangeleverde route zijn op dit moment geen wegwerkzaamheden gepland. Ik raad u aan om twee weken voor de kaartleesrit de status van de wegwerkzaamheden te controleren. Nieuwsberichten over wegwerkzaamheden in provincie Gelderland kunt u vinden op www.bereikbaargelderland.nl.

Telefonische bereikbaarheid

Tijdens de kaartleesrit bent u bereikbaar op telefoonnummer 06- en 
 op telefoonnummer 06-



Kosten

Binnenkort worden de leges ad € 32,75 in rekening gebracht. De nota wordt verstuurd aan [REDACTED]

Bezwaarmogelijkheid

Als u het niet eens bent met de voorwaarden die gelden voor het organiseren van het evenement, dan kunt u op grond van de Algemene wet bestuursrecht bezwaar maken. In dit bezwaarschrift moet u gemotiveerd aangeven waarom u het niet eens bent met deze voorwaarden. Uw bezwaar moet binnen 6 weken na de datum van verzending of uitreiking van deze brief zijn ingediend bij: Het college van burgemeester en wethouders, Postbus 63, 3770 AB Barneveld.

Vragen

Heeft u nog vragen? Neem dan contact met mij op. Ik ben op alle werkdagen, met uitzondering van de donderdag, bereikbaar via [REDACTED] [@barneveld.nl](mailto:[REDACTED]@barneveld.nl) of op telefoonnummer 06-[REDACTED]

Pagina 2 van 2

Met vriendelijke groet,
namens het college burgemeester en wethouders,

 Valid Signed by [REDACTED]
on 18-12-2023

[REDACTED]
Team Veiligheid, Vergunningen en Toezicht
[REDACTED]

Bijlagen:

- bezwaarbijsluiters
- routekaarten, reeds in uw bezit
- stratenlijst, reeds in uw bezit



Melding klein evenement (tot 100 personen)

Informatie vooraf

Het evenement dat ik wil melden voldoet aan de bovenstaande voorwaarden* Ja

Uw gegevens

Uw gegevens

Voorletter(s)* [REDACTED]
Tussenvoegsel(s)
Achternaam* [REDACTED]
Straatnaam* [REDACTED]
Huisnummer* [REDACTED]
Huisnummertoevoeging
Postcode* [REDACTED]
Woonplaats* [REDACTED]

Contactgegevens

E- mailadres* [REDACTED]
Telefoonnummer* 06 [REDACTED]

Contactpersoon

Bent u ook de contactpersoon tijdens het evenement?* Ja

Bedrijf of instelling

Meldt u dit evenement namens een bedrijf of instelling?* Ja

Gegevens bedrijf of instelling

Naam bedrijf/instelling* Lionsclub Zeewolde
Straatnaam* [REDACTED]
Huisnummer* [REDACTED]
Huisnummertoevoeging
Postcode* [REDACTED]
Plaatsnaam* Zeewolde
E-mailadres bedrijf* zeewolde@lions.nl

Datum en soort evenement

Datum

Wat is de datum van het evenement?* 08-06-2024
Begintijd* 10.00
Eindtijd* 16.00

Soort evenement

Naam van het evenement* Lions Polderrally
Wat voor evenement organiseert u?* Anders

Anders, namelijk:

Vermeld hier wat voor soort evenement u organiseert: route met (oude) voertuigen

Deelnemers

Deelnemers

Verwachte aantal deelnemers (inclusief de organisatoren)*

ca 35 voertuigen en ca 85 deelnemers

Wat is de doelgroep? (denk aan: burens, leerlingen, klanten etc.)*

Ouderen, alleenstaanden, MMM boerderij

Locatie

Locatie

Omschrijf de locatie van het evenement*

Toeristische route door de Polder en Gelderland

Omschrijf zo precies mogelijk het adres*

Start: Raadhuisplein, Lunch locatie: Stoomgemaal Nijkerk, Afsluiting bij Classic Mike, Tweespan.

Is het evenement in de open lucht?*

Ja

Is het evenement op terrein van een particuliere eigenaar?*

Nee

Voorwerpen

Voorwerpen

Als u voorwerpen wilt plaatsen, geef daarvan hier een beschrijving:

Let op! Plaats u een springkussen op de openbare weg? U moet het keuringscertificaat van het springkussen meesturen met uw melding. U kunt het certificaat aan het einde uploaden of mailen naar info@zeewolde.nl.

Geluid

Geluid

Is er geluid binnen of buiten?*

Niet van toepassing

Alcohol

Schenken van alcohol

Worden er tijdens het evenement zwak-alcoholische dranken verkocht?*

Nee

Opmerkingen en bijlagen

Opmerkingen en bijlagen

Heeft u nog opmerkingen die u ons wilt doorgeven? Vul die dan hier in.

De afsluiting zal plaatsvinden op het weggedeelte Tweespan dat voor de locatie van Classic Mike loopt. Hier worden de deelnemende voertuigen geparkeerd, een drankje genuttigd. De beide routes zullen eind maart gereed zijn en opgestuurd worden.

U kunt hier bijlagen toevoegen (bijvoorbeeld het veiligheidscertificaat springkussen). Of voeg bijlagen toe om uw melding duidelijker te maken.

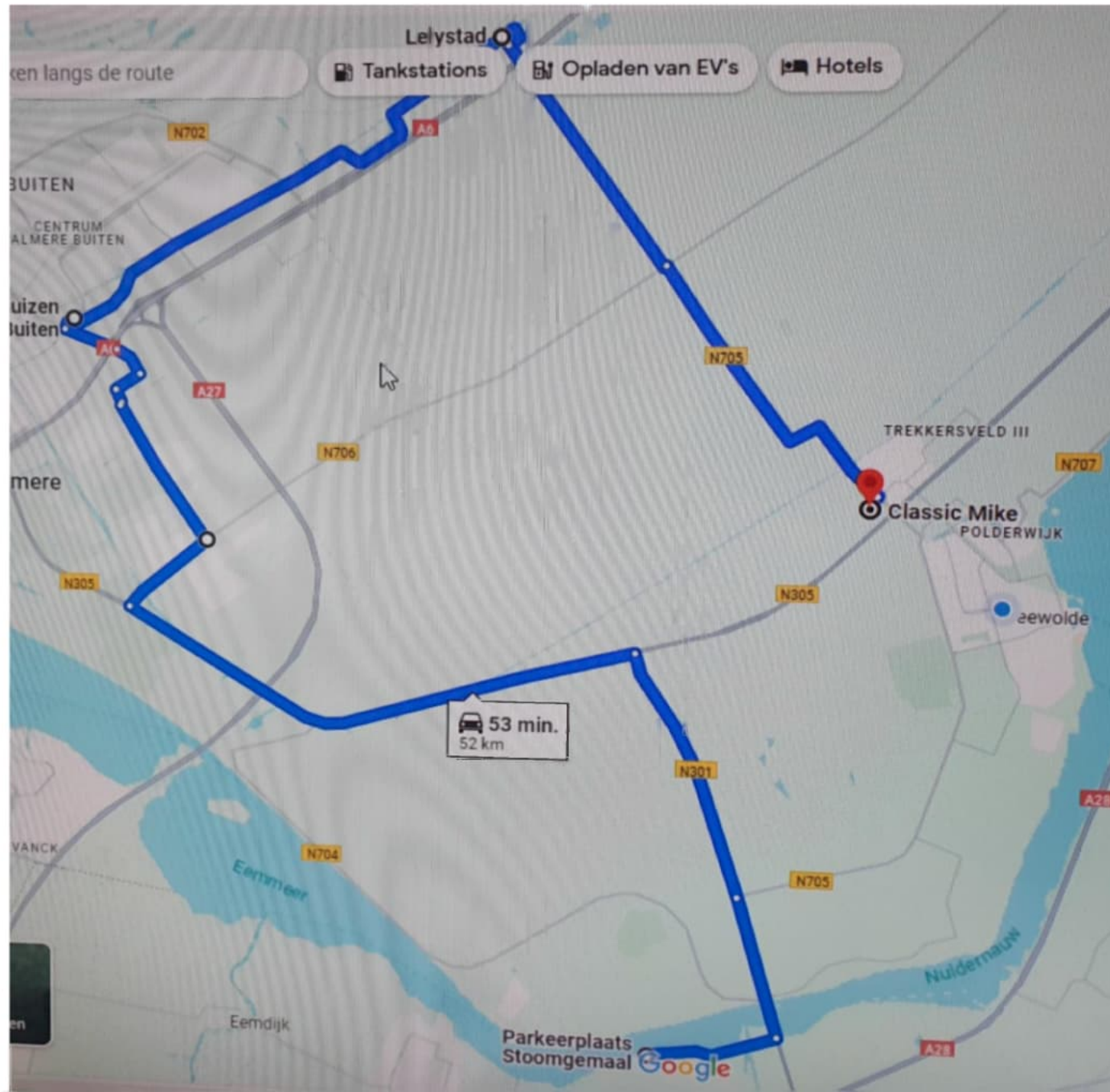
Bijlagen

Controleren en versturen

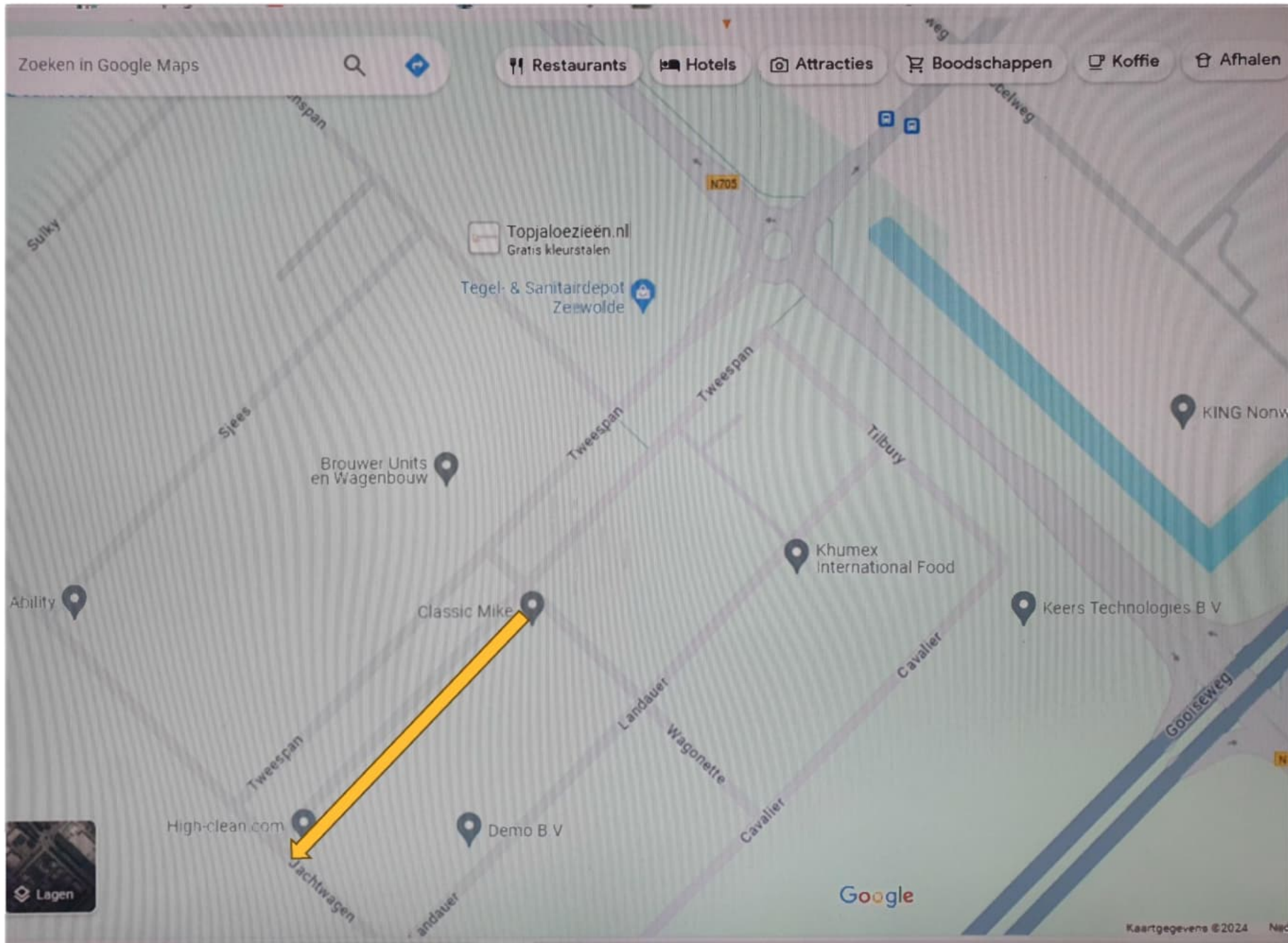
Bevestigingsmail

Wij sturen een bevestigingsmail naar XXXXXXXXXXXXXXXXXXXX

2024-06-08 PODERRALLY MIDDAG ROUTE



2024-06-08 EINDLOCATIE, CLASSIC MIKE, EENSPAN



Datum:
26 april 2024

Ons kenmerk:
246776

Uw brief van:
17 april 2024

Organisatieonderdeel:
**Team Veiligheid,
Vergunningen en Toezicht**

Behandeld door:

Doorkiesnummer:
+316

Onderwerp:
**Verklaring van geen
bezwaar Polderrally**

Geachte [REDACTED]

Op 17 april 2024 is uw aanvraag, ingeschreven onder nummer 246776, ontvangen waarin u toestemming vraagt om op zaterdag 8 juni 2024 gebruik te mogen maken van diverse wegen in gemeente Barneveld ter gelegenheid van de Polderrally. De Polderrally wordt georganiseerd door Lionsclub Zeewolde, waarbij de routes door meerdere gemeenten lopen. Een van de routes loopt door het gebied van gemeente Barneveld. Graag informeer ik u over het genomen besluit.

Besluit

Het college van burgemeester en wethouders heeft geen bezwaar dat tijdens de door de Lionsclub Zeewolde te organiseren autorit 'Polderrally' op 8 juni 2024 tussen 10.00 en 16.00 uur gebruik wordt gemaakt van diverse gemeentelijke wegen, zoals aangegeven op de door u ingediende routes binnen de gemeente Barneveld.

Voorwaarden

Aan deze verklaring zijn de volgende voorwaarden verbonden:

1. hulpdiensten moeten permanent van de wegen gebruik kunnen maken;
2. u verwacht ongeveer 35 deelnemende voertuigen (oldtimers);
3. u houdt zich aan de door u aangeleverde route;
 - a. [Route view | Polderrally 2024 ochtendroute \(tomtom.com\)](https://tomtom.com)
4. de veiligheid van het verkeer wordt niet in gevaar gebracht;
5. de deelnemers houden zich aan de geldende verkeersregels;
6. de eventuele door u aangebrachte bewegwijzering wordt direct na afloop van de tocht verwijderd;
7. de bewegwijzering mag geen beschadigingen veroorzaken aan gemeentelijke of particuliere eigendommen. Eventuele herstelkosten zullen bij u in rekening worden gebracht;
8. voor gebruik van particuliere, provinciale en/of wegen in andere gemeenten vraagt u vergunning c.q. toestemming aan de betreffende eigenaar;
9. herstel van eventuele schade aan gemeentelijke eigendommen, ten gevolge van het evenement, wordt bij u in rekening gebracht;
10. u bent verplicht de redelijkerwijs mogelijke maatregelen te nemen teneinde te voorkomen dat de gemeente Barneveld, dan wel derden, tengevolge van het gebruik van de vergunning - waaronder mede worden begrepen de gedragingen van het publiek - schade lijden. Dit houdt in dat u aansprakelijk bent voor eventuele schade. Tegen dit risico kunt u zich verzekeren. Indien aanwezig, moet deze verzekering ook de werkzaamheden van de verkeersregelaars omvatten;
11. alle aanwijzingen en opdrachten gegeven door of namens het bevoegd gezag (gemeente, politie, brandweer) in het belang van de openbare orde en (brand)veiligheid, moeten direct worden opgevolgd.

Wegwerkzaamheden

In de periode rond 8 juni 2024 zijn er geen werkzaamheden gepland op de route van de Polderrally. Het is aan te raden om kort voor de uitvoering van de autotocht



nieuwsberichten over wegwerkzaamheden te volgen. Deze kunt u vinden op www.bereikbaargelderland.nl.

Telefonische bereikbaarheid

Tijdens de Polderrally is [REDACTED] bereikbaar op telefoonnummer 06 [REDACTED]

Bezwaarmogelijkheid

Als u het niet eens bent met de voorwaarden die gelden voor het organiseren van het evenement, dan kunt u op grond van de Algemene wet bestuursrecht bezwaar maken. In dit bezwaarschrift moet u gemotiveerd aangeven waarom u het niet eens bent met deze voorwaarden. Uw bezwaar moet binnen 6 weken na de datum van verzending of uitreiking van deze brief zijn ingediend bij: Het college van burgemeester en wethouders, Postbus 63, 3770 AB Barneveld.

Pagina 2 van 2

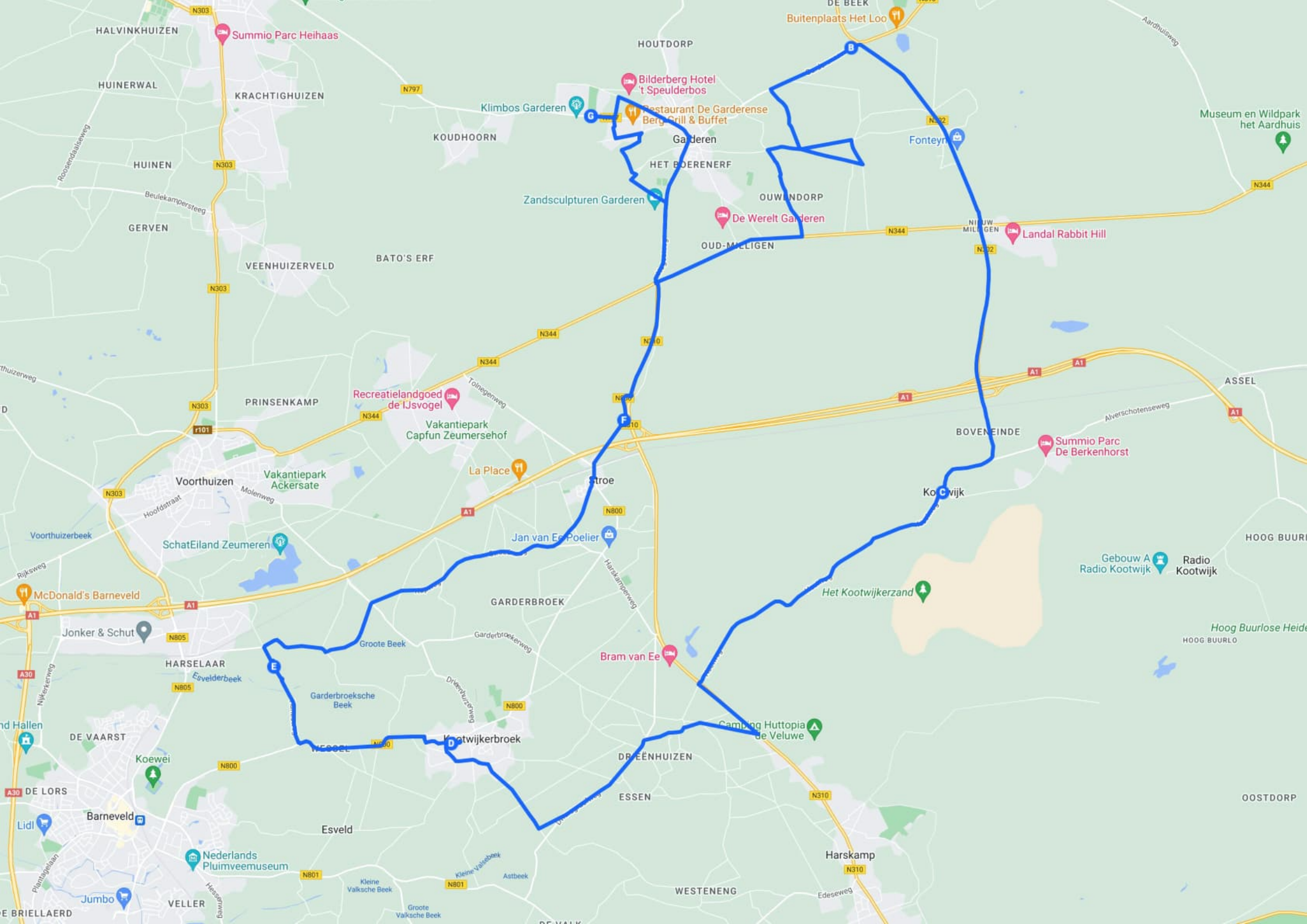
Met vriendelijke groet,
namens het college van burgemeester en wethouders,

Valid Signed by [REDACTED]
on 26-04-2024

[REDACTED]
Team Veiligheid, Vergunningen en Toezicht
[REDACTED]

Bijlage

- bezwaarbijsluiter



Minasian, Marleen

Van: [REDACTED]
Verzonden: maandag 1 april 2024 14:06
Aan: Gemeente Barneveld
Onderwerp: Verzoek tot verlenen verklaring van geen bezwaar

Categorieën: [REDACTED]

U ontvangt niet vaak e-mail van b.spannenburg@icloud.com. [Meer informatie over waarom dit belangrijk is](#)

Beste Gemeente Barneveld,

Op zondag 28 juli wil ik graag georganiseerd vanuit de camping de wijde blik in Garderen een wegwedstrijd organiseren in de vorm van een autopuzzelrit.

Deze puzzelrit is gebaseerd op een routebeschrijving waarna het wel of niet vinden van oriënteringspunten een deelnemer kiest hoe hij/zij de route moet vervolgen. Aan de hand van bordjes met letters controleren wij of een deelnemer de juiste beslissing heeft genomen.

De geplande route loopt vanuit Garderen via Uddel richting Kootwijkerbroek en vervolgens via Stroe weer terug naar Garderen.

Bij deze verzoek ik u het verlenen van een verklaring van geen bezwaar of ontheffing om op zondag 28 juli een wegwedstrijd als boven genoemd door uw Gemeente te organiseren.

De puzzelrit zal starten om 10:00 uur, en naar verwachting volledig klaar zijn om 16:00 uur. Voorafgaand worden de diverse bordjes in de ochtend hiervoor geplaatst en direct weer weggehaald nadat de laatste deelnemer is gepasseerd.

Bijgevoegd aan deze e-mail een routekaart en routebeschrijving.

Mochten er nog vragen zijn dan hoor ik deze graag.

Met vriendelijke groet

[REDACTED]

[REDACTED]
[REDACTED]
[REDACTED]
+31 (0) 6 [REDACTED]

Datum:
17 april 2024


Ons kenmerk:
236219

Uw brief van:
1 april 2024

Organisatieonderdeel:
**Team Veiligheid,
Vergunningen en
Toezicht**

Behandeld door:



Doorkiesnummer:
+316 

Onderwerp:
**Verklaring van
geen bezwaar
autopuzzelrit**

Geachte heer 

Op 1 april 2024 is uw aanvraag, ingeschreven onder nummer 236219, ontvangen waarin u toestemming vraagt om op 28 juli 2024 gebruik te mogen maken van diverse wegen in gemeente Barneveld ter gelegenheid van een autopuzzelrit waarbij de start en finish in Garderen is. Graag informeer ik u over het genomen besluit.

Besluit

Het college van burgemeester en wethouders heeft geen bezwaar dat u tijdens de door u te organiseren autopuzzelrit vanuit Camping de Wijde blik op 28 juli 2024 tussen 10.00 en 16.00 uur gebruik maakt van diverse gemeentelijke wegen, zoals aangegeven op de door u ingediende route binnen de gemeente Barneveld.

Voorwaarden

Aan deze vergunning zijn de volgende voorwaarden verbonden:

1. hulpdiensten moeten permanent van de wegen gebruik kunnen maken;
2. u houdt zich aan de door u ingediende route;
3. de veiligheid van het verkeer wordt niet in gevaar gebracht;
4. de deelnemers houden zich aan de geldende verkeersregels;
5. eventuele door u aangebrachte bewegwijzering wordt direct na afloop van de tocht verwijderd;
6. de bewegwijzering mag geen beschadigingen veroorzaken aan gemeentelijke of particuliere eigendommen. Eventuele herstelkosten zullen bij u in rekening worden gebracht;
7. voor gebruik van particuliere, provinciale en/of wegen in andere gemeenten vraagt u vergunning c.q. toestemming aan de betreffende eigenaar;
8. herstel van eventuele schade aan gemeentelijke eigendommen, ten gevolge van het evenement, wordt bij u in rekening gebracht;
9. u bent verplicht de redelijkerwijs mogelijke maatregelen te nemen teneinde te voorkomen dat de gemeente Barneveld, dan wel derden, tengevolge van het gebruik van de vergunning - waaronder mede worden begrepen de gedragingen van het publiek - schade lijden. Dit houdt in dat u aansprakelijk bent voor eventuele schade. Tegen dit risico kunt u zich verzekeren. Indien aanwezig, moet deze verzekering ook de werkzaamheden van de verkeersregelaars omvatten;
10. alle aanwijzingen en opdrachten gegeven door of namens het bevoegd gezag (gemeente, politie, brandweer) in het belang van de openbare orde en (brand)veiligheid, moeten direct worden opgevolgd.

Wegwerkzaamheden

In de periode rond 28 juli 2024 zijn er geen werkzaamheden gepland op of nabij de door u opgegeven routes. Het is aan te raden om kort voor de uitvoering van de fietstochten nieuwsberichten over wegwerkzaamheden te volgen. Deze kunt u vinden op www.bereikbaar gelderland.nl.



Telefonische bereikbaarheid

Tijdens de autopuzzelrit is [REDACTED] bereikbaar op telefoonnummer 06-[REDACTED]

Bezwaarmogelijkheid

Als u het niet eens bent met de voorwaarden die gelden voor het organiseren van het evenement, dan kunt u op grond van de Algemene wet bestuursrecht bezwaar maken. In dit bezwaarschrift moet u gemotiveerd aangeven waarom u het niet eens bent met deze voorwaarden. Uw bezwaar moet binnen 6 weken na de datum van verzending of uitreiking van deze brief zijn ingediend bij: Het college van burgemeester en wethouders, Postbus 63, 3770 AB Barneveld.

Vragen

Heeft u nog vragen? Neem dan contact met mij op via [REDACTED]@barneveld.nl of via 06-[REDACTED] Ik ben aanwezig op maandag, woensdag en donderdag.

U kunt de voortgang van de zaak ook volgen op uw Persoonlijke Internet Pagina:
<https://zaak.barneveld.nl/pip>.

Pagina 2 van 2

Met vriendelijke groet,
namens het college van burgemeester en wethouders,

Valid Signed door [REDACTED]
op 17-04-2024

[REDACTED]
Team Veiligheid, Vergunningen en Toezicht
[REDACTED]

Bijlage:

- bezwaarbijsluiter
- routekaart, reeds in uw bezit

[REDACTED]

Van: [REDACTED]
Verzonden: maandag 30 juni 2025 10:50
Aan: postregistratie
Onderwerp: Nieuwe route 3/9/10 juli

Categorieën: [REDACTED]

U ontvangt niet vaak e-mail van [REDACTED]. [Ontdek waarom dit belangrijk is](#)

Goedemorgen,

Na ons telefoon gesprek zo even hierbij een nieuwe link die wel bereikbaar moet zijn.

<https://www.afstandmeten.nl/index.php?id=3957097>

Hartelijke groet,

[REDACTED]

[REDACTED]

Van: [REDACTED]
Verzonden: maandag 23 juni 2025 14:02
Aan: postregistratie
Onderwerp: Verzoek om ontheffing voor Broekhuis Holding Kaartleesritten – 3, 9 en 10 juli 2025
Bijlagen: Stratenlijst broekhuis lease rit.docx

Categorieën: [REDACTED]

U ontvangt niet vaak e-mail van [REDACTED]. [Ontdek waarom dit belangrijk is](#)

Geachte heer/mevrouw,

Namens Broekhuis Holding verzoek ik uw gemeente vriendelijk om een ontheffing voor het organiseren van drie kaartleesritten op 3, 9 en 10 juli 2025. De ritten vinden plaats op identieke routes binnen de gemeentegrenzen van Barneveld.

Toelichting op de ritten

De Broekhuis Holding Rit betreft een kaartleestocht waarbij deelnemers op basis van kaartinstructies een vooraf uitgezette route volgen. Er nemen naar verwachting circa 25 equipes per datum. Deelnemers maken gebruik van de openbare weg als normale verkeersdeelnemers en zijn gehouden aan alle geldende verkeersregels. Er wordt **geen** gebruikgemaakt van verkeersregelaars, en het evenement is zodanig ingericht dat er **geen overlast** ontstaat voor andere weggebruikers of omwonenden.

Hoewel het karakter van de rit recreatief is, wordt deze op grond van de geldende wetgeving aangemerkt als een **wedstrijd op de openbare weg**, vanwege het klassement. In overeenstemming met artikel 10 van de Wegenverkeerswet en de relevante bepalingen in het Wetboek van Strafrecht is hiervoor een ontheffing vereist. Aangezien de route zich volledig binnen uw gemeentegrenzen bevindt, is uitsluitend een gemeentelijke ontheffing noodzakelijk.

Verzoek

Wij verzoeken u vriendelijk om een **ontheffing te verlenen voor het gebruik van de openbare weg** voor dit evenement op bovengenoemde data. In de bijlage treft u een overzicht van de te gebruiken wegen aan, evenals een link naar de route.

Aanvullende toelichting

Wij zijn ons ervan bewust dat dit verzoek kort voor de geplande data bij u wordt ingediend. Door een interne miscommunicatie binnen het organisatieteam is het traject voor deze ritten vertraagd opgestart. Onze excuses hiervoor. We doen er alles aan om dit alsnog zorgvuldig en conform regelgeving te organiseren.

Indien aanvullende informatie vereist is of indien u voorwaarden aan de ontheffing verbindt, dan vernemen wij dat graag. Ik ben uiteraard bereikbaar voor toelichting of overleg.

Met vriendelijke groet,
[REDACTED]



Raadhuisplein 2
Postbus 63
3770 AB Barneveld
Telefoon 14 0342
Internet www.barneveld.nl
Whatsapp +31614459278

Broekhuis Holding BV

ok

Datum:
2 juli 2025

Ons kenmerk:
657184

Uw brief van:
23 juni 2025

Organisatieonderdeel:
Team Veiligheid,
Vergunningen en
Toezicht

Behandeld door:

Doorkiesnummer:
+316

Onderwerp:
Verklaring van geen
bezwaar
Broekhuis Holding
kaartleesrit

Geachte [REDACTED]

Op 23 juni 2025 is uw aanvraag, ingeschreven onder nummer 657184, ontvangen waarin u toestemming vraagt om tijdens een kaartleesrit op 3 juli 2025 gebruik te mogen maken van diverse wegen in gemeente Barneveld. Graag informeer ik u over het genomen besluit.

Besluit

Het college van burgemeester en wethouders heeft geen bezwaar dat tijdens de door u te organiseren Broekhuis Holding kaartleesrit op 3 juli 2025 gebruik wordt gemaakt van diverse gemeentelijke wegen in gemeente Barneveld, zoals aangegeven op de door u ingediende routekaart van 30 juni 2025.

Aan dit besluit zijn voorwaarden verbonden. Deze zet ik hieronder voor u op een rij.

Voorwaarden

Aan deze vergunning zijn de volgende voorwaarden verbonden:

- 1 hulpdiensten moeten permanent van de wegen gebruik kunnen maken;
- 2 u verwacht dat circa 25 equipes deelnemen;
- 3 de veiligheid van het verkeer wordt niet in gevaar gebracht;
- 4 deelnemers houden zich aan de geldende verkeersregels;
- 5 de deelnemers houden zich aan de door u aangeleverde route:
<https://www.afstandmeten.nl/index.php?id=3957097>
- 6 voor gebruik van particuliere, provinciale en/of wegen in andere gemeenten vraagt u vergunning c.q. toestemming aan de betreffende eigenaar;
- 7 herstel van eventuele schade aan gemeentelijke eigendommen, ten gevolge van het evenement, wordt bij u in rekening gebracht;
- 8 u bent verplicht de redelijkerwijs mogelijke maatregelen te nemen teneinde te voorkomen dat de gemeente Barneveld, dan wel derden, tengevolge van het gebruik van de vergunning - waaronder mede worden begrepen de gedragingen van het publiek - schade lijden. Dit houdt in dat u aansprakelijk bent voor eventuele schade. Tegen dit risico kunt u zich verzekeren. Deze verzekering moet ook de werkzaamheden van de verkeersregelaars omvatten;
- 9 alle aanwijzingen en opdrachten gegeven door of namens het bevoegd gezag (gemeente, politie, brandweer) in het belang van de openbare orde en (brand)veiligheid, moeten direct worden opgevolgd.

Wegwerkzaamheden

Op of langs de door u aangeleverde route zijn op dit moment geen wegwerkzaamheden gepland. Ik raad u aan om twee weken voor de kaartleestoet de status van de wegwerkzaamheden te controleren. Nieuwsberichten over wegwerkzaamheden in provincie Gelderland kunt u vinden op www.bereikbaargelderland.nl.



Telefonische bereikbaarheid

Tijdens de Broekhuis Holding kaartleesrit bent u bereikbaar op telefoonnummer 06-

Kosten

De leges voor de verklaring zijn € 34,25. Binnenkort dit bedrag bij u in rekening gebracht.

Bezwaarmogelijkheid

Als u het niet eens bent met de voorwaarden die gelden voor het organiseren van het evenement, dan kunt u op grond van de Algemene wet bestuursrecht bezwaar maken. In dit bezwaarschrift moet u gemotiveerd aangeven waarom u het niet eens bent met deze voorwaarden. Uw bezwaar moet binnen 6 weken na de datum van verzending of uitreiking van deze brief zijn ingediend bij: Het college van burgemeester en wethouders, Postbus 63, 3770 AB Barneveld.

Vragen

Heeft u nog vragen? Neem dan contact met mij op via [redacted]@barneveld.nl of via 06-[redacted]. Ik ben aanwezig op maandag, woensdag en donderdag.

Met vriendelijke groet,
namens het college burgemeester en wethouders,

Valid Signed door [redacted]
op 02-07-2025

[redacted]
Team Veiligheid, Vergunningen en Toezicht
[redacted]

Bijlagen:

- bezwaarbijsluiter
- routekaart (reeds in uw bezit)



gemeente
Barneveld

Raadhuisplein 2
Postbus 63
3770 AB Barneveld

Telefoon 14 0342
Internet www.barneveld.nl
Whatsapp +31614459278

Broekhuis Holding BV



Datum:

9 juli 2025

Ons kenmerk:

657184

Uw brief van:

23 juni 2025

Organisatieonderdeel:

**Team Veiligheid,
Vergunningen en
Toezicht**

Behandeld door:



Doorkiesnummer:

+316 

Onderwerp:

**Verklaring van geen
bezwaar
Broekhuis Holding
kaartleesrit**

Geachte .

Op 23 juni 2025 is uw aanvraag, ingeschreven onder nummer 657184, ontvangen waarin u toestemming vraagt om tijdens een kaartleesrit op 9 en 10 juli 2025 gebruik te mogen maken van diverse wegen in gemeente Barneveld. Graag informeer ik u over het genomen besluit.

Besluit

Het college van burgemeester en wethouders heeft geen bezwaar dat tijdens de door u te organiseren Broekhuis Holding kaartleesrit op 9 en 10 juli 2025 gebruik wordt gemaakt van diverse gemeentelijke wegen in gemeente Barneveld, zoals aangegeven op de door u ingediende routekaart van 4 juli 2025.

Aan dit besluit zijn voorwaarden verbonden. Deze zet ik hieronder voor u op een rij.

Voorwaarden

Aan deze vergunning zijn de volgende voorwaarden verbonden:

- 1 hulpdiensten moeten permanent van de wegen gebruik kunnen maken;
- 2 u verwacht dat circa 25 equipes deelnemen;
- 3 de veiligheid van het verkeer wordt niet in gevaar gebracht;
- 4 deelnemers houden zich aan de geldende verkeersregels;
- 5 de deelnemers houden zich aan de door u aangeleverde routes:
<https://www.afstandmeten.nl/index.php?id=3963711>
- 6 voor gebruik van particuliere, provinciale en/of wegen in andere gemeenten vraagt u vergunning c.q. toestemming aan de betreffende eigenaar;
- 7 herstel van eventuele schade aan gemeentelijke eigendommen, ten gevolge van het evenement, wordt bij u in rekening gebracht;
- 8 u bent verplicht de redelijkerwijs mogelijke maatregelen te nemen teneinde te voorkomen dat de gemeente Barneveld, dan wel derden, tengevolge van het gebruik van de vergunning - waaronder mede worden begrepen de gedragingen van het publiek - schade lijden. Dit houdt in dat u aansprakelijk bent voor eventuele schade. Tegen dit risico kunt u zich verzekeren. Deze verzekering moet ook de werkzaamheden van de verkeersregelaars omvatten;
- 9 alle aanwijzingen en opdrachten gegeven door of namens het bevoegd gezag (gemeente, politie, brandweer) in het belang van de openbare orde en (brand)veiligheid, moeten direct worden opgevolgd.

Wegwerkzaamheden

Op of langs de door u aangeleverde route zijn op dit moment geen wegwerkzaamheden gepland. Ik raad u aan om twee weken voor de kaartleesrit de status van de wegwerkzaamheden te controleren. Nieuwsberichten over wegwerkzaamheden in provincie Gelderland kunt u vinden op www.bereikbaar gelderland.nl.



Telefonische bereikbaarheid

Tijdens de Broekhuis Holding kaartleesrit bent u bereikbaar op telefoonnummer 06-
[REDACTED].

Bezwaarmogelijkheid

Als u het niet eens bent met de voorwaarden die gelden voor het organiseren van het evenement, dan kunt u op grond van de Algemene wet bestuursrecht bezwaar maken. In dit bezwaarschrift moet u gemotiveerd aangeven waarom u het niet eens bent met deze voorwaarden. Uw bezwaar moet binnen 6 weken na de datum van verzending of uitreiking van deze brief zijn ingediend bij: Het college van burgemeester en wethouders, Postbus 63, 3770 AB Barneveld.

Vragen

Heeft u nog vragen? Neem dan contact met mij op via [REDACTED]@barneveld.nl of via 06-[REDACTED] ik ben aanwezig op maandag, woensdag en donderdag.

Met vriendelijke groet,
namens het college burgemeester en wethouders,

Valid Signed door [REDACTED]
op 09-07-2025

[REDACTED]
Team Veiligheid, Vergunningen en Toezicht
[REDACTED]

Bijlagen:

- bezwaarbijsluiters
- routekaart (reeds in uw bezit)

Besluit

Ontheffing

Datum

4 december 2025

Zaaknummer

2025-014202

Onderwerp

Wegenverkeerswet 1994
Motorvoertuigen

Inlichtingen bij

Provincieloket
026 359 99 99
post@gelderland.nl

Blad

1 van 4

Stichting Dutch Mini Rally

T.a.v. [REDACTED]

Staringstraat 22

7471 ZC GOOR

Datum ontvangst

5 november 2025

Uw kenmerk

Kaartleesrit met motorvoertuigen

Beste [REDACTED]

Wij hebben uw verzoek om een ontheffing voor Dutch Mini Rally Dark Edition, dat op 17 januari 2026 plaats zal vinden, ontvangen.

Voorschriften voor de ontheffing

De betrokken gemeenten hebben geen bezwaar tegen de ontheffing. Wij verlenen u daarom hierbij deze ontheffing. Aan de ontheffing zijn voorschriften verbonden waar u zich aan moet houden. In de bijlagen staan deze beschreven. Wij verzoeken u vriendelijk deze voorschriften goed door te nemen.

Binnenkort ontvangt u het aanslagbiljet waarmee u de leges voor deze ontheffing kunt betalen.

Andere vergunningen

Misschien heeft u naast deze vergunning ook andere vergunningen nodig. U kunt dit controleren via de [vergunningcheck](#). U dient zelf na te gaan of u al gebruik kunt maken van deze vergunning terwijl u wacht op de eventuele andere vergunningen. U dient per projectonderdeel de juiste vergunningen te kunnen overleggen aan de toezichthouder.

Specifiek voor aanvragen van 'stikstofvergunningen' (vergunningaanvragen voor Gebiedsbescherming of Natura2000 activiteiten) dient u rekening te houden met lange doorlooptijden. Laat u goed informeren over hoe uw aanvraag past binnen de meest actuele beoordelingskaders.

Meer informatie

Heeft u nog vragen over de voorschriften of deze ontheffing? Neem daarvoor gerust contact op met [REDACTED] via telefoonnummer [REDACTED]

Markt 11 | 6811 CG Arnhem
Postbus 9090 | 6800 GX Arnhem

026 359 99 99
post@gelderland.nl
www.gelderland.nl

BNG Bank Den Haag
NL74BNGH0285010824
BIC-code BNG Bank: BNGHNL2G

Btw-nummer: NL001825100.B03
KvK-nummer: 51468751

 provincie
Gelderland

Datum

4 december 2025

Zaaknummer

2025-014202

Blad

2 van 4

Wij wensen u veel succes met het evenement.

Met vriendelijke groet,
namens Gedeputeerde Staten van Gelderland,



Richard van Wilpe
Teammanager Strategie en Bedrijfsvoering

Bijlage(n)

- Voorschriften
- Verkeersplan(en)/bebordingsplan
- Uitgeschreven route en routekaart(en)
- Reglement

Op dit besluit zijn van toepassing:

- Wegenverkeerswet 1994, artikel 10, lid 1

Belanghebbenden kunnen binnen zes weken na dagtekening van dit besluit bezwaar maken. Richt uw bezwaarschrift aan: Gedeputeerde Staten, secretariaat Commissie rechtsbescherming, Postbus 9090, 6800 GX Arnhem. Graag 'bezwaarschrift' vermelden op de envelop en op de brief.

U kunt uw bezwaarschrift ook elektronisch indienen op het portaal Rechtsbescherming. Hiervoor gebruikt u DigiD, eHerkenning of eIDAS.

Meer informatie vindt u op www.gelderland.nl/bezwaren en bij het Provincieloket 026 359 99 99.

Als u een bezwaarschrift indient en u wilt niet dat een besluit in werking treedt, kunt u bij de rechter een verzoek indienen voor een voorlopige voorziening. Zie www.rechtspraak.nl.

Voorschriften

1 Meldingen

- 1.1 Meld, zo snel mogelijk en uiterlijk vijf werkdagen voor de dag van het evenement, de route waarlangs en het tijdstip waarop deelnemers de betrokken gemeenten zullen passeren. Stuur daarvoor een bericht aan:
- Politie eenheid Oost Nederland, district Noord- en Oost Gelderland, Postbus 618, 7300 AP Apeldoorn;
 - De burgemeester(s) van Apeldoorn, Barneveld en Ede;
 - Steunpunt Stroe, Wolweg 62, 3776 LR Stroe via e-mail: stroe@gelderland.nl of telefonisch via het Provincieloket 026 359 99 99
- 1.2 Geef uiterlijk vijf werkdagen voor de dag van het evenement bij de politie en de ambulancedienst door wie de contactpersoon van het evenement is. Vermeld ook zijn of haar mobiele nummer.
- 1.3 Gaat de wedstrijd niet door? Meld dit minimaal 24 uur voor de dag van de wedstrijd aan de onder (1.1) van deze bijlage genoemde autoriteiten.
- 1.4 Hou rekening met eventuele onvoorziene werkzaamheden/omstandigheden. Raadpleeg minimaal 1 week van tevoren www.bereikbaar gelderland.nl
- 1.5 De houder van de ontheffing is verantwoordelijk voor het correcte verloop van de wedstrijd.

2 Veiligheid

- 2.1 De veiligheidsvoorschriften voor het verkeer zijn verplicht voor de houder van deze ontheffing, voor deelnemers en voor personen die de controle of het regelen van het evenement verzorgen.
- 2.2 Veroorzaak zo min mogelijk hinder voor doorgaand verkeer. Neem de normen van verkeersveiligheid en de Wegenwetverkeerswetgeving strikt in acht.
- 2.3 Zorg voor een ongehinderde doorgang voor voertuigen van hulpverlenende instanties en overheidsdiensten.
- 2.4 Voorzie deelnemers van het evenement van zwarte startnummers op een witte achtergrond. De afmetingen van de cijfers en de afstand tussen de cijfers zijn volgens de voorschriften voor kentekenplaten van motorvoertuigen.
Brengt het startnummer duidelijk zichtbaar aan op:
- a. de voorzijde van bromfietsen en tweewielige motorvoertuigen;
 - b. de achterzijde van motorvoertuigen op meer dan twee wielen.
- 2.5 Vermeld datum en het nummer van de ontheffing op de routebeschrijving en op andere uit te reiken documenten.
- 2.6 Zorg ervoor dat alle op of langs de wegen aan te brengen voorwerpen, opschriften en aanwijzingen voor de deelnemers zijn voorzien van de naam en adres van de houder van de ontheffing.
- 2.7 Verwijder binnen 24 uur na afloop van het evenement alle op of langs wegen aangebrachte voorwerpen, opschriften en aanwijzingen.

- 2.8 U bent verplicht alle verkeers- en veiligheidsvoorschriften van betrokken gemeentebesturen te volgen, zowel voor als tijdens de wedstrijd.
- 2.9 Deelnemers mogen alleen worden begeleid of voorafgegaan door motorvoertuigen van de politie en/of de organisatoren.
- 2.10 Deelnemers moeten zoveel mogelijk uiterst rechts op de weg rijden en mogen niet blijvend naast elkaar rijden.
- 2.11 Voorkom opeenhoping van deelnemers. Zorg op elk vertrekpunt en na elk oponthoud voor een vlotte doorstroming van deelnemers.
- 2.12 Verkeersregelaars voor het evenement zijn uitsluitend aangesteld door bevoegd gezag (volgens Regeling verkeersregelaar 1 maart 2009).
- 2.13 Zorg tijdens de wedstrijd voor goede controle, bekwaam toezicht en EHBO-posten of ambulance.
- 2.14 Zorg zelf indien noodzakelijk in overleg met de provincie en/of gemeente(n) voor eventuele omleiding.
- 2.15 De wedstrijd moet worden afgelast of gestaakt bij dichte mist (minder dan 50 m zicht).

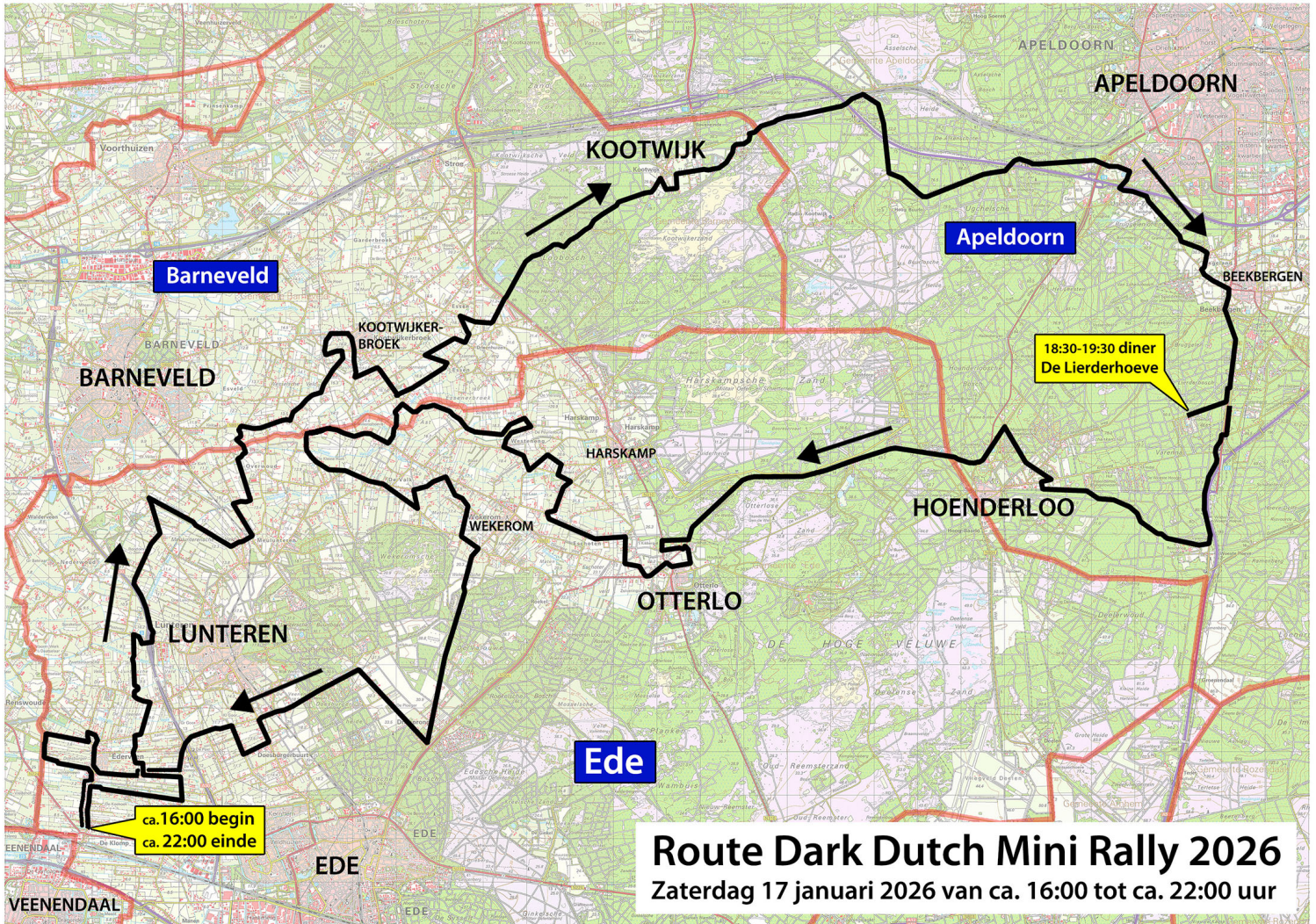
3 Schade en aansprakelijkheid

- 3.1 Deze ontheffing is in geen enkel opzicht een vrijwaring van aansprakelijkheid bij ongevallen of een ontheffing van het naleven van wettelijke voorschriften. Dit geldt voor de houder van deze ontheffing, voor de deelnemers en voor alle personen die betrokken zijn bij de regeling of controle van het evenement.
- 3.2 Alle schade aan openbare werken en/of zaken als gevolg van het gebruik van deze ontheffing moet door u en op uw kosten worden hersteld: dit op de eerste gelegenheid of direct na eerste aanschrijving en tot tevredenheid van de betrokken beheerder.
- 3.3 De houder van deze ontheffing vrijwaart de provincie van alle aanspraken van derden voor schadevergoeding als gevolg van het gebruik van deze ontheffing.
- 3.4 De verantwoordelijkheid voor het correcte verloop van de wedstrijd berust bij de houder van de ontheffing.

4 Intrekken of wijzigen

Wij kunnen uw ontheffing wijzigen of intrekken als u:

- 4.1 onjuiste of onvolledige gegevens verstrekt;
- 4.2 de voorschriften of beperkingen van deze ontheffing niet nakomt;
- 4.3 zich niet aan de geldigheidstermijn van deze ontheffing houdt;
- 4.4 een verzoek voor wijziging of intrekking indient.



Barneveld

BARNEVELD

LUNTEREN

ca. 16:00 begin
ca. 22:00 einde

KOOTWIJK

KOOTWIJKER-
BROEK

HARSKAMP

OTTERLO

Ede

EDE

APELDOORN

Apeldoorn

18:30-19:30 diner
De Lierderhoeve

HOENDERLOO

BEEKBERGEN

Route Dark Dutch Mini Rally 2026
Zaterdag 17 januari 2026 van ca. 16:00 tot ca. 22:00 uur

Stratenlijst Dark Dutch Mini Rally 2026		17-jan-26
Passeertijd alle deelnemers in circa 1 uur		Rit verreden in: Provincie Gelderland
Doorkomsttijd circa	Straatnaam	Gemeente
	Etappe 1	
15:00 uur	Verzamelen Van der Valk Veenendaal	
15:50 uur	neutrale route naar Begin	
16:00 uur	Begin Hoofdweg	Ede
	Buurtweg	Ede
	Meikade	Ede
	Nieuweweg	Ede
	Poelweg	Ede
	Luntersekade	Ede
	Tienminutenweg	Ede
	Klomperweg	Ede
	Driehuiserweg	Ede
	Postweg	Ede
	Scharrenburgersteeg	Ede
	Barneveldseweg	Ede
	Broeksteeg	Ede
	Kijkveld	Ede
	Hessenweg	Ede
	Overwoudsesteeg	Ede
	Overwoudsweg	Ede
16:45 uur	Rulerweg	Barneveld
	Valkseweg	Barneveld
	Puurveenseweg	Barneveld
	Essenweg	Barneveld

	Wesselseweg	Barneveld
	Nachtegaalweg	Barneveld
	Puurveenseweg	Barneveld
	Walhuisweg	Barneveld
	Muldersweg	Barneveld
	Laageinderweg	Barneveld
	Kruisweg	Barneveld
	Dwarsgraafweg	Barneveld
	Essenerweg	Barneveld
	Meentweg	Barneveld
	Breihutterweg	Barneveld
	Oude Garderenseweg	Barneveld
	Kamperweg	Barneveld
	Garderbroekerweg	Barneveld
	Heetweg	Barneveld
	Drift	Barneveld
	Kerkhofweg	Barneveld
	Houtzagerweg	Barneveld
	Kerkendelweg	Barneveld
	Asselseweg	Barneveld
17:45 uur	Alverschotenweg	Apeldoorn
	Hoog Buurloseweg	Apeldoorn
	Brouwersmolenweg	Apeldoorn
	Keienbergweg	Apeldoorn
	Engelanderholt	Apeldoorn
	Bruggelerweg	Apeldoorn
	Engelanderweg	Apeldoorn
	Arnhemseweg	Apeldoorn
	Spoekweg	Apeldoorn

18:30 uur	Diner bij de Lierderhoeve	
	Etappe 2	
19:30 uur	Spoekweg	Apeldoorn
	Arnhemseweg	Apeldoorn
	Oude Arnhemseweg	Apeldoorn
	Woeste Hoefweg	Apeldoorn
	Krimweg	Apeldoorn
	Brouwersweg	Apeldoorn
	Weikamperweg	Apeldoorn
	Otterloseweg	Apeldoorn
19:50 uur	Apeldoornseweg	Ede
	Hoefweg	Ede
	Harskamperweg	Ede
	Bovenweg	Ede
	Apeldoornseweg	Ede
	Barneveldseweg	Ede
	Westenenergdiijk	Ede
	Lange Heideweg	Ede
	Laarweg	Ede
	Westenenergdiijk	Ede
	Broeksteeg	Ede
	Edeseweg	Ede
	Westenengseweg	Ede
	Velkemeensedijk	Ede
	Pijnenburgsteeg	Ede
	Pijnenburgweg	Ede
	Westenengseweg	Ede
20:30 uur	Laageinderweg	Barneveld

	Kruisweg	Barneveld
	Dwarsgraafweg	Barneveld
	Lage Valkseweg	Barneveld
20:40 uur	Hoge Valkseweg	Ede
	Valkse Engweg	Ede
	Ganzenkampweg	Ede
	Hoge Valkseweg	Ede
	Koperensteeg	Ede
	Matendijk	Ede
	Vijfsprongweg	Ede
	Edeseweg	Ede
	Hessenweg	Ede
	Goorsteeg	Ede
	Lunterseweg	Ede
	Fransesteeg	Ede
	krommesteeg	Ede
	Goorsteeg	Ede
	Meikade	Ede
	Nieuweweg	Ede
	Hoofdweg	Ede
	Bruinehorst	Ede
	Brinklanderweg	Ede
	Munnikeweg	Ede
	Schras	Ede
21:50: uur	Einde Hoofdweg	Ede
	neutrale route naar Van der Valk	
22:00 uur	Van der Valk Veenendaal	

Raadhuisplein 2
Postbus 63
3770 AB Barneveld
Telefoon 14 0342
Internet www.barneveld.nl
Whatsapp +31614459278

Organisation Dutch Mini Rally

[Redacted]

Datum:
5 november 2025

Ons kenmerk:
718903

Uw brief van:
1 oktober 2025

Organisatieonderdeel:
**Team Veiligheid,
Vergunningen en
Toezicht**

Behandeld door:
[Redacted]

Doorkiesnummer:
+316 [Redacted]

Onderwerp:
**Verklaring van geen
bezwaar toertocht**

Geachte heer [Redacted]

Op 1 oktober 2025 is uw aanvraag, ingeschreven onder nummer 718903, ontvangen waarin u toestemming vraagt om voor een kaartleesrit voor uitsluitend 'Klassieke' en 'nieuwe' mini's op 17 januari 2026 gebruik te mogen maken van diverse wegen in gemeente Barneveld. Graag informeer ik u over het genomen besluit.

Besluit

Het college van burgemeester en wethouders heeft geen bezwaar dat tijdens de door u te organiseren kaartleesrit ongeveer 35 deelnemers op 17 januari 2026 gebruik wordt gemaakt van diverse gemeentelijke wegen in gemeente Barneveld, zoals aangegeven op de door u ingediende routekaart en stratenlijst.

Aan dit besluit zijn voorwaarden verbonden. Deze zet ik hieronder voor u op een rij.

Voorwaarden

Aan deze vergunning zijn de volgende voorwaarden verbonden:

1. hulpdiensten moeten permanent van de wegen gebruik kunnen maken;
2. u verwacht ongeveer 35 deelnemers;
3. de veiligheid van het verkeer wordt niet in gevaar gebracht;
4. deelnemers houden zich aan de geldende verkeersregels;
5. voor gebruik van particuliere, provinciale en/of wegen in andere gemeenten vraagt u vergunning c.q. toestemming aan de betreffende eigenaar;
6. herstel van eventuele schade aan gemeentelijke eigendommen, ten gevolge van het evenement, wordt bij u in rekening gebracht;
7. u bent verplicht de redelijkerwijs mogelijke maatregelen te nemen teneinde te voorkomen dat de gemeente Barneveld, dan wel derden, tengevolge van het gebruik van de vergunning - waaronder mede worden begrepen de gedragingen van het publiek - schade lijden. Dit houdt in dat u aansprakelijk bent voor eventuele schade. Tegen dit risico kunt u zich verzekeren. Deze verzekering moet ook de werkzaamheden van de verkeersregelaars omvatten;
8. alle aanwijzingen en opdrachten gegeven door of namens het bevoegd gezag (gemeente, politie, brandweer) in het belang van de openbare orde en (brand)veiligheid, moeten direct worden opgevolgd.

Wegwerkzaamheden

Op of langs de door u aangeleverde route zijn op dit moment geen wegwerkzaamheden gepland. Ik raad u aan om twee weken voor de kaartleesrit de status van de wergwerkzaamheden te controleren. Nieuwsberichten over wegwerkzaamheden in provincie Gelderland kunt u vinden op www.bereikbaargelderland.nl.

Telefonische bereikbaarheid

Tijdens de toertocht bent u bereikbaar op telefoonnummer 06-[Redacted]



Kosten

De leges voor de verklaring zijn € 34,25. Binnenkort dit bedrag bij u in rekening gebracht.

Bezwaarmogelijkheid

Als u het niet eens bent met de voorwaarden die gelden voor het organiseren van het evenement, dan kunt u op grond van de Algemene wet bestuursrecht bezwaar maken. In dit bezwaarschrift moet u gemotiveerd aangeven waarom u het niet eens bent met deze voorwaarden. Uw bezwaar moet binnen 6 weken na de datum van verzending of uitreiking van deze brief zijn ingediend bij: Het college van burgemeester en wethouders, Postbus 63, 3770 AB Barneveld.

Vragen

Heeft u nog vragen? Neem dan contact met mij op via [redacted]@barneveld.nl of via 06-[redacted]

Met vriendelijke groet,
namens het college burgemeester en wethouders,

ValidSigned by [redacted]
on 05-11-2025

[redacted]
Team Veiligheid, Vergunningen en Toezicht
[redacted]

Bijlagen:

- bezwaarbijsluiters
- routekaarten, reeds in uw bezit
- stratenlijst, reeds in uw bezit

[REDACTED]

Van: postregistratie
Verzonden: donderdag 4 december 2025 09:49
Aan: [REDACTED]
Onderwerp: FW: Wegenverkeerswet 1994 Motorvoertuigen - Uw kenmerk Kaartleesrit met motorvoertuigen - 2025-014202
Bijlagen: een routebeschrijving - 1-Stratenlijst Dark Edition 2026.pdf - nr 04472474.PDF; Route Dark Edition 2026 plus verzoeken gemeente - 1-DDMR 2026 Route.pdf - nr 04472478.PDF; ontheffing Stichting Dutch Mini Rally Kaartleesrit - nr 04492538 (geanonimiseerd).pdf

Goedemorgen [REDACTED],

Dit hoort nog bij zaaknummer 718903.
Wil je dat ik de zaak heropen om dit toe te voegen?

Groet,
[REDACTED]

Van: ProvincieGelderland <POST@gelderland.nl>
Verzonden: donderdag 4 december 2025 08:49
Onderwerp: Wegenverkeerswet 1994 Motorvoertuigen - Uw kenmerk Kaartleesrit met motorvoertuigen - 2025-014202

Beste meneer/mevrouw,

Hierbij ontvangt u het (ontwerp)besluit.
Over twee werkdagen staat er een kennisgeving over dit (ontwerp)besluit op overheid.nl. Op dit moment start ook de inzage termijn. Vanaf deze datum is het (ontwerp)besluit gedurende zes weken in te zien via deze website.

Ontheffingen, vergunningen of toestemmingen

Heeft u een ontheffing, vergunning of toestemming op grond van andere wet- en regelgeving nodig? Vraag deze op tijd aan bij de juiste instantie.

Vragen?

Heeft u vragen over deze mail? Neem dan contact op met het Provincieloket via telefoonnummer 026 359 99 99.

Met vriendelijk groet,
Provincie Gelderland

 **provincie**
Gelderland

L.S.

De DHRC is voornemens om zaterdag 25 oktober 2025 een kaartleesrit met een competitief karakter te organiseren voor onze eigen leden. Nadruk ligt daarbij op het construeren en vervolgens rijden van de juiste route. Het is géén snelheidswedstrijd. Wel dienen de deelnemers de route binnen een gestelde tijd af te leggen. Die is echter zodanig gekozen dat deze tijd met normaal rijden, rekening houdend met de verkeersomstandigheden, gemakkelijk gehaald kan worden. De gemiddelde snelheid is 35 – 40 km/uur en nergens boven de 50 km/uur. (behalve op de doorgaande Provinciale wegen)

De geplande route voert door de provincie Gelderland, en wel door de gemeenten:

1. Putten
2. Ermelo
3. Apeldoorn
4. Barneveld
5. Nijkerk

De start en finish is bij:

Postiljon Hotel Amersfoort Velumeer
Strandboulevard 3
3882 RN Putten

Het maximum aantal deelnemende equipes (auto's) is 60. Elke auto/equipe bestaat uit een bestuurder en een navigator.

Deelnemers starten vanaf 12.30 vanaf de parkeerplaats bij het hotel en zullen tussen 15.30 en 16.30 uur finishen bij de start locatie. De route is ongeveer 100 km lang.

De route vindt u op de bijgevoegde stratenlijst. Er wordt zo veel mogelijk buiten de bebouwde kom en over enkele bedrijventerreinen gereden, om overlast aan overig verkeer en aan aanwonenden zo veel mogelijk te beperken.

De rit wordt verreden onder het standaard reglement van de NHRF (Wanneer u het op prijs stelt zal ik dit aan u toezenden).

Er is geen inzet van de politie of andere overheidsdiensten nodig. Wel verzoek ik u de politie van ons voornemen op de hoogte te stellen. Er wordt ook geen gebruik gemaakt van verkeersregelaars; dit is gezien de aard van de rit niet nodig. Deelnemers zijn normale verkeersdeelnemers, die zich gewoon aan de geldende verkeersregels moeten houden.

Tijdens het evenement zal ondergetekende, optreden als wedstrijdleider en in die hoedanigheid fungeren als contactpersoon voor de politie en eventuele andere overheden.

Wat betreft de aansprakelijkheid van de DHRC voor dit evenement kan ik u meedelen dat de DHRC een doorlopende bestuurdersaansprakelijkheidsverzekering heeft. Ook wordt er via de NHRF een secundaire WAM afgesloten voor alle deelnemende equipes aan deze kaartleesrit.

Meer informatie over deze rit (KLIP IV) vindt u op de website van de DHRC: www.DHRC.nl

Omdat de route door verschillende gemeenten van de provincies Gelderland voert, zal de provincie Gelderland conform artikel 148 lid 1 van de Wegenverkeerswet van 1994, aan DHRC ontheffing moeten verlenen van artikel 10 lid 1 van dezelfde Wegenverkeerswet voor de genoemde kaartleesrit. Ik zal dan ook bij de provincie Gelderland deze ontheffing aanvragen. De provincie geeft deze echter alleen af onder de voorwaarde dat alle betreffende gemeenten een verklaring van geen bezwaar (bedenkingen) tegen de kaartleesrit hebben afgegeven en ik deze verklaringen ook aan de provincies heb doorgestuurd.

De DHRC verzoekt aan de gemeente Barneveld een verklaring van geen bezwaar af te geven, waarin zij aangeven geen bezwaar te hebben om de geplande kaartleesrit over de in de bijlage genoemde wegen in de gemeente Barneveld te laten rijden, voor zover deze bij de gemeente Barneveld in beheer zijn.

Indien u nog vragen heeft kunt u altijd contact met mij opnemen. Ik ben de ritmeester van deze rit. Wilt u ook alle verdere correspondentie naar mij sturen? Ik zorg ervoor dat de provincie Gelderland de verklaringen van geen bezwaar krijgen en maak voor de DHRC een documentatiemap met daarin alle ontheffingen, verklaringen van geen bezwaar en overige relevante bescheiden, die de wedstrijdleiding op 25 oktober 2025 bij zich zal hebben.

Met vriendelijke groet, namens DHRC

██████████
██████████
██████████

Tel 06-██████████

Email: ██████████@DHRC.nl:



Vindt u het besluit om bepaalde redenen verkeerd?

Wanneer u het besluit verkeerd vindt, kunt u op basis van de Algemene wet bestuursrecht een bezwaarschrift indienen.

Wanneer kan dat?

Na de bekendmaking heeft u 6 weken de tijd om een bezwaarschrift in te dienen. Deze termijn begint op de dag na de dag van verzending of uitreiking die op het besluit staat vermeld.

Bij wie maakt u bezwaar?

U kunt het bezwaarschrift zenden aan het college van burgemeester en wethouders. Het college van burgemeester en wethouders zal na een nieuwe overweging een beslissing nemen over uw bezwaarschrift. Mogelijk wordt u verzocht om uw bezwaren toe te lichten in een hoorzitting van de bezwarencommissie.

Wat moet er in het bezwaarschrift staan?

Het bezwaarschrift moet in elk geval de volgende gegevens bevatten:

- a. de naam en het adres van de indiener;
- b. de dagtekening (dit is de datum van opstellen);
- c. een omschrijving van het besluit waartegen u bezwaar maakt. Voeg het kenmerk of een kopie van het besluit toe;
- d. de redenen van het bezwaar.

Er moet een handtekening onder uw bezwaarschrift staan.

Waarheen stuurt u een bezwaarschrift?

U kunt uw bezwaarschrift sturen aan:

Het college van burgemeester en wethouders van Barneveld
Postbus 63
3770 AB BARNEVELD

U kunt uw bezwaarschrift ook digitaal indienen via de website van de gemeente Barneveld (<http://www.barneveld.nl/>). Hiervoor heeft u wel uw DigiD nodig.

Voorlopige voorziening

Wanneer u bij burgemeester en wethouders een bezwaarschrift heeft ingediend, kunt u vragen om een voorlopige voorziening. Een voorlopige voorziening kan getroffen worden door de Voorzieningenrechter van de Rechtbank in Arnhem. Het aanvragen van zo'n voorlopige voorziening kan op grond van artikel 8:81 van de Algemene wet bestuursrecht.

U kunt hierom vragen wanneer u vindt dat spoed nodig is.

Een bezwaarschrift heeft geen schorsende werking. Wanneer u de uitvoering van het besluit tegen wilt houden, dient u een voorlopige voorziening aan te vragen.

Waarheen zendt u een verzoek om voorlopige voorziening

Verzoeken voor een voorlopige voorziening moeten in tweevoud gestuurd worden naar:

Rechtbank Gelderland, Locatie Arnhem
Team Bestuursrecht
Postbus 9030
6800 EM ARNHEM

U moet een kopie van het bestreden besluit bijvoegen.

U kunt uw verzoek om voorlopige voorziening ook digitaal indienen bij genoemde rechtbank via <https://www.rechtspraak.nl/Organisatie-en-contact/Rechtsgebieden/Bestuursrecht/Procedures/Paginas/Voorlopig-voorziening.aspx>. Gebruik daarbij uw elektronische handtekening (DigiD). Kijk op de genoemde site voor de precieze voorwaarden.

Griffierecht verzoek om voorlopige voorziening

Voor het behandelen van een dergelijk verzoek wordt griffierecht geheven. Dit bedraagt € 194,-- voor natuurlijke personen en € 385,-- voor rechtspersonen.

E-Mailbericht Zaak 731192

Van: POST@gelderland.nl (ProvincieGelderland)

Datum: 21-10-2025 om 11:07:06

Onderwerp: Wegenverkeerswet 1994 Motorvoertuigen zaaknr. 2025-011519 op 21-10-2025 om 11:07:06

Beste,

Hierbij ontvangt u het (ontwerp)besluit.
Over twee werkdagen staat er een kennisgeving over dit (ontwerp)besluit op overheid.nl. Op dit moment start ook de inzagetermijn. Vanaf deze datum is het (ontwerp)besluit gedurende zes weken in te zien via deze website.

Ontheffingen, vergunningen of toestemmingen
Heeft u een ontheffing, vergunning of toestemming op grond van andere wet- en regelgeving nodig? Vraag deze op tijd aan bij de juiste instantie.

Vragen?

Heeft u vragen over deze mail? Neem dan contact op met het Provincieloket via telefoonnummer 026 359 99 99.

Met vriendelijke groet,
Provincie Gelderland

Bijlagen:

- (ontwerp)besluit
- eventuele andere bijlage (Aerius-berekening)

Bijlagen:

ontheffing Dutch Historic Rally Club kaartleesrit met klassieke auto's - nr 04461470 (gean).pdf
een routebeschrijving - 1-20251025 Straatnamenlijst KLIP IV .pdf - nr 04432667 (gean).pdf



gemeente
Barneveld

Raadhuisplein 2
Postbus 63
3770 AB Barneveld
14 0342
www.barneveld.nl
0342495902

Telefoon
Internet
Whatsapp

nico's rit & rally



Datum: Beste lezer,
05-09-2025

Ons kenmerk: We hebben uw bericht over verklaring van geen bezwaar op 03-09-2025
703638 ontvangen. Deze hebben wij geregistreerd onder zaaknummer 703638 met
als onderwerp aanvraag verklaring van geen bezwaar voor kaartleesrit dd 25
okt 2025 . Wilt u bij verdere communicatie dit zaaknummer gebruiken? Wij
kunnen u dan sneller helpen.

Uw bericht van:
03-09-2025

Organisatieonderdeel: U kunt de voortgang van de zaak ook volgen op uw Persoonlijke Internet
Pagina:
Team DIV <https://zaak.barneveld.nl/pip>

Behandeld door: Heeft u nog vragen? Neem dan contact met ons op via 140342 en vermeld
Postregistratie zaaknummer 703638. Zo kunnen wij u sneller helpen.

Telefoonnummer:
140342

Met vriendelijke groet,

Onderwerp:
Ontvangstbevestiging Gemeente Barneveld

Straatnamenlijst KLIP IV

Zaterdag 25 oktober 2025

Start bij Postillion Hotel Amersfoort

Veluwemeer

Digitale route:

<https://afstandmeten.nl/index.php?id=3987807>

Provincie Gelderland

Gemeente Putten

Strandboulevard

Hoornsdam

Waterweg

Gemeente Ermelo

Nijkerkerweg

Riebroekseweg

Nijkerkerweg

Telgterweg

Telgter Engweg

Oude Telgterweg

Watervalweg

Gemeente Putten

Telgterweg

Zuiderveldweg

Oude Rijksweg N303

Gemeente Ermelo

Putterweg N303

Ericalaan

Drieërweg

Sprielderweg

Garderenseweg

Staverdenseweg

Uddelermeerweg

Gemeente Apeldoorn

Garderenseweg N310

Aardhuisweg

Amersfoortseweg N344

JC Wilsaan

Soerenseweg

Hoog Soeren

Pomphulweg

Alverschotenseweg

Asselseweg

Gemeente Barneveld

Asselseweg

Kerkendelweg

Houtzagersweg

Kerkhofweg

Drift

Heetweg

Provincialeweg N310

Harskamperweg

Oosterbrinkweg

Kootwijkerbroekerweg N800

Garderbroekerweg

Kapweg

Wencopperweg

Hanzeweg Zuid

Transportweg

Mercuriusweg

Energieweg

Harselaarseweg

Nijkerkerweg

Rijksweg

Den Akker

Gemeente Nijkerk

Den Akker

Akkerweg

Schoenlapperweg

Nieuwe Voorthuizerweg

Deuverdenseweg

Gemeente Putten

Deuverdenseweg

Gemeente Nijkerk

Spochthoornseweg

Wallersteeg

Gemeente Putten

Meskampersteeg

Vleessteeg

Schremmersteeg

Diermenseweg

Nijkerkerstraat N798

Waterweg

Hoornsdam

Strandboulevard

Finish bij Postillion Hotel Amersfoort

Veluwemeer



Raadhuisplein 2
Postbus 63
3770 AB Barneveld
Telefoon 14 0342
E-mail gembar@barneveld.nl
Internet www.barneveld.nl

Nico's rit & rally

T.a.v. [REDACTED]
[REDACTED]

Geachte [REDACTED]

Datum:
6 oktober 2025

Ons kenmerk
703638

Uw brief van:
3 september 2025

Organisatieonderdeel:
**Team Veiligheid,
Vergunningen en
toezicht**

Behandeld door:
[REDACTED]

Doorkiesnummer:
06-[REDACTED]

Onderwerp:
Kaartleesrit DHRC

Op 3 september 2025 is uw aanvraag, ingeschreven onder nummer 703638, ontvangen waarin u toestemming vraagt om op zaterdag 25 oktober 2025 gebruik te mogen maken van diverse wegen in gemeente Barneveld ter gelegenheid van een kaartleesrit georganiseerd voor de eigen leden van DHRC. Graag informeer ik u over het genomen besluit.

Besluit

Het college van burgemeester en wethouders heeft geen bezwaar dat u tijdens de door u te organiseren kaartleesrit op 25 oktober 2025 gebruik maakt van diverse gemeentelijke wegen, zoals aangegeven op de door u ingediende route binnen de gemeente Barneveld.

Voorwaarden

Aan deze vergunning zijn de volgende voorwaarden verbonden:

1. hulpdiensten moeten permanent van de wegen gebruik kunnen maken;
2. u verwacht maximaal 60 deelnemende equipes;
3. U houdt zich aan de door u aangeleverde route:
 - Afstandmeten.nl
4. de veiligheid van het verkeer wordt niet in gevaar gebracht;
5. de deelnemers houden zich aan de geldende verkeersregels;
6. de eventuele door u aangebrachte bewegwijzering wordt direct na afloop van de tocht verwijderd;
7. de bewegwijzering mag geen beschadigingen veroorzaken aan gemeentelijke of particuliere eigendommen. Eventuele herstelkosten zullen bij u in rekening worden gebracht;
8. voor gebruik van particuliere, provinciale en/of wegen in andere gemeenten vraagt u vergunning c.q. toestemming aan de betreffende eigenaar;
9. herstel van eventuele schade aan gemeentelijke eigendommen, ten gevolge van het evenement, wordt bij u in rekening gebracht;
10. u bent verplicht de redelijkerwijs mogelijke maatregelen te nemen teneinde te voorkomen dat de gemeente Barneveld, dan wel derden, tengevolge van het gebruik van de vergunning - waaronder mede worden begrepen de gedragingen van het publiek - schade lijden. Dit houdt in dat u aansprakelijk bent voor eventuele schade. Tegen dit risico kunt u zich verzekeren. Indien aanwezig, moet deze verzekering ook de werkzaamheden van de verkeersregelaars omvatten;
11. alle aanwijzingen en opdrachten gegeven door of namens het bevoegd gezag (gemeente, politie, brandweer) in het belang van de openbare orde en (brand)veiligheid, moeten direct worden opgevolgd.

Wegwerkzaamheden

In de periode rond 25 oktober 2025 zijn er geen werkzaamheden gepland op de route(s) van de kaartleesrit. Het is aan te raden om kort voor de uitvoering van de kaartleesrit nieuwsberichten over wegwerkzaamheden te volgen. Deze kunt u vinden op www.bereikbaar gelderland.nl.

Telefonische bereikbaarheid

Tijdens de kaartleesrit bent u bereikbaar op telefoonnummer 06- [REDACTED]

Bezwaarmogelijkheid

Als u het niet eens bent met de voorwaarden die gelden voor het organiseren van het evenement, dan kunt u op grond van de Algemene wet bestuursrecht bezwaar maken. In dit bezwaarschrift moet u gemotiveerd aangeven waarom u het niet eens bent met deze voorwaarden. Uw bezwaar moet binnen 6 weken na de datum van verzending of uitreiking van deze brief zijn ingediend bij: Het college van burgemeester en wethouders, Postbus 63, 3770 AB Barneveld.

Vragen

Heeft u nog vragen? Neem dan contact met mij op via [REDACTED]@barneveld.nl of via 06-[REDACTED]. Ik ben aanwezig op maandag, woensdag en donderdag.

Met vriendelijke groet,
namens het college van burgemeester en wethouders,

ValidSigned door [REDACTED]
op 06-10-2025

[REDACTED]
Vergunningverlener APV / Evenementen

Bijlagen

- bezwaarbijsluiters
- routekaart, reeds in uw bezit

Geachte heer/mevrouw,

De Stichting Hoefslag Rally is voornemens om komend jaar de Hoefslag rally te organiseren op 13-04-2025. De Hoefslag rally is een kaartleesrit voor klassieke en of bijzondere auto's. Aan het evenement zullen, naar verwachting 60 deelnemers in 60 klassieke en of bijzondere auto's deelnemen. De start zal in restaurant de Hoefslag, Bosch en Duin plaatsvinden waarna de deelnemers een route afleggen weer terug naar restaurant de Hoefslag. Hier zal de finish zijn en zal de opbrengst van het evenement worden gepresenteerd. Deze opbrengst zal ten goede komen aan de KNRM, de Koninklijke Nederlandse Reddings Maatschappij. In het bijzonder zal er lesmateriaal ontwikkeld worden om kinderen te leren hoe ze het beste met gevaarlijke situaties in het water kunnen omgaan.

Aard evenement

Deze kaartleesrit heeft een competitief karakter aangezien de deelnemers met kaartlees instructies de juiste route moeten construeren in hun routeboek. Het is nadrukkelijk **géén snelheidswedstrijd**; er is dan ook **géén enkele tijdsdruk**. De deelnemers kunnen alleen beter scoren door de wegen te rijden die de organisatie bedoeld heeft. De deelnemers zijn daarom normale verkeersdeelnemers die zich ook te allen tijde dienen te houden aan de geldende verkeersregels.

Route

De geplande route voert op 13-04-2024 door de provincies Utrecht en Gelderland en door de onderstaande gemeenten;

Utrecht	Gelderland
Amersfoort	Barneveld
Leusden	Ermelo
Woudenberg	Nunspeet
Soest	Scherpenzeel
Zeist	Apeldoorn
	Epe
	Harderwijk
	Nijkerk
	Putten

Waarbij de start zal plaatsvinden vanaf Bosch en Duin en de finish zal plaatsvinden te Bosch en Duin.

Om overlast voor overig verkeer en omwonenden tot een minimum te beperken kiezen we voornamelijk voor wegen buiten de bebouwde kom. Deze voorgenomen route treft u op de bijgevoegde stratenlijst in Excel. Kaartfragmenten met daarop de ingetekende route, eventueel ook in gedetailleerdere schaal (of Google Maps) kunnen worden verstrekt.

Toestemming

De rit wordt verreden onder de auspiciën en het standaard reglement van de NHRF, met als aanpassing dat de Hoefslag rally géén enkele tijdsdruk oplegt aan haar deelnemers.

Gezien de aard van de rit zijn er géén afzettingen, inzet van politie, verkeersregelaars of andere overheidsdiensten benodigd.

Wat betreft aansprakelijkheid van de Hoefslag rally, kan ik u meedelen dat wij via de NHRF een secundaire WAM-verzekering hebben afgesloten voor alle deelnemende equipes aan deze rit.

Omdat de route door verschillende gemeenten in de provincie Utrecht en loopt, zullen deze provincies, in overeenstemming met artikel 148 lid 1 van de Wegenverkeerswet 1994, aan de Stichting Hoefslag Rally een ontheffing moeten verlenen van artikel 10 lid 1 van dezelfde Wegenverkeerswet voor de Hoefslag rally. Wij zullen daarom bij de provincie een ontheffing aanvragen.

De provincie geeft deze echter alleen af onder de voorwaarde dat de betreffende gemeenten een verklaring van geen bezwaar (of bedenkingen) tegen de kaartleesrit hebben afgegeven.

De Stichting Hoefslag Rally verzoekt daarom aan uw gemeente een verklaring van geen bezwaar af te geven, waarin zij aangeven geen bezwaar te hebben om de geplande kaartleesrit over de in de bijlage genoemde wegen te laten rijden.

Indien u nog vragen heeft kunt u altijd met ons contact opnemen. Graag ontvangen wij (een kopie van) verdere correspondentie, zodat we deze naar de provincie kunnen doorsturen. Tijdens het evenement zal een documentatiemap beschikbaar zijn met daarin alle ontheffingen, verklaringen en overige relevante bescheiden.

Alvast hartelijk dank voor uw medewerking,

Naam, tel.....

Stichting Hoefslag Rally kvk 30252134



Bijlagen:

- Verzekeringcertificaat (e.g. NHRF, NRF of KNAF)
- Stratenlijst
- Reglement

Optioneel: Globale routekaart (max 1 A4 met lijn/richting van plaats naar plaats)

[REDACTED]

Van: ProvincieGelderland <POST@gelderland.nl>
Verzonden: woensdag 19 maart 2025 14:16
Aan: ProvincieGelderland
Onderwerp: Zaaknr. 2025-002260 - Wegenverkeerswet 1994 Motorvoertuigen
Bijlagen: 04308464 - een routebeschrijving - 1-stratenlijst hoefslagrally 2025 versie 1-2-2025.pdf; 04316993 - Hoefslagrally 13-04-2025.pdf; 04331699 - Ontheffing [REDACTED] [REDACTED] tbv Hoefslagrally 2025.pdf

Categorieën: [REDACTED]

Beste meneer, mevrouw,

Hierbij ontvangt u het (ontwerp)besluit.

Over twee werkdagen staat er een kennisgeving over dit (ontwerp)besluit op overheid.nl. Op dit moment start ook de inzagetermijn. Vanaf deze datum is het (ontwerp)besluit gedurende zes weken in te zien via deze website.

Ontheffingen, vergunningen of toestemmingen

Heeft u een ontheffing, vergunning of toestemming op grond van andere wet- en regelgeving nodig? Vraag deze op tijd aan bij de juiste instantie.

Vragen?

Heeft u vragen over deze mail? Neem dan contact op met het Provincieloket via telefoonnummer 026 359 99 99.

Met vriendelijke groet,
Provincie Gelderland

≡ provincie
Gelderland

Besluit

Ontheffing

Datum

19 maart 2025

Zaaknummer

2025-002260

Onderwerp

Wegenverkeerswet 1994
Motorvoertuigen

Inlichtingen bij

Provincieloket
026 359 99 99
post@gelderland.nl

Blad

1 van 4

Datum ontvangst

14 februari 2025

Uw kenmerk

Hoefslagrally 2025

Beste [REDACTED]

Wij hebben uw verzoek om een ontheffing voor Hoefslagrally 2025, dat op 13 april 2025 plaats zal vinden, ontvangen.

Voorschriften voor de ontheffing

De betrokken gemeenten hebben geen bezwaar tegen de ontheffing. Wij verlenen u daarom hierbij deze ontheffing. Aan de ontheffing zijn voorschriften verbonden waar u zich aan moet houden. In de bijlagen staan deze beschreven. Wij verzoeken u vriendelijk deze voorschriften goed door te nemen.

Binnenkort ontvangt u het aanslagbiljet waarmee u de leges voor deze ontheffing kunt betalen.

Andere vergunningen

Misschien heeft u naast deze vergunning ook andere vergunningen nodig. U kunt dit controleren via de [vergunningcheck](#). U dient zelf na te gaan of u al gebruik kunt maken van deze vergunning terwijl u wacht op de eventuele andere vergunningen. U dient per projectonderdeel de juiste vergunningen te kunnen overleggen aan de toezichthouder.

Specifiek voor aanvragen van 'stikstofvergunningen' (vergunningaanvragen voor Gebiedsbescherming of Natura2000 activiteiten) dient u rekening te houden met lange doorlooptijden. Laat u goed informeren over hoe uw aanvraag past binnen de meest actuele beoordelingskaders.

Meer informatie

Heeft u nog vragen over de voorschriften of deze ontheffing? Neem daarvoor gerust contact op met [REDACTED] via telefoonnummer 026-[REDACTED]

Markt 11 | 6811 CG Arnhem
Postbus 9090 | 6800 GX Arnhem

026 359 99 99
post@gelderland.nl
www.gelderland.nl

BNG Bank Den Haag
NL74BNGH0285010824
BIC-code BNG Bank: BNGHNL2G

Btw-nummer: NL001825100.B03
KvK-nummer: 51468751

 provincie
Gelderland

Datum

19 maart 2025

Zaaknummer

2025-002260

Blad

2 van 4

Wij wensen u veel succes met het evenement.

Met vriendelijke groet,
namens Gedeputeerde Staten van Gelderland,

**Bijlage(n)**

- Voorschriften
- Verkeersplan(en)/bebordingsplan
- Uitgeschreven route en routekaart(en)
- Reglement

Op dit besluit zijn van toepassing:

- Wegenverkeerswet 1994, artikel 10, lid 1

Belanghebbenden kunnen binnen zes weken na dagtekening van dit besluit bezwaar maken. Richt uw bezwaarschrift aan: Gedeputeerde Staten, secretariaat Commissie rechtsbescherming, Postbus 9090, 6800 GX Arnhem. Graag 'bezwaarschrift' vermelden op de envelop en op de brief.

U kunt uw bezwaarschrift ook elektronisch indienen op het portaal Rechtsbescherming. Hiervoor gebruikt u DigiD, eHerkenning of eIDAS.

Meer informatie vindt u op www.gelderland.nl/bezwaren en bij het Provincieloket 026 359 99 99.

Als u een bezwaarschrift indient en u wilt niet dat een besluit in werking treedt, kunt u bij de rechter een verzoek indienen voor een voorlopige voorziening. Zie www.rechtspraak.nl.

Datum
19 maart 2025

Zaaknummer
2025-002260

Blad
3 van 4

Voorschriften

1 Meldingen

- 1.1 Meld, zo snel mogelijk en uiterlijk vijf werkdagen voor de dag van het evenement, de route waarlangs en het tijdstip waarop deelnemers de betrokken gemeenten zullen passeren. Stuur daarvoor een bericht aan:
- Politie eenheid Oost Nederland, district Noord- en Oost Gelderland, Postbus 618, 7300 AP Apeldoorn;
 - De burgemeester(s) van Apeldoorn, Barneveld, Epe, Harderwijk, Nijkerk, Nunspeet, Putten en Scherpenzeel;
 - Steunpunt Stroe, Wolweg 62, 3776 LR Stroe, telefoonnummer 088 880 72 90, e-mail: stroe@gelderland.nl.
- 1.2 Geef uiterlijk vijf werkdagen voor de dag van het evenement bij de politie en de ambulancedienst door wie de contactpersoon van het evenement is. Vermeld ook zijn of haar mobiele nummer.
- 1.3 Gaat de wedstrijd niet door? Meld dit minimaal 24 uur voor de dag van de wedstrijd aan de onder (1.1) van deze bijlage genoemde autoriteiten.
- 1.4 Hou rekening met eventuele onvoorziene werkzaamheden/omstandigheden. Raadpleeg minimaal 1 week van tevoren www.bereikbaar gelderland.nl
- 1.5 De houder van de ontheffing is verantwoordelijk voor het correcte verloop van de wedstrijd.

2 Veiligheid

- 2.1 De veiligheidsvoorschriften voor het verkeer zijn verplicht voor de houder van deze ontheffing, voor deelnemers en voor personen die de controle of het regelen van het evenement verzorgen.
- 2.2 Veroorzaak zo min mogelijk hinder voor doorgaand verkeer. Neem de normen van verkeersveiligheid en de Wegenwetverkeerswetgeving strikt in acht.
- 2.3 Zorg voor een ongehinderde doorgang voor voertuigen van hulpverlenende instanties en overheidsdiensten.
- 2.4 Voorzie deelnemers van het evenement van zwarte startnummers op een witte achtergrond. De afmetingen van de cijfers en de afstand tussen de cijfers zijn volgens de voorschriften voor kentekenplaten van motorvoertuigen.
Brengt het startnummer duidelijk zichtbaar aan op:
- a. de voorzijde van bromfietsen en tweewielige motorvoertuigen;
 - b. de achterzijde van motorvoertuigen op meer dan twee wielen.
- 2.5 Vermeld datum en het nummer van de ontheffing op de routebeschrijving en op andere uit te reiken documenten.
- 2.6 Zorg ervoor dat alle op of langs de wegen aan te brengen voorwerpen, opschriften en aanwijzingen voor de deelnemers zijn voorzien van de naam en adres van de houder van de ontheffing.
- 2.7 Verwijder binnen 24 uur na afloop van het evenement alle op of langs wegen aangebrachte voorwerpen, opschriften en aanwijzingen.

Datum
19 maart 2025

Zaaknummer
2025-002260

Blad
4 van 4

- 2.8 U bent verplicht alle verkeers- en veiligheidsvoorschriften van betrokken gemeentebesturen te volgen, zowel voor als tijdens de wedstrijd.
- 2.9 Deelnemers mogen alleen worden begeleid of voorafgegaan door motorvoertuigen van de politie en/of de organisatoren.
- 2.10 Deelnemers moeten zoveel mogelijk uiterst rechts op de weg rijden en mogen niet blijvend naast elkaar rijden.
- 2.11 Voorkom opeenhoping van deelnemers. Zorg op elk vertrekpunt en na elk oponthoud voor een vlotte doorstroming van deelnemers.
- 2.12 Verkeersregelaars voor het evenement zijn uitsluitend aangesteld door bevoegd gezag (volgens Regeling verkeersregelaar 1 maart 2009).
- 2.13 Zorg tijdens de wedstrijd voor goede controle, bekwaam toezicht en EHBO-posten of ambulance.
- 2.14 Zorg zelf indien noodzakelijk in overleg met de provincie en/of gemeente(n) voor eventuele omleiding.
- 2.15 De wedstrijd moet worden afgelast of gestaakt bij dichte mist (minder dan 50 m zicht).

3 Schade en aansprakelijkheid

- 3.1 Deze ontheffing is in geen enkel opzicht een vrijwaring van aansprakelijkheid bij ongevallen of een ontheffing van het naleven van wettelijke voorschriften. Dit geldt voor de houder van deze ontheffing, voor de deelnemers en voor alle personen die betrokken zijn bij de regeling of controle van het evenement.
- 3.2 Alle schade aan openbare werken en/of zaken als gevolg van het gebruik van deze ontheffing moet door u en op uw kosten worden hersteld: dit op de eerste gelegenheid of direct na eerste aanschrijving en tot tevredenheid van de betrokken beheerder.
- 3.3 De houder van deze ontheffing vrijwaart de provincie van alle aanspraken van derden voor schadevergoeding als gevolg van het gebruik van deze ontheffing.
- 3.4 De verantwoordelijkheid voor het correcte verloop van de wedstrijd berust bij de houder van de ontheffing.

4 Intrekken of wijzigen

Wij kunnen uw ontheffing wijzigen of intrekken als u:

- 4.1 onjuiste of onvolledige gegevens verstrekt;
- 4.2 de voorschriften of beperkingen van deze ontheffing niet nakomt;
- 4.3 zich niet aan de geldigheidstermijn van deze ontheffing houdt;
- 4.4 een verzoek voor wijziging of intrekking indient.

Registratieoverzicht ter kennisgeving

Zaaknummer 550673
Registratiedatum 19 maart 2025

Gegevens aanvrager

Naam provincie Gelderland
Adres Postbus 9090
6800 GX Arnhem
Telefoonnummer 0263599999
E-mailadres post@gelderland.nl

Algemeen

Omschrijving verzoek informeren over besluit ontheffing voor
Hoefslag
ally op 13
apr 2025

Eventuele toelichting

Hoe wilt u berichten van ons ontvangen Digitaal
over deze aanvraag?

Waarheidsverklaring

Waarheidsverklaring

Einde van het registratieoverzicht voor zaak 550673

Registratieoverzicht evenementenvergunning

Hoefslagrally, , 13-04-2025

Zaaknummer 439465
Registratiedatum 12 december 2024

Gegevens aanvrager

Voornaam en achternaam [REDACTED]

Geboortedatum [REDACTED]

Adres [REDACTED]
[REDACTED]

Telefoonnummer [REDACTED]

Telefoonnummer (mobiel) [REDACTED]

E-mailadres [REDACTED]

Aanvraag wordt gedaan namens

Voor uzelf

Gegevens evenement

Naam evenement Hoefslagrally
Soort evenement Auto- en motorsportevenement
Wordt er entree geheven? Nee
Is het evenement al eens eerder georganiseerd? Ja
Wanneer? Mag alleen een jaartal zijn 2020 ev
Waar? Bosch en Duin en omstreken

Contactpersonen tijdens het evenement

1e contactpersoon

Naam

[REDACTED]

Telefoonnummer

[REDACTED]

2e contactpersoon

Naam

Telefoonnummer

Datum en tijden

Op welke datum start het evenement? 13-04-2025

Op welke datum eindigt het evenement? 13-04-2025

Op welke tijdstippen is het evenement geopend voor publiek? niet

Wat is de eerste dag van de 13-04-2025

opbouw periode?

Op welke data en tijdstippen
breekt u het evenement af?

niet van toepassing

Gegevens locatie

Vindt het evenement plaats op één locatie, meerdere locaties of wordt een route gevolgd? Een route (looproute/fietsroute)

Is het evenement gemeentegrens overschrijdend? Ja

Is er overeenstemming met de eigenaar van het terrein over het gebruik van zijn grond? Ja

Naam en Voorletters niet van toepassing

Adres

Gegevens terrein

Huidig gebruik van de gronden (en opstallen) openbare verharde wegen

Is het evenemententerrein afgesloten? Nee

Op welke ondergrond vindt het evenement plaats? Harde ondergrond: steen, asfalt, e.d.

Wat is de verblijfplaats van het publiek? Buitenlocatie

Zijn er meer dan 50 personen tegelijk aanwezig in de inrichting? Nee

Wordt aan meer dan 10 personen nachtverblijf verschaft? Nee

Vindt het evenement plaats in een reguliere horecagelegenheid? Nee

Worden er één of meerdere podia en / of tribunes geplaatst? Nee

Worden er één of meerdere tenten geplaatst? Nee

Worden er overige objecten zoals snackwagens, etenskraampjes, drankwagens, toiletwagens, Nee

informatiekramen e.d. geplaatst?

Publiek

Aanwezigheid publiek Als toeschouwer en deelnemer

Te verwachten (gelijktijdig aanwezig) aantal toeschouwers/deelnemers 5

Te verwachten leeftijdscategorieën 31 - 64 jaar
Ouder dan 65 jaar

Zijn er specifieke groepen aanwezig? Nee

Is er drugs- of alcoholgebruik? Nee

Maken dieren deel uit van het evenement? Nee

Verkeer en parkeren

Worden er tijdens het evenement verkeersmaatregelen getroffen? Nee
Hieronder wordt onder andere verstaan het plaatsen van verkeersborden en het verzorgen van voldoende parkeergelegenheid?

Worden er gecertificeerde verkeersregelaars ingezet? Nee

Moeten er straten/parkeerterreinen worden afgesloten? Nee

Hoe wilt u dit aangeven? [[emv_afsluiten_parkeerterreinen_straten_aangeven]]

Waar en hoe wordt de parkeergelegenheid geregeld? niet van toepassing

Voeg hier de foto toe (bijvoorbeeld Google maps)

Arceer de afgesloten straten op de kaart Zie bijlage

Afsluiten straten/parkeerterreinen

Straat of terrein

Toegankelijkheid aan- en afvoerwegen Goed (3 of meer beschikbare wegen)

Is het evenement van invloed op de bereikbaarheid voor hulpdiensten voor omwonenden? Nee

Hoe wordt de bereikbaarheid voor hulpdiensten gedurende het evenement geborgd? (geef de maatregelen weer op de situatietekening)

Ondervindt het openbaar vervoer hinder van de afzetting(en)? Nee

Afval, milieu en voorzieningen

Is er sprake van tijdelijke voorzieningen op het gebied van (drink)water / sanitair? (geef deze voorzieningen weer op de situatietekening) Niet van toepassing

Zijn er sanitaire voorzieningen voor invaliden? Nee

Wordt er afvalwater geloosd op het riool, de bodem of oppervlaktewater? Nee

Worden er stroomvoorzieningen getroffen? Nee

Wilt u gebruik maken van water- of elektravoorsieningen via de gemeente? Nee

Zijn er voorzieningen / activiteiten zoals: (geef deze voorzieningen weer op de situatietekening) Nee

Hoe is de schoonmaak van de evenementenlocatie tijdens en na afloop van het evenement geregeld? niet van toepassing

Verkoopactiviteiten

Vinden er verkoopactiviteiten van goederen plaats? Nee

Worden er bedrijfsmatig (tegen vergoeding) zwak-alcoholhoudende dranken buiten een reguliere horeca-lokaliteit verstrekt? Nee

Worden er tijdens het evenement etenswaren verstrekt / verkocht? Nee

Muziek en Geluid

Wordt er geluid ten gehore gebracht? Nee

Veiligheid

Beveiliging

Is er een gecertificeerd beveiligingsbedrijf aanwezig? Nee

Speciale beveiliging

Is er speciale beveiliging noodzakelijk en geregeld? Nee

Geneeskundige voorziening

Hebt u geneeskundige voorzieningen zoals EHBO voorzieningen of een ambulance getroffen? Nee

Worden er tijdens het evenement
vuurwapens gebruikt? Nee

Is er sprake van open vuur? Nee

Wordt er gebruik gemaakt van
(brandgevaarlijke) special effects
of laser? Nee

Zijn er (brand)gevaarlijke stoffen
(zoals gasflessen, brandstoffen en
dergelijke) aanwezig of worden
deze gebruikt? Nee

Wordt er vuurwerk ontstoken? Nee

Wilt u heliumballonnen en/of een
heteluchtballon oplaten? Nee

Kamperen, Kansspelen & Promotie

Kamperen

Wordt er tijdens het evenement gekampeerd? Nee

Kansspelen

Wordt er bij het evenement een verloting georganiseerd? Nee

Wordt er een klein kansspel georganiseerd, waarbij het prijzenpakket niet meer waard is dan 400 euro per serie of set en de gezamenlijke waarde niet hoger is dan 1500 euro per bijeenkomst. Bijvoorbeeld: bingo, vogelpiekspel, rad van fortuin. Nee

Promotie

Wilt u aankondigingsborden plaatsen? Nee

Worden er folders en/ of samples uitgedeeld? Nee

Wordt er promotie gemaakt voor producten? Nee

Toelichting

Eventuele toelichting

wij verwachten dat de deelnemers tussen 13.30 uur en 15.30 uur door uw gemeente rijden.

Wij verwachten ongeveer 60 deelnemende autos

Einde van het registratieoverzicht voor zaak 439465

#	Eerste Equipe	Straat	Gemeente	Provincie
START				
1	09:00:00	Hobbemalaan	Zeist	UT
2	09:02:17	Amersfoortseweg/N237	Zeist	UT
3	09:05:58	Amersfoortsestraat/N237	Soest	UT
4	09:07:00	Richelleweg/N413	Soest	UT
5	09:08:00	Het Zeisterspoor	Soest	UT
6	09:11:50	Kolonel H.L. van Roijenweg	Amersfoort	UT
7	09:13:34	Doornseweg/N227	Leusden	UT
8	09:15:32	A28	Amersfoort	UT
9	09:25:52	Berencamperweg/N301	Nijkerk	GE
10	09:26:36	Middelbeekweg	Nijkerk	GE
11	09:31:02	Arlersteeg	Putten	GE
12	09:34:23	Waterweg	Putten	GE
13	09:34:51	Arkemheenseweg	Putten	GE
14	09:35:09	Waterweg	Putten	GE
15	09:37:26	Zuiderzeestraatweg	Putten	GE
16	09:38:20	Vanenburgerallee	Putten	GE
17	09:39:50	Engersteeg	Putten	GE
18	09:41:57	Waterweg	Putten	GE
19	09:43:06	Kiefveldersteeg	Putten	GE
20	09:44:39	Volenbekerweg	Putten	GE
21	09:46:02	Waterweg	Putten	GE
22	09:46:17	Riebroekseweg	Putten	GE
23	09:47:34	Riebroekersteeg	Ermelo	GE
24	09:48:44	Zeeweg	Ermelo	GE
25	09:49:32	Schaapsdijk	Ermelo	GE
26	09:50:50	Buitenbrinkweg	Ermelo	GE
27	09:52:45	Horster-Zoomweg	Ermelo	GE
28	09:54:15	Horloseweg	Ermelo	GE
29	09:55:33	Tuindersbrink	Ermelo	GE
30	09:57:16	Fokko Kortlanglaan	Ermelo	GE
31	09:58:07	Julianalaan	Ermelo	GE
32	09:58:47	Oude Nijkerkerweg	Ermelo	GE
33	09:59:11	Julianalaan	Ermelo	GE
34	09:59:22	Kolbaanweg	Ermelo	GE
35	10:01:02	Groene Zoomweg	Harderwijk	GE
36	10:02:09	Ceintuurbaan	Harderwijk	GE
37	10:04:11	Leuvenumseweg/N302	Harderwijk	GE
38	10:07:57	Jonkheer Doctor C.J. Sandbergweg	Harderwijk	GE
39	10:11:13	Oude Zwolseweg	Ermelo	GE
40	10:15:45	Stakenbergweg	Ermelo	GE
41	10:19:17	Bergweg	Nunspeet	GE
42	10:20:24	Veenweg	Nunspeet	GE
43	10:20:48	Hooiweg	Nunspeet	GE
44	10:22:08	Schotkampweg	Nunspeet	GE
45	10:23:22	Stakenbergweg	Nunspeet	GE
46	10:32:17	Els peterweg/N310	Nunspeet	GE
47	10:35:58	Els peterweg	Nunspeet	GE
48	10:36:02	Plesmanlaan	Nunspeet	GE
49	10:36:28	Vennenpad	Nunspeet	GE
50	10:42:02	Plaggeweg	Nunspeet	GE
51	10:42:45	Rondehuisweg	Nunspeet	GE
52	10:43:19	Vennenpad	Nunspeet	GE
53	10:43:29	Van Petersom Ramringweg	Nunspeet	GE
54	10:49:57	Eperweg	Nunspeet	GE
55	10:51:35	Van Petersom Ramringweg	Nunspeet	GE
56	10:51:58	Eperweg	Nunspeet	GE
57	10:56:40	Eperweg/N795	Nunspeet	GE
58	10:58:20	Woldbergweg	Epe	GE
59	11:07:42	Elburgerweg/N309	Epe	GE
60	11:10:20	Le Chevalierlaan	Epe	GE
61	11:12:29	Molenweg	Epe	GE
62	11:14:08	Veldkampweg	Epe	GE
63	11:15:04	Boerweg	Epe	GE
64	11:16:58	Veenweg	Epe	GE
65	11:20:21	Papenstraat	Epe	GE

Gemeente	
Amersfoort	Apeldoorn
Barneveld	Epe
Ermelo	Harderwijk
Leusden	Nijkerk
Nunspeet	Putten
Scherpenzeel	Soest
Woudenberg	Zeist
(leeg)	

Provincie
GE
UT
(leeg)

UTRECHT

Amersfoort
Leusden
Woudenberg
Soest
Zeist

GELDERLAND

Barneveld
Ermelo
Nunspeet
Scherpenzeel
Apeldoorn
Epe
Harderwijk
Nijkerk
Putten

66	11:21:24	Woesterweg	Epe	GE
67	11:23:02	Westendorperheideweg	Epe	GE
68	11:24:39	Woesterbergweg	Epe	GE
69	11:25:40	Oranjeweg	Epe	GE
70	11:26:10	Steenderbultweg	Epe	GE
71	11:26:56	Pollenseweg	Epe	GE
72	11:27:34	Oranjeweg	Epe	GE
73	11:28:28	Pollenseveenweg	Epe	GE
74	11:32:00	Oranjeweg	Epe	GE
75	11:34:01	Vierhouterweg	Epe	GE
76	11:37:12	Gortelseweg	Epe	GE
LUNCH				
77	13:00:00	Elspeterbosweg	Nunspeet	GE
78	13:03:48	Vierhouterweg	Nunspeet	GE
79	13:07:44	Apeldoornseweg	Nunspeet	GE
80	13:13:00	Heetkamp	Nunspeet	GE
81	13:14:58	Uddelerweg/N310	Nunspeet	GE
82	13:16:40	Staverhul	Apeldoorn	GE
83	13:18:19	Oudedijk	Apeldoorn	GE
84	13:19:21	Uddelermeerweg	Apeldoorn	GE
85	13:21:59	Garderenseweg/N310	Apeldoorn	GE
86	13:22:38	Meervelderweg/N302/N310	Ermelo	GE
87	13:24:08	De Broekeld	Apeldoorn	GE
88	13:24:16	Schoolpad	Apeldoorn	GE
89	13:24:54	Lageveldseweg	Apeldoorn	GE
90	13:25:57	Meervelderweg/N302/N310	Apeldoorn	GE
91	13:28:42	Amersfoortseweg/N344	Apeldoorn	GE
92	13:33:36	Kampsteeg	Apeldoorn	GE
93	13:35:26	Hoog Soeren	Apeldoorn	GE
94	13:37:28	Pomphulweg	Apeldoorn	GE
95	13:43:56	Asselseweg	Apeldoorn	GE
96	13:45:26	Alverschotenseweg	Apeldoorn	GE
97	13:48:31	Asselseweg	Apeldoorn	GE
98	13:48:59	Kerkendelweg	Barneveld	GE
99	13:50:59	Duinweg	Barneveld	GE
100	13:56:37	Heetweg	Barneveld	GE
101	13:57:57	Boswachter van Emstweg	Barneveld	GE
102	13:58:11	Heetweg	Barneveld	GE
103	14:02:30	Garderbroekerweg	Barneveld	GE
104	14:02:37	Harskamperweg	Barneveld	GE
105	14:05:45	Ravenweg	Barneveld	GE
106	14:06:16	Wulpenweg	Barneveld	GE
107	14:06:43	Stroeërweg	Barneveld	GE
108	14:07:44	Stroeërschoolweg	Barneveld	GE
109	14:08:08	Haarweg	Barneveld	GE
110	14:09:12	Malenveld	Barneveld	GE
111	14:10:17	Stroeërweg	Barneveld	GE
112	14:10:41	Dunenkamperweg	Barneveld	GE
113	14:11:57	Malenveld	Barneveld	GE
114	14:13:02	Stroeërweg	Barneveld	GE
115	14:13:12	Kapweg	Barneveld	GE
116	14:13:15	Stroeërweg	Barneveld	GE
117	14:14:30	Grote Hegweg	Barneveld	GE
118	14:16:40	Garderbroekerweg	Barneveld	GE
119	14:18:01	Plaggenweg	Barneveld	GE
120	14:20:05	Wencopperweg	Barneveld	GE
121	14:21:22	Hanzeweg	Barneveld	GE
122	14:23:03	Compagnieweg	Barneveld	GE
123	14:23:17	Energieweg	Barneveld	GE
124	14:24:44	Harselaarseweg	Barneveld	GE
125	14:25:19	Nijverheidsweg	Barneveld	GE
126	14:27:39	Harselaarseweg	Barneveld	GE
127	14:29:03	E30	Barneveld	GE
128	14:29:22	Nijverheidsweg	Barneveld	GE
129	14:29:42	Veemweg	Barneveld	GE
130	14:30:21	Harselaarseweg	Barneveld	GE
131	14:30:51	Nijkerkerweg	Barneveld	GE
132	14:33:00	Thorbeckelaan	Barneveld	GE

133	14:33:57	Dronkelaarseweg	Barneveld	GE
134	14:38:54	Stoutenburgerweg	Barneveld	GE
135	14:41:36	Jan van Arkelweg	Leusden	UT
136	14:42:06	Emelaarseweg	Leusden	UT
137	14:42:27	Het Jannendorp	Leusden	UT
138	14:43:32	Jan van Arkelweg	Leusden	UT
139	14:45:00	Hessenweg	Leusden	UT
140	14:45:54	Kon. Julianaweg	Leusden	UT
141	14:47:36	Asschatterweg	Leusden	UT
142	14:48:12	Postweg	Leusden	UT
143	14:50:57	Ringlaan	Barneveld	GE
144	14:52:08	Klein Moorst	Barneveld	GE
145	14:54:54	Moorsterweg	Leusden	UT
146	14:56:41	Kolfschoterdijk	Woudenberg	UT
147	14:57:37	Dashorsterweg	Woudenberg	UT
148	14:59:31	Moorsterweg	Woudenberg	UT
149	15:00:07	Oud Willaer	Scherpenzeel	GE
150	15:00:44	Voskuilerdijk	Scherpenzeel	GE
151	15:04:49	Leusbroekerweg	Leusden	UT
152	15:07:29	Hamersveldseweg	Leusden	UT
153	15:08:45	Ambachtsweg	Leusden	UT
154	15:09:44	Hamersveldseweg	Leusden	UT
155	15:11:16	Klepelhoek	Leusden	UT
156	15:11:42	Klokhoek	Leusden	UT
157	15:12:47	Beltmolen/Klepelhoek	Leusden	UT
158	15:13:53	Zuiderinslag	Leusden	UT
FINISH				

#	Eerste Equipe	Straat	Gemeente	Provincie
START				
1	09:00:00	Hobbemalaan	Zeist	UT
2	09:02:17	Amersfoortseweg/N237	Zeist	UT
3	09:05:58	Amersfoortsestraat/N237	Soest	UT
4	09:07:00	Richelleweg/N413	Soest	UT
5	09:08:00	Het Zeisterspoor	Soest	UT
6	09:11:50	Kolonel H.L. van Roijenweg	Amersfoort	UT
7	09:13:34	Doornseweg/N227	Leusden	UT
8	09:15:32	A28	Amersfoort	UT
9	09:25:52	Berencamperweg/N301	Nijkerk	GE
10	09:26:36	Middelbeekweg	Nijkerk	GE
11	09:31:02	Arlersteeg	Putten	GE
12	09:34:23	Waterweg	Putten	GE
13	09:34:51	Arkemheenseweg	Putten	GE
14	09:35:09	Waterweg	Putten	GE
15	09:37:26	Zuiderzeestraatweg	Putten	GE
16	09:38:20	Vanenburgerallee	Putten	GE
17	09:39:50	Engersteeg	Putten	GE
18	09:41:57	Waterweg	Putten	GE
19	09:43:06	Kiefveldersteeg	Putten	GE
20	09:44:39	Volenbekerweg	Putten	GE
21	09:46:02	Waterweg	Putten	GE
22	09:46:17	Riebroekseweg	Putten	GE
23	09:47:34	Riebroekersteeg	Ermelo	GE
24	09:48:44	Zeeweg	Ermelo	GE
25	09:49:32	Schaapsdijk	Ermelo	GE
26	09:50:50	Buitenbrinkweg	Ermelo	GE
27	09:52:45	Horster-Zoomweg	Ermelo	GE
28	09:54:15	Horloseweg	Ermelo	GE
29	09:55:33	Tuindersbrink	Ermelo	GE
30	09:57:16	Fokko Kortlanglaan	Ermelo	GE
31	09:58:07	Julianalaan	Ermelo	GE
32	09:58:47	Oude Nijkerkerweg	Ermelo	GE
33	09:59:11	Julianalaan	Ermelo	GE
34	09:59:22	Kolbaanweg	Ermelo	GE
35	10:01:02	Groene Zoomweg	Harderwijk	GE
36	10:02:09	Ceintuurbaan	Harderwijk	GE
37	10:04:11	Leuvenumseweg/N302	Harderwijk	GE
38	10:07:57	Jonkheer Doctor C.J. Sandbergweg	Harderwijk	GE
39	10:11:13	Oude Zwolseweg	Ermelo	GE
40	10:15:45	Stakenbergweg	Ermelo	GE
41	10:19:17	Bergweg	Nunspeet	GE
42	10:20:24	Veenweg	Nunspeet	GE

Gemeente

Amersfoort	Apeldoorn
Barneveld	Epe
Ermelo	Harderwijk
Leusden	Nijkerk
Nunspeet	Putten
Scherpenzeel	Soest
Woudenberg	Zeist
(leeg)	

Provincie

GE	^
UT	
(leeg)	v

UTRECHT

Amersfoort
Leusden
Woudenberg
Soest
Zeist

GELDERLAND

Barneveld
Ermelo
Nunspeet
Scherpenzeel
Apeldoorn
Epe
Harderwijk
Nijkerk
Putten

43	10:20:48 Hooiweg	Nunspeet	GE
44	10:22:08 Schotkampweg	Nunspeet	GE
45	10:23:22 Stakenbergweg	Nunspeet	GE
46	10:32:17 Elspeterweg/N310	Nunspeet	GE
47	10:35:58 Elspeterweg	Nunspeet	GE
48	10:36:02 Plesmanlaan	Nunspeet	GE
49	10:36:28 Vennenpad	Nunspeet	GE
50	10:42:02 Plaggeweg	Nunspeet	GE
51	10:42:45 Rondehuisweg	Nunspeet	GE
52	10:43:19 Vennenpad	Nunspeet	GE
53	10:43:29 Van Petersom Ramringweg	Nunspeet	GE
54	10:49:57 Eperweg	Nunspeet	GE
55	10:51:35 Van Petersom Ramringweg	Nunspeet	GE
56	10:51:58 Eperweg	Nunspeet	GE
57	10:56:40 Eperweg/N795	Nunspeet	GE
58	10:58:20 Woldbergweg	Epe	GE
59	11:07:42 Elburgerweg/N309	Epe	GE
60	11:10:20 Le Chevalierlaan	Epe	GE
61	11:12:29 Molenweg	Epe	GE
62	11:14:08 Veldkampweg	Epe	GE
63	11:15:04 Boerweg	Epe	GE
64	11:16:58 Veenweg	Epe	GE
65	11:20:21 Papenstraat	Epe	GE
66	11:21:24 Woesterweg	Epe	GE
67	11:23:02 Westendorperheideweg	Epe	GE
68	11:24:39 Woesterbergweg	Epe	GE
69	11:25:40 Oranjeweg	Epe	GE
70	11:26:10 Steenderbultweg	Epe	GE
71	11:26:56 Pollenseweg	Epe	GE
72	11:27:34 Oranjeweg	Epe	GE
73	11:28:28 Pollenseveenweg	Epe	GE
74	11:32:00 Oranjeweg	Epe	GE
75	11:34:01 Vierhousterweg	Epe	GE
76	11:37:12 Gortelseweg	Epe	GE
LUNCH			
77	13:00:00 Elspeterbosweg	Nunspeet	GE
78	13:03:48 Vierhousterweg	Nunspeet	GE
79	13:07:44 Apeldoornseweg	Nunspeet	GE
80	13:13:00 Heetkamp	Nunspeet	GE
81	13:14:58 Uddelerweg/N310	Nunspeet	GE
82	13:16:40 Staverhul	Apeldoorn	GE
83	13:18:19 Oudedijk	Apeldoorn	GE
84	13:19:21 Uddelermeerweg	Apeldoorn	GE
85	13:21:59 Garderenseweg/N310	Apeldoorn	GE
86	13:22:38 Meervelderweg/N302/N310	Ermelo	GE

87	13:24:08	De Broekeld	Apeldoorn	GE
88	13:24:16	Schoolpad	Apeldoorn	GE
89	13:24:54	Lageveldseweg	Apeldoorn	GE
90	13:25:57	Meervelderweg/N302/N310	Apeldoorn	GE
91	13:28:42	Amersfoortseweg/N344	Apeldoorn	GE
92	13:33:36	Kampsteeg	Apeldoorn	GE
93	13:35:26	Hoog Soeren	Apeldoorn	GE
94	13:37:28	Pomphulweg	Apeldoorn	GE
95	13:43:56	Asselseweg	Apeldoorn	GE
96	13:45:26	Alverschotenseweg	Apeldoorn	GE
97	13:48:31	Asselseweg	Apeldoorn	GE
98	13:48:59	Kerkendelweg	Barneveld	GE
99	13:50:59	Duinweg	Barneveld	GE
100	13:56:37	Heetweg	Barneveld	GE
101	13:57:57	Boswachter van Emstweg	Barneveld	GE
102	13:58:11	Heetweg	Barneveld	GE
103	14:02:30	Garderbroekerweg	Barneveld	GE
104	14:02:37	Harskamperweg	Barneveld	GE
105	14:05:45	Ravenweg	Barneveld	GE
106	14:06:16	Wulpenweg	Barneveld	GE
107	14:06:43	Stroeërweg	Barneveld	GE
108	14:07:44	Stroeërschoolweg	Barneveld	GE
109	14:08:08	Haarweg	Barneveld	GE
110	14:09:12	Malenveld	Barneveld	GE
111	14:10:17	Stroeërweg	Barneveld	GE
112	14:10:41	Dunenkamperweg	Barneveld	GE
113	14:11:57	Malenveld	Barneveld	GE
114	14:13:02	Stroeërweg	Barneveld	GE
115	14:13:12	Kapweg	Barneveld	GE
116	14:13:15	Stroeërweg	Barneveld	GE
117	14:14:30	Grote Hegweg	Barneveld	GE
118	14:16:40	Garderbroekerweg	Barneveld	GE
119	14:18:01	Plaggenweg	Barneveld	GE
120	14:20:05	Wencopperweg	Barneveld	GE
121	14:21:22	Hanzeweg	Barneveld	GE
122	14:23:03	Compagnieweg	Barneveld	GE
123	14:23:17	Energieweg	Barneveld	GE
124	14:24:44	Harselaarseweg	Barneveld	GE
125	14:25:19	Nijverheidsweg	Barneveld	GE
126	14:27:39	Harselaarseweg	Barneveld	GE
127	14:29:03	E30	Barneveld	GE
128	14:29:22	Nijverheidsweg	Barneveld	GE
129	14:29:42	Veemweg	Barneveld	GE
130	14:30:21	Harselaarseweg	Barneveld	GE
131	14:30:51	Nijkerkerweg	Barneveld	GE

132	14:33:00	Thorbeckelaan	Barneveld	GE
133	14:33:57	Dronkelaarseweg	Barneveld	GE
134	14:38:54	Stoutenburgerweg	Barneveld	GE
135	14:41:36	Jan van Arkelweg	Leusden	UT
136	14:42:06	Emelaarseweg	Leusden	UT
137	14:42:27	Het Jannendorp	Leusden	UT
138	14:43:32	Jan van Arkelweg	Leusden	UT
139	14:45:00	Hessenweg	Leusden	UT
140	14:45:54	Kon. Julianaweg	Leusden	UT
141	14:47:36	Asschatterweg	Leusden	UT
142	14:48:12	Postweg	Leusden	UT
143	14:50:57	Ringlaan	Barneveld	GE
144	14:52:08	Klein Moorst	Barneveld	GE
145	14:54:54	Moorsterweg	Leusden	UT
146	14:56:41	Kolfschoterdijk	Woudenberg	UT
147	14:57:37	Dashorsterweg	Woudenberg	UT
148	14:59:31	Moorsterweg	Woudenberg	UT
149	15:00:07	Oud Willaer	Scherpenzeel	GE
150	15:00:44	Voskuilerdijk	Scherpenzeel	GE
151	15:04:49	Leusbroekerweg	Leusden	UT
152	15:07:29	Hamersveldseweg	Leusden	UT
153	15:08:45	Ambachtsweg	Leusden	UT
154	15:09:44	Hamersveldseweg	Leusden	UT
155	15:11:16	Klepelhoek	Leusden	UT
156	15:11:42	Klokhoek	Leusden	UT
157	15:12:47	Beltmolen/Klepelhoek	Leusden	UT
158	15:13:53	Zuiderinslag	Leusden	UT
159	15:15:00	Groene Zoomweg	Leusden	UT
160	15:18:00	N226	Leusden	UT
161	15:21:00	Dodeweg	Leusden	UT
162	15:22:00	Doornseweg/N227	Leusden	UT
163	15:24:00	Kolonel H.L. van Roijenweg	Leusden	UT
164	15:54:00	Het Zeisterspoor	Soest	UT
165	15:56:00	Richelleweg	Soest	UT
166	15:57:00	N237	Soest	UT
167	16:00:00	N237	Zeist	UT
168	16:03:00	N238	Zeist	UT
169	16:05:00	Vossenlaan	Zeist	UT
FINISH				



gemeente
Barneveld

Raadhuisplein 2
Postbus 63
3770 AB Barneveld

Telefoon 14 0342
Internet www.barneveld.nl
Whatsapp +31614459278

Stichting Hoefslag Rally

Datum:
20 december 2024

Ons kenmerk:
439465

Uw brief van:
12 december 2024

Organisatieonderdeel:
**Team Veiligheid,
Vergunningen en
Toezicht**

Behandeld door:

Doorkiesnummer:
+316

Onderwerp:
**Verklaring van
geen bezwaar**

Geachte [REDACTED]

Op 12 december 2024 is uw aanvraag, ingeschreven onder nummer 439465, ontvangen waarin u toestemming vraagt om tijdens de Hoefslag rally op 13 april 2025 gebruik te mogen maken van diverse wegen in gemeente Barneveld. Graag informeer ik u over het genomen besluit.

Besluit

Het college van burgemeester en wethouders heeft geen bezwaar dat tijdens de door u te organiseren Hoefslag rally op 13 april 2025 gebruik wordt gemaakt van diverse gemeentelijke wegen in gemeente Barneveld, zoals aangegeven op de door u ingediende routekaart.

Aan dit besluit zijn voorwaarden verbonden. Deze zet ik hieronder voor u op een rij.

Voorwaarden

1. hulpdiensten moeten permanent van de wegen gebruik kunnen maken;
2. u verwacht maximaal 60 deelnemers in 60 klassieke of bijzondere auto's;
3. per minuut start er één deelnemer;
4. de verwachte doorkomsttijd door de gemeente Barneveld is tussen 12.30 en 17.00 uur;
5. de veiligheid van het verkeer wordt niet in gevaar gebracht;
6. de deelnemers houden zich aan de geldende verkeersregels;
7. de deelnemers houden zich aan de door u aangeleverde routekaart(en);
8. de eventueel aan te brengen bewegwijzering wordt direct na afloop van de tocht weer door u verwijderd;
9. de bewegwijzering mag geen beschadigingen veroorzaken aan gemeentelijke of particuliere eigendommen. Eventuele herstellkosten zullen bij u in rekening worden gebracht;
10. voor gebruik van particuliere, provinciale en/of wegen in andere gemeenten vraagt u vergunning c.q. toestemming aan de betreffende eigenaar;
11. herstel van eventuele schade aan gemeentelijke eigendommen, ten gevolge van het evenement, wordt bij u in rekening gebracht;
12. u bent verplicht de redelijkerwijs mogelijke maatregelen te nemen teneinde te voorkomen dat de gemeente Barneveld, dan wel derden, tengevolge van het gebruik van de vergunning - waaronder mede worden begrepen de gedragingen van het publiek - schade lijden. Dit houdt in dat u aansprakelijk bent voor eventuele schade. Tegen dit risico kunt u zich verzekeren. Indien aanwezig, moet deze verzekering ook de werkzaamheden van de verkeersregelaars omvatten;
13. alle aanwijzingen en opdrachten gegeven door of namens het bevoegd gezag (gemeente, politie, brandweer) in het belang van de openbare orde en (brand)veiligheid, moeten direct worden opgevolgd.



Wegwerkzaamheden

Op of langs de door u aangeleverde route zijn op dit moment geen wegwerkzaamheden gepland. Ik raad u aan om twee weken voor de activiteit de status van de wergwerkzaamheden te controleren. Nieuwsberichten over wegwerkzaamheden in provincie Gelderland kunt u vinden op www.bereikbaargelderland.nl.

Telefonische bereikbaarheid

Tijdens de Hoefslag rally bent u bereikbaar op telefoonnummer 06 [REDACTED]

Bezwaarmogelijkheid

Als u het niet eens bent met de voorwaarden die gelden voor het organiseren van het evenement, dan kunt u op grond van de Algemene wet bestuursrecht bezwaar maken. In dit bezwaarschrift moet u gemotiveerd aangeven waarom u het niet eens bent met deze voorwaarden. Uw bezwaar moet binnen 6 weken na de datum van verzending of uitreiking van deze brief zijn ingediend bij: Het college van burgemeester en wethouders, Postbus 63, 3770 AB Barneveld.

Pagina 2 van 2

Vragen

Heeft u nog vragen? Neem dan contact met mij op. Ik ben bereikbaar via [REDACTED]@barneveld.nl.

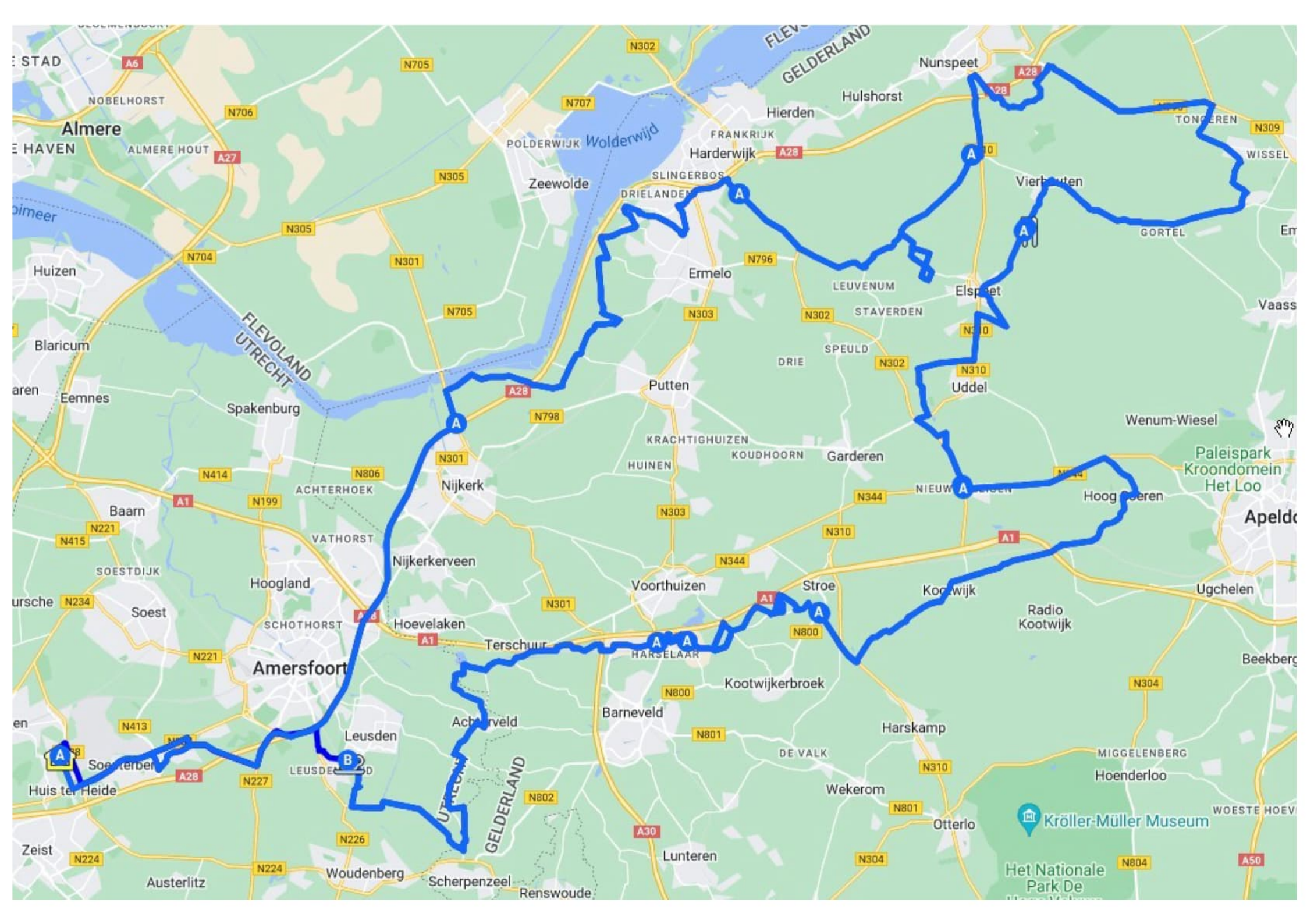
Met vriendelijke groet,
namens het college van burgemeester en wethouders,

{{esl:Owner:signature:size(150,50)}}

[REDACTED]
Team Veiligheid, Vergunningen en Toezicht
[REDACTED]

Bijlagen:

- bezwaarbijsluiter



[REDACTED]

Van: [REDACTED]
Verzonden: woensdag 19 februari 2025 14:39
Aan: Gemeente Barneveld
Onderwerp: Verzoek Verklaring van Geen Bezwaar – Leusden Spring Rally 2025
Categorieën: [REDACTED]

U ontvangt niet vaak e-mail van [REDACTED] [Ontdek waarom dit belangrijk is](#)

Geachte heer/mevrouw,

Namens Kiwanis Club Leusden verzoek ik uw gemeente om een **Verklaring van Geen Bezwaar** voor de **Leusden Spring Rally 2025**, die wij voornemens zijn te organiseren op **21 april 2025**. Dit is een kaartleestocht waarvan de opbrengsten volledig ten goede komen aan een goed doel.

Toelichting op de tocht

De **Leusden Spring Rally 2025** is een kaartleestocht waarbij deelnemers op basis van kaartleesinstructies een vooraf bepaalde route afleggen. Er wordt verwacht dat circa **40 equipes** deelnemen. Alle deelnemers zijn reguliere verkeersdeelnemers en dienen zich te houden aan de geldende verkeersregels. **Er wordt geen gebruik gemaakt van verkeersregelaars**, en de tocht zal **geen overlast veroorzaken** voor overige weggebruikers of omwonenden.

Hoewel de tocht recreatief van aard is, wordt deze juridisch beschouwd als een wedstrijd vanwege het klassement. Daarom is een vergunning vereist op basis van het **Wetboek van Strafrecht**, waarin staat dat een wedstrijd op de openbare weg verboden is tenzij er een ontheffing wordt verleend.

Wij verzoeken uw gemeente daarom om een **Verklaring van Geen Bezwaar** af te geven voor het deel van de route dat door uw grondgebied loopt.

Route binnen uw gemeente

Hieronder vindt u de straten binnen uw gemeente waar de tocht doorheen zal gaan, tevens is er een link toegevoegd waarmee u de route kunt bekijken op afstandmeten.nl

Gemeente Barneveld (1)

Stoute Burgerweg
Hoevelakenseweg
Leemweg
Diepenrustweg
N301

Gemeente Barneveld (2)

Den Akker
Rijksweg
Nijkerkerweg
Bijschoterweg
Baron van Nagelstraat
Oude Zeumerseweg
Zeumerseweg
Elzenkamperweg
Garderbroekerweg

Blotekammerweg
Lange Zuiderweg
Garderbroekerweg
Plaggenweg
Wencopperweg
Krollerweg
Driehuiserweg
Garderbroekerweg
Grote Hegweg
Stroeerweg
Dunenkammerweg
Haarweg
Stroeerschoolweg
Heideweg
Harderwijkerkarweg
Tolnegenweg
Houtbeekweg
Heetkamperweg
Breveenseweg
Bosbergerweg
Heetkamperweg
Harskamperweg
Oosterbrinkweg
N800
Brinkerweg
N800
Garderbroekerweg
Breihutterweg
Topperweg
Essenerweg
Hulstweg
Essenerweg
Oude Essenerweg
Hazendonkweg
Garderbroekerweg
Heetweg
Drift
Kerkhofweg
Houtzagersweg
Duinweg
Enkweg
Kerkendelweg
Asselseweg
Gemeente Barnveld (3)
Speulderweg
Paleisweg
Solseweg
Koningsweg
Gemeente Barnveld (4)
Ouwendorperweg
Sleedoornweg
Hulakkerweg
Meervelderweg
Mazenhofstraat
Hoge Boeschoterweg
Roekammerweg
Koudhoornseweg
Dokter L. E. van Hoornlaan
N797

<https://www.afstandmeten.nl/index.php?id=3845568&key=MR4Zv44BjG4I>.

Verzoek en aanvullende informatie

Wij verzoeken u vriendelijk om een **Verklaring van Geen Bezwaar** af te geven voor het gebruik van de bovenstaande wegen tijdens deze tocht. Indien u aanvullende informatie wenst of specifieke voorwaarden stelt, verneem ik dat graag.

Bij voorbaat dank voor uw medewerking.

Met vriendelijke groet,

[Redacted]
[Redacted]
[Redacted]
 +31 6 [Redacted]
 [Redacted]



gemeente
Barneveld

Raadhuisplein 2
Postbus 63
3770 AB Barneveld
14 0342
www.barneveld.nl
0342495902

Telefoon
Internet
Whatsapp

Kiwanis Club Leusden



Datum: Beste lezer,
19-02-2025

Ons kenmerk: We hebben uw bericht over verklaring van geen bezwaar op 19-02-2025
517344 ontvangen. Deze hebben wij geregistreerd onder zaaknummer 517344 met
als onderwerp aanvraag verklaring van geen bezwaar tbv Leusden Spring
Rally op 21 apr 2025 . Wilt u bij verdere communicatie dit zaaknummer
gebruiken? Wij kunnen u dan sneller helpen.

Uw bericht van:
19-02-2025

Organisatieonderdeel: U kunt de voortgang van de zaak ook volgen op uw Persoonlijke Internet
Pagina:
Team DIV <https://zaak.barneveld.nl/pip>

Behandeld door: Heeft u nog vragen? Neem dan contact met ons op via 140342 en vermeld
Postregistratie zaaknummer 517344. Zo kunnen wij u sneller helpen.

Telefoonnummer:
140342

Met vriendelijke groet,

Onderwerp:
Ontvangstbevestiging Gemeente Barneveld

Raadhuisplein 2
Postbus 63
3770 AB Barneveld
Telefoon 14 0342
Internet www.barneveld.nl
Whatsapp +31614459278

Kiwanis Club Leusden
T.a.v. [REDACTED]

Datum:
27 maart 2025

Ons kenmerk:
517344

Uw brief van:
19 februari 2025

Organisatieonderdeel:
**Team Veiligheid,
Vergunningen en
Toezicht**

Behandeld door:
[REDACTED]

Doorkiesnummer:
+316 [REDACTED]

Onderwerp:
**Verklaring van geen
bezwaar
Leusden Spring Rally**

Geachte [REDACTED]

Op 19 februari 2025 is uw aanvraag, ingeschreven onder nummer 517344, ontvangen waarin u toestemming vraagt om tijdens een kaartleestocht op 21 april 2025 gebruik te mogen maken van diverse wegen in gemeente Barneveld. Graag informeer ik u over het genomen besluit.

Besluit

Het college van burgemeester en wethouders heeft geen bezwaar dat tijdens de door u te organiseren Leusden Spring Rally op 21 april 2025 gebruik wordt gemaakt van diverse gemeentelijke wegen in gemeente Barneveld, zoals aangegeven op de door u ingediende routekaart en stratenlijst van 20 maart 2025.

Aan dit besluit zijn voorwaarden verbonden. Deze zet ik hieronder voor u op een rij.

Voorwaarden

Aan deze vergunning zijn de volgende voorwaarden verbonden:

- 1 hulpdiensten moeten permanent van de wegen gebruik kunnen maken;
- 2 u verwacht dat circa 40 equipes deelnemen;
- 3 de veiligheid van het verkeer wordt niet in gevaar gebracht;
- 4 deelnemers houden zich aan de geldende verkeersregels;
- 5 de deelnemers houden zich aan de door u aangeleverde route:
 - a. <https://www.afstandmeten.nl/index.php?id=3890527>
- 6 voor gebruik van particuliere, provinciale en/of wegen in andere gemeenten vraagt u vergunning c.q. toestemming aan de betreffende eigenaar;
- 7 herstel van eventuele schade aan gemeentelijke eigendommen, ten gevolge van het evenement, wordt bij u in rekening gebracht;
- 8 u bent verplicht de redelijkerwijs mogelijke maatregelen te nemen teneinde te voorkomen dat de gemeente Barneveld, dan wel derden, tengevolge van het gebruik van de vergunning - waaronder mede worden begrepen de gedragingen van het publiek - schade lijden. Dit houdt in dat u aansprakelijk bent voor eventuele schade. Tegen dit risico kunt u zich verzekeren. Deze verzekering moet ook de werkzaamheden van de verkeersregelaars omvatten;
- 9 alle aanwijzingen en opdrachten gegeven door of namens het bevoegd gezag (gemeente, politie, brandweer) in het belang van de openbare orde en (brand)veiligheid, moeten direct worden opgevolgd.

Wegwerkzaamheden

Op of langs de door u aangeleverde route zijn op dit moment geen wegwerkzaamheden gepland. Ik raad u aan om twee weken voor de kaartleestocht de status van de wegwerkzaamheden te controleren. Nieuwsberichten over wegwerkzaamheden in provincie Gelderland kunt u vinden op www.bereikbaargelderland.nl.

Telefonische bereikbaarheid

Tijdens de Leusden Spring Rally bent u bereikbaar op telefoonnummer 06-[REDACTED]



Kosten

De leges voor de verklaring zijn € 34,25. Binnenkort dit bedrag bij u in rekening gebracht.

Bezwaarmogelijkheid

Als u het niet eens bent met de voorwaarden die gelden voor het organiseren van het evenement, dan kunt u op grond van de Algemene wet bestuursrecht bezwaar maken. In dit bezwaarschrift moet u gemotiveerd aangeven waarom u het niet eens bent met deze voorwaarden. Uw bezwaar moet binnen 6 weken na de datum van verzending of uitreiking van deze brief zijn ingediend bij: Het college van burgemeester en wethouders, Postbus 63, 3770 AB Barneveld.

Vragen

Heeft u nog vragen? Neem dan contact met mij op via [redacted]@barneveld.nl of via 06-[redacted]. Ik ben aanwezig op maandag, woensdag en donderdag.

Met vriendelijke groet,
namens het college burgemeester en wethouders,

Valid Signed door [redacted]
op 27-03-2025

[redacted]
Team Veiligheid, VerGUNningen en Toezicht
[redacted]

Bijlagen:

- bezwaarbijsluiters
- routekaart (reeds in uw bezit)

[REDACTED]

Van: [REDACTED]
Verzonden: donderdag 20 maart 2025 22:35
Aan: [REDACTED]
Onderwerp: Re: Wegwerkzaamheden tijdens Leusden Spring Rally 2025
Bijlagen: Stratenlijst AANPASSING 20-03.docx

Opvolgingsvlag: Opvolgen
Vlagstatus: Voltooid

Beste [REDACTED],

Dank voor je mail! Helaas is het een vrij cruciaal kruispunt dus de gewijzigde route is wat langer dan gepland.

In de bijlage heb ik de gewijzigde stratenlijst toegevoegd, de veranderingen zitten gelijk in het begin en zijn rood weergegeven.

Ook is er een link beschikbaar naar de specifieke alternatieve route.

De route heeft ook effect op gemeente Nijkerk, hen zal ik morgen even benaderen met de vraag of deze route voor hen ook akkoord is.

Nogmaals, dank voor je mail en ik hoop dat er verder geen problemen op de route zijn!

Hartelijke groet,
[REDACTED]

On Thu, Mar 20, 2025 at 1:27 PM [REDACTED] <[\[REDACTED\]@barneveld.nl](mailto:[REDACTED]@barneveld.nl)>
wrote:

Beste [REDACTED]

Na aanleiding van ons telefoongesprek stuur ik u deze mail.

Van team verkeer kreeg ik het volgende bericht:

Er zijn op de 21^{ste} werkzaamheden op de Hoewelakenseweg in Terschuur. De weg is dan dicht inclusief het kruispunt met de Stoutenburgerweg

Er zou dus een wijziging moeten plaatsvinden in de route.

Graag ontvang ik van u een aangepaste route voor de Leusden Spring Rally.

Mochten er nog vragen zijn dan hoor ik dat graag.

Met vriendelijke groet,

[REDACTED] | op dinsdag en vrijdag afwezig

☎ 06- [REDACTED] | ✉ [REDACTED]@barneveld.nl | www.barneveld.nl



🌱 Denk aan het milieu - moet dit bericht wel geprint worden?

Deze e-mail en eventuele bijlage(n) zijn alleen bestemd voor de geadresseerde. Als u dit bericht onbedoeld heeft ontvangen verzoeken wij u het te vernietigen en de afzender hierover te informeren. Het is niet toegestaan om een bericht of bijlage die niet voor u bestemd is te vermenigvuldigen, openbaar te maken dan wel te verspreiden.

Post- en taakinstructies voor vrijwillige verkeersregelaars

Truckrun Elspeet/Ermelo en omstreken

Belangrijke telefoonnummers

Spoedhulp 112

Politie (geen spoed) 0900-8844

Bestuur:

████████████████████

06-██████████ (verantwoordelijke verkeersregelaars)

████████████████████

06-██████████ (voorzitter)

████████████████████

06-██████████ (verantwoordelijke chauffeurs en mensen met een beperking)

Datum evenement: zaterdag 17 mei 2025

Opgesteld door: ██████████ en ██████████

Veluwe Truckrun

Versie: 2.0
Datum: 26-07-2024



Post- en taakinstructies voor vrijwillige verkeersregelaars

Inhoudopgave

Voorwoord	2
Evenement en functie verkeersregelaar	3
Verantwoordelijkheden	3
Kleding en identificatie.....	3
Communicatie.....	3
Route en stoppunten.....	3
Samenwerking	4
Noodsituaties.....	4
Overige veiligheidsinstructies	4
Tekens verkeersregelaars.....	5
Evaluatie.....	5

Voorwoord

Beste vrijwilliger,

Dank je wel voor je betrokkenheid bij de Truckrun 2025! Als verkeersregelaar speel je een cruciale rol in het veilig laten verlopen van het evenement en het bezorgen van een onvergetelijke dag aan passagiers met een beperking. Hieronder vind je belangrijke instructies voor je post en taken tijdens de truckrun.

Deze post- en taakinstructie is bedoeld als informatie over de handelwijze als verkeersregelaar voor dit evenement. In deze post- en taakinstructies vind je alle regels en voorschriften die verbonden zijn aan de vrijwillige verkeersregelaar. Via een online verkeersregelaarscursus (www.verkeersregelaarsexamen.nl) worden alle verkeersregelaars opgeleid.

Als stichting rekenen wij op jullie inzet en gaan wij ervan uit dat jullie het verkeer in goede banen leiden.

Veluwe Truckrun

Versie: 2.0
Datum: 26-07-2024



Post- en taakinstructies voor vrijwillige verkeersregelaars

Evenement en functie verkeersregelaar

Omdat het evenement één dag duurt, van tijdelijke aard is en geen omleidingen (of afsluitingen) van wegen vereist, wordt er gewerkt zonder bebording.

Het evenement bestaat uit een honderdtal vrachtwagens die een rit maken door Elspeet/Ermelo en omgeving, met passagiers die mensen met een beperking zijn. Ons doel is dan ook om deze mensen een onvergetelijke dag te bezorgen. Hierbij doorkruisen we voornamelijk de bebouwde kom, maar ook enkele 80 km-wegen. De rit gaat niet over snelwegen of autowegen. Om de stoet vrachtwagens aaneengesloten te laten deelnemen aan het evenement, worden verkeersregelaars ingezet.

Bij het passeren van de stoet vrachtwagens dient dit in juiste banen te worden geleid, zodat de stoet één geheel blijft en in goede orde zijn weg kan vervolgen. De overige gebruikers dienen hiervoor op de hoogte te worden gebracht door middel van handsignalen, zodat de stoet ruim baan heeft. Ten allen tijde dient de veiligheid voor eenieder te worden gewaarborgd, van de stoet maar ook van de overige weggebruikers. Ons doel is het evenement te laten plaatsvinden met zo min mogelijk overlast en zonder incidenten.

Verantwoordelijkheden

- Zorg voor een veilige doorgang van de stoet.
- Begeleid de vrachtwagens door de bebouwde kom en op de 80 km-wegen.
- Houd contact met de coördinatoren voor eventuele wijzigingen in de route.

Kleding en identificatie

- Draag de verstrekte kleding en verkeersregelaarsuitrusting.
- Zorg ervoor dat je identificatie altijd zichtbaar is.

Communicatie

- Gebruik de verstrekte communicatiemiddelen om in contact te blijven met andere verkeersregelaars en coördinatoren.
- Meld onmiddellijk eventuele problemen en noodsituaties.

Route en stoppunten

- Wees vertrouwd met de route en stoppunten langs de route.
- Help bij het coördineren van stops (rotondes) en het vlot hervatten van de stoet.

Veluwe Truckrun

Versie: 2.0
Datum: 26-07-2024



Post- en taakinstructies voor vrijwillige verkeersregelaars

Samenwerking

- Werk samen met andere verkeersregelaars, organisatoren en hulpdiensten (EHBO).
- Volg de aanwijzingen van de coördinatoren op.

Noodsituaties

- Bij noodsituaties, volg de procedures zoals besproken tijdens de briefing.
- Bel direct de noodnummers indien nodig (zie voorblad)

Overige veiligheidsinstructies

- Ga geen gesprekken aan met medeweggebruikers, behoud je aandacht bij je taak.
- Wees goed bedacht op kinderen, wijs hun op de plaats achter de hekken of op de stoep.
- Lok geen agressie uit, en indien je agressie ervaart vanuit medeweggebruikers ga deze dan uit de weg, ga nooit en te nimmer een confrontatie aan.
- Wij zijn niet bevoegd om mensen staande te houden als ze doorrijden oid, laat ze gaan. Noteer eventueel kenteken en eventuele getuigen.
- Houd altijd visueel contact (oogcontact) met het verkeer dat je hebt stil gezet, controleer regelmatig.
- Aanwijzingen van politie gaan altijd voor, volg de instructies op van hen als je die krijgt.
- Instructies mogen alleen staande en op locatie worden gegeven (dus niet vanuit de auto o.i.d.)



Post- en taakinstructies voor vrijwillige verkeersregelaars

Tekens verkeersregelaars



Algemeen stopteken



Stopteken voor het verkeer, dat de verkeersregelaar van voren nadert



Stopteken voor het verkeer dat de verkeersregelaar van achteren nadert



Teken tot snelheidverminderen



Stopteken zowel voor het verkeer dat de verkeersregelaar van voren, als voor het verkeer dat hem van achteren nadert



Stopteken voor het verkeer dat de verkeersregelaar van rechts nadert



Stopteken voor het verkeer in de vrije richtingen. Opletten voor het verkeer in de stopgezette richtingen. Kruispunt vrijmaken

Evaluatie

Neem na het evenement deel aan de evaluatiebijeenkomst om feedback te geven en te ontvangen.

Bedankt voor je toewijding en inzet om de Veluwse Truckrun 2024 tot een succes te maken. Samen zorgen we voor een veilig en onvergetelijk evenement!

Namens het bestuur,



Veluwse Truckrun

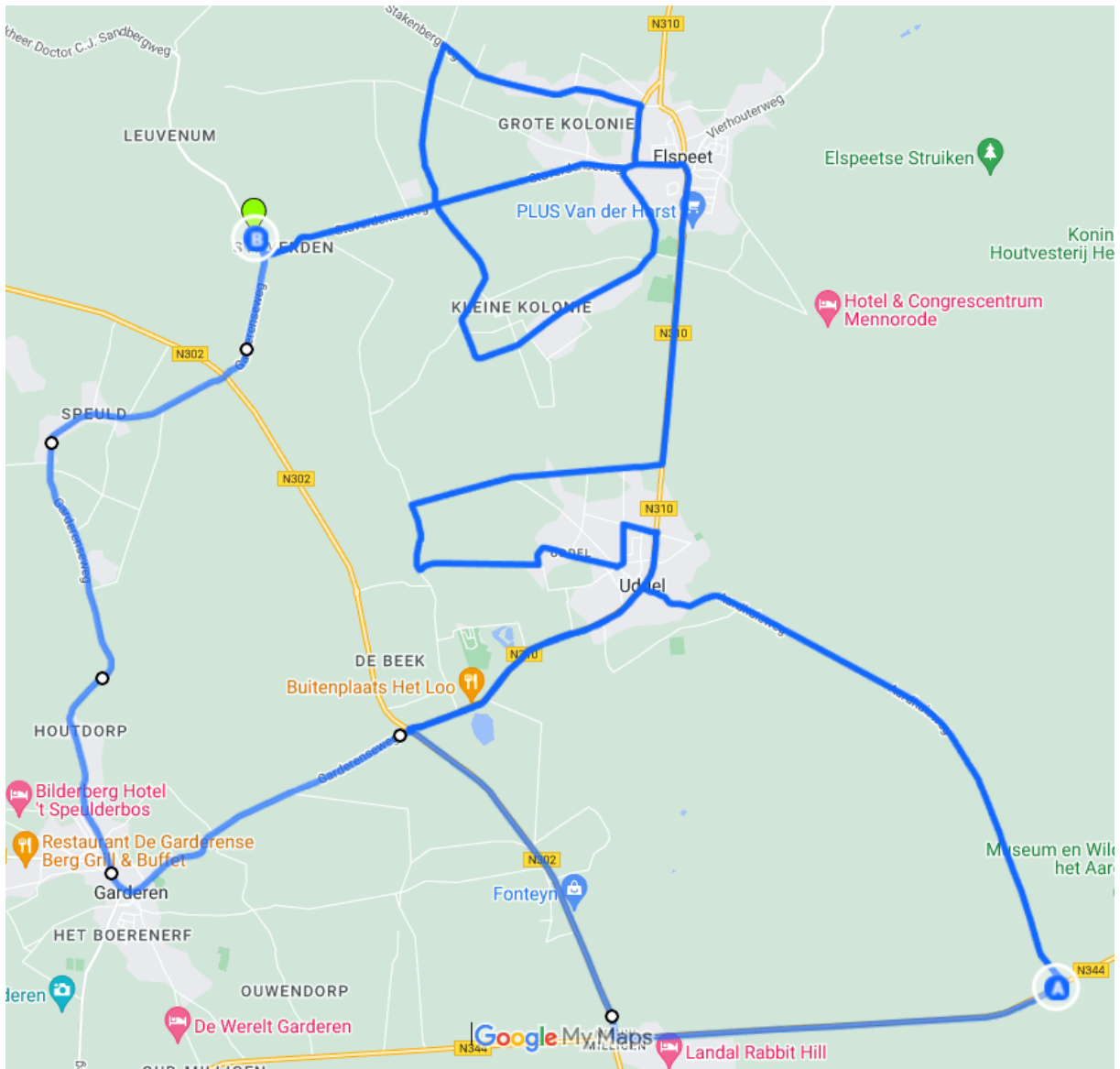
Versie: 2.0
Datum: 26-07-2024



Route Veluwe Truckrun 17-05-2025

Start: Navobi B.V. Jonkheer Docter C.J. Sandbergweg 7, Staverden

We rijden het terrein af van Navobi en gaan gelijk **rechtsaf** de weg op, we gaan daarna gelijk de 1^e weg **linksaf** (Staverdenseweg). Daarna de 2^e weg **linksaf** (Hooiweg), 2^e weg **rechtsaf** (Stakenbergweg), 3^e weg **rechtsaf** (Nachtegaalweg) deze weg vervolgen tot het einde dan **rechtsaf** (Staverdenseweg) en gelijk de 1^e weg **linksaf** (Molenweg), deze weg vervolgen tot de splitsing, bij splitsing **rechts** aanhouden (Kleine Kolonieweg), deze weg vervolgen tot de splitsing, bij splitsing **rechts** aanhouden (Oude Garderenseweg), deze weg loopt over in de Middenweg, weg vervolgen tot aan de Staverdenseweg. Bij de Staverdenseweg **rechtsaf**. Einde van deze weg **rechtsaf** (Uddelerweg, richting Uddel), we slaan af bij de Staverhul (**rechts**), deze weg vervolgen, gaat over in de Oude Dijk. Einde van deze weg **linksaf** (Uddelermeerweg), 1^e weg **linksaf** (Uddelerveen), vervolgens einde van de weg **rechtsaf** (Harderwijkerweg), gelijk de 1^e weg **linksaf** (Veenkamp), gelijk de 1^e weg **linksaf** (Noord Riezenweg), 2^e weg **rechtsaf** (Marktveldweg) en einde van de weg **rechtsaf** (Elspeterweg), deze weg loopt over in de Garderenseweg, deze weg vervolgen tot de rotonde (De Beek). RONDJE **ROTONDE** en weer terug richting Uddel over de Garderenseweg, deze weg loopt over in de Elspeterweg. In Uddel (tegen over de Viersprong) **rechtsaf** de Aardhuisweg op. Einde van deze weg **rechtsaf** (Amersfoortseweg) bij de eerste rotonde (restaurant Buds) **rechtsaf** (Meervelderweg), bij rotonde (De Beek) **linksaf** (Garderenseweg, richting Garderen), deze weg loopt over in de Koningsweg, deze weg loopt over in de Dorpsstraat. Voor de IJstijd **rechtsaf** (Speulderweg, richting Speuld), deze weg loopt over in de Garderenseweg, de weg vervolgen tot de rotonde (bij Staverden), deze rotonde steken we over richting Staverden, weg vervolgen tot splitsing en bij splitsing **linksaf** (Jonkheer Docter C.J. Sandbergweg), dan gelijk **links** het terrein van Navobi op. EINDE van de route.





gemeente
Barneveld

Raadhuisplein 2
Postbus 63
3770 AB Barneveld
Telefoon 14 0342
Internet www.barneveld.nl
Whatsapp +31614459278

Stichting Veluwe Truckrun



Datum:
24 januari 2025

Ons kenmerk:
473521

Uw brief van:
14 januari 2025

Organisatieonderdeel:
**Team Veiligheid,
Vergunningen en
Toezicht**

Behandeld door:



Doorkiesnummer:
+316

Onderwerp:
**Verklaring van geen
bezwaar Veluwe
Truckrun**

Geachte 

Op 14 januari 2025 is uw aanvraag, ingeschreven onder nummer 473521, ontvangen waarin u toestemming vraagt om tijdens de Veluwe Truckrun op 17 mei 2025 gebruik te mogen maken van diverse wegen in gemeente Barneveld. Graag informeer ik u over het genomen besluit.

Besluit

Het college van burgemeester en wethouders heeft geen bezwaar dat tijdens de door u te organiseren Veluwe Truckrun op 17 mei 2025 gebruik wordt gemaakt van diverse gemeentelijke wegen in gemeente Barneveld, zoals aangegeven op de door u ingediende routekaart en stratenlijst.

Aan dit besluit zijn voorwaarden verbonden. Deze zet ik hieronder voor u op een rij.

Voorwaarden

Aan deze vergunning zijn de volgende voorwaarden verbonden:

1. hulpdiensten moeten permanent van de wegen gebruik kunnen maken;
2. u verwacht maximaal 125 deelnemende trucks;
3. u houdt zich aan de door u aangeleverde routekaart en stratenlijst;
4. de veiligheid van het verkeer wordt niet in gevaar gebracht;
5. u zorgt voor de inzet van voldoende verkeersregelaars om de activiteit veilig en ordelijk te laten verlopen;
6. de deelnemers leggen de route af als één groep deelnemers;
7. u houdt zich aan de door u aangeleverde bijlagen:
 - a. Post- en taakinstructies verkeersregelaars
 - b. Draaiboek (dagplanning)
 - c. Route 2025 – kaart
 - d. Route 2025 – routebeschrijving
8. voor de begeleiders van de passagiers met een beperking die niet op een aangewezen zitplaats in de voertuigen kunnen plaatsnemen, sluit u een aanvullende verzekering af;
9. voor gebruik van particuliere, provinciale en/of wegen in andere gemeenten vraagt u vergunning c.q. toestemming aan de betreffende eigenaar;
10. herstel van eventuele schade aan gemeentelijke eigendommen, ten gevolge van het evenement, wordt bij u in rekening gebracht;
11. u bent verplicht de redelijkerwijs mogelijke maatregelen te nemen teneinde te voorkomen dat de gemeente Barneveld, dan wel derden, tengevolge van het gebruik van de vergunning - waaronder mede worden begrepen de gedragingen van het publiek - schade lijden. Dit houdt in dat u aansprakelijk bent voor eventuele schade. Tegen dit risico kunt u zich verzekeren. Deze verzekering moet ook de werkzaamheden van de verkeersregelaars omvatten;
12. alle aanwijzingen en opdrachten gegeven door of namens het bevoegd gezag (gemeente, politie, brandweer) in het belang van de openbare orde en (brand)veiligheid, moeten direct worden opgevolgd.



Wegwerkzaamheden

Op of direct langs de door u aangeleverde route zijn op dit moment geen wegwerkzaamheden gepland. Wel zijn er tijdens de Veluwe Truckrun werkzaamheden gepland aan de Apeldoornsestraat. Deze werkzaamheden conflicteren niet met de truckrun, maar het kan wellicht voor extra verkeersdruk rond de route zorgen.

Ik raad u aan om twee weken voor de activiteit de status van de wegwerkzaamheden te controleren. Nieuwsberichten over wegwerkzaamheden in provincie Gelderland kunt u vinden op www.bereikbaar gelderland.nl.

Telefonische bereikbaarheid

Tijdens de Veluwe Truckrun bent u bereikbaar op telefoonnummer 06-██████████

Bezwaarmogelijkheid

Als u het niet eens bent met de voorwaarden die gelden voor het organiseren van het evenement, dan kunt u op grond van de Algemene wet bestuursrecht bezwaar maken. In dit bezwaarschrift moet u gemotiveerd aangeven waarom u het niet eens bent met deze voorwaarden. Uw bezwaar moet binnen 6 weken na de datum van verzending of uitreiking van deze brief zijn ingediend bij: Het college van burgemeester en wethouders, Postbus 63, 3770 AB Barneveld.

Pagina 2 van 2

Vragen

Heeft u nog vragen? Neem dan contact met mij op. Ik ben op alle werkdagen, met uitzondering van de donderdag, bereikbaar via ██████████@barneveld.nl.

Met vriendelijke groet,
namens het college burgemeester en wethouders,

{{esl:Owner:signature:size(150,50)}}

██████████

Team Veiligheid, Vergunningen en Toezicht

██

Bijlagen:

- bezwaarbijsluiters

Planning Veluwe Truckrun 2025

Vrijdag | 16-05-2025

Tijd	Activiteit	Omschrijving	Plaats	Verantwoordelijke	Leverancier	Opmerking
14:00 / 15:00	Hekken ophalen	Hekken ophalen				
14:00	Lunchpakketjes	Klaarmaken en broodjes smeren	Navobi		-	
19:00 - 21:00	Opbouw	De ruimte klaarmaken, versiering, tafels+stoelen klaarzetten enz.	Navobi		-	
20:45	WC's plaatsen	Dixie's en WC-kar plaatsen	Navobi	Bestuur	n.t.b.	
20:00 - 20:45	Goodiebags	Tasjes vullen met promotiemateriaal	Navobi	Bestuur	-	

Zaterdag | 17-05-2024

Tijd	Activiteit	Omschrijving	Plaats	Verantwoordelijke	Leverancier	Opmerking
07:30	Aankomst + koffie/thee	Vrijwilligers aanwezig	Navobi	Bestuur	-	
		Buttons, koeken, melk/suiker, kaartjes enz. klaarleggen op tafels (+ koffie/thee maken)				
07:30	Opbouw binnen		Navobi	Bestuur	-	
	Opbouw buiten	Hekken + borden plaatsen	Navobi		-	
08:30	Briefing verkeersregelaars	Briefing verkeersregelaars: instructies en laatste dingen bespreken	Navobi		-	
	Briefing vrijwilligers	Briefing vrijwilligers: instructies en laatste dingen bespreken	Navobi		-	
08:45	Lijsten	Lijsten klaarleggen op tafels voor aanmelden + verkeersregelaars voorzien van lijsten ivm parkeren	Navobi		-	
09:00	Aankomst vrachtwagens	Verkeersregelaars vrachtwagens op juiste plek laten parkeren	Navobi		-	
		Chauffeurs melden zich aan en ontvangen een button + papier voor achter de ruit + lunchpakketje				
09:15	Aanmelden chauffeurs		Navobi		-	
09:30	Aankomst gehandicapten	Parkeren op bezoekersparkeerplaats	Navobi		-	
		Gehandicapten + begeleiders melden zich aan en ontvangen een button + lunchpakketje				
09:45	Aanmelden gehandicapten		Navobi		-	
10:45	Instappen vrachtwagens	Iedereen opzoek naar de vrachtwagen en instappen	Navobi	Bestuur	-	
11:15	Vertrekken bij Navobi	De rit start nu	Navobi		-	Met uitloop tot 11:30
12:00	Kantine schoonmaken	Vrijwilligers Kantine + toiletten schoonmaken	Navobi		-	
13:30	Ontvangst van hapjes	Hapjes worden afgeleverd	Navobi		-	
	Klaarzetten drinken	Klaarzetten van fris + zetten van koffie/thee	Navobi	Bestuur	-	
14:00	Terugkomst bij Navobi	De rit stopt nu	Navobi		-	
14:15	Ontvangst van iedereen	Buttons + papiertjes inleveren en mensen hapje/drankje aanbieden	Navobi		-	
15:30	Einde voor bezoekers	Einde voor bezoekers	Navobi	Bestuur	-	
15:45 - 16:45	Opruimen en afbouwen	Alles opruimen, schoonmaken en afbouwen	Navobi	Bestuur	-	
16:00	Wegbewijzering weghalen	Wegbewijzering langs de route weghalen	Route		-	
		Wat kan beter en waar moeten we de volgende keer opletten en wat ging juist goed.				
16:45 - 17:00	Evaluatie		Navobi	Bestuur	-	
17:00	Einde van de dag	Wel thuis!		Iedereen	-	